



Servizio Aula e commissioni
Area Lavori commissioni

Presidente
IV Commissione consiliare

Presidente
XI Commissione consiliare

e p.c.

Segreteria Presidente del
Consiglio regionale

Segreteria Giunta regionale

LORI SEDI

Trasmissione mediante Posta Elettronica Certificata

OGGETTO: SCHEMA DI DELIBERAZIONE N. 168 – R.U. REG. LAZIO 0343302
(Proposta n. 10688 del 09.04.2021) – decisione n. 11/2021 assegnato alle
Commissioni IV e XI.

rif. prot. 195/2021

Si trasmette lo Schema di Deliberazione concernente: **L.R. 22 ottobre 2018, n. 7 recante "Disposizioni per la semplificazione e lo sviluppo regionale", art. 40 rubricato "Razionalizzazione dei consorzi per lo sviluppo industriale del Lazio. Costituzione del Consorzio unico"** per l'acquisizione del parere di competenza, di cui all'art. 33, 1° comma dello Statuto.

D'ordine del Presidente

Il Dirigente
DOTT.SSA INES DOMINICI

Cod class. 2.10

MR



Servizio Aula e Commissioni - Area Lavori Commissioni



IL SEGRETARIO DELLA GIUNTA

Al Presidente del Consiglio Regionale del Lazio

Al Segretario Generale del Consiglio Regionale
del LazioAl Servizio Aula e Commissioni del Consiglio
Regionale del Lazioe, p.c.: Al Direttore della
Direzione Regionale Bilancio Governo
Societario Demanio e PatrimonioAl Direttore della
Direzione Regionale per lo Sviluppo Economico
le Attività Produttive e la Ricerca

Loro Sedi

Trasmissione mediante Posta Elettronica Certificata e firma digitale.

OGGETTO: Richiesta parere su schema di deliberazione della Giunta Regionale, decisione n. 11 del 13.04.2021 concernente: L.R. 22 ottobre 2018, n. 7 recante "Disposizioni per la semplificazione e lo sviluppo regionale", art. 40 rubricato "Razionalizzazione dei consorzi per lo sviluppo industriale del Lazio. Costituzione del Consorzio unico".

Ns. Prot. n. 195/2021.

In conformità ad apposita decisione assunta dalla Giunta Regionale nella seduta del 13 aprile 2021, si trasmette, in allegato, lo schema di deliberazione indicato in oggetto per il parere della competente Commissione Consiliare, di cui all'art. 33, 1° comma dello Statuto.

Si resta in attesa di ricevere il suddetto parere per l'ulteriore corso del provvedimento con preghiera di citazione, nella relativa nota, del numero di protocollo di riferimento di questo ufficio.

(Luigi Ferdinando NAZZARO)





IL SEGRETARIO DELLA GIUNTA

Al Presidente del Consiglio Regionale del Lazio

Al Segretario Generale del Consiglio Regionale del Lazio

Al Servizio Aula e Commissioni del Consiglio Regionale del Lazio

e, p.c.: Al Direttore della
Direzione Regionale Bilancio Governo
Societario Demanio e Patrimonio

Al Direttore della
Direzione Regionale per lo Sviluppo Economico
le Attività Produttive e la Ricerca

Loro Sedi

Trasmissione mediante Posta Elettronica Certificata e firma digitale.

OGGETTO: Richiesta parere su schema di deliberazione della Giunta Regionale, decisione n. 11 del 13.04.2021 concernente: L.R. 22 ottobre 2018, n. 7 recante "Disposizioni per la semplificazione e lo sviluppo regionale", art. 40 rubricato "Razionalizzazione dei consorzi per lo sviluppo industriale del Lazio. Costituzione del Consorzio unico".

Ns. Prot. n. 195/2021.

In conformità ad apposita decisione assunta dalla Giunta Regionale nella seduta del 13 aprile 2021, si trasmette, in allegato, lo schema di deliberazione indicato in oggetto per il parere della competente Commissione Consiliare, di cui all'art. 33, 1° comma dello Statuto.

Si resta in attesa di ricevere il suddetto parere per l'ulteriore corso del provvedimento con preghiera di citazione, nella relativa nota, del numero di protocollo di riferimento di questo ufficio.

(Luigi Ferdinando NAZZARO)





STRUTTURA PROPONENTE	Direzione: BILANCIO, GOVERNO SOCIETARIO, DEMANIO E PATRIMONIO Area: SOCIETÀ CONTROLLATE ED ENTI PUBBLICI DIPENDENTI										
Prot. n. _____ del _____ OGGETTO: Schema di deliberazione concernente: L.R. 22 ottobre 2018, n. 7 recante "Disposizioni per la semplificazione e lo sviluppo regionale", art. 40 rubricato "Razionalizzazione dei consorzi per lo sviluppo industriale del Lazio. Costituzione del Consorzio unico". _____ (MAIOZZI MARCO) _____ (MAIOZZI MARCO) _____ (F. DRAGO) _____ (M. MARAFINI) _____ L' ESTENSORE IL RESP. PROCEDIMENTO IL DIRIGENTE RESPONSABILE IL DIRETTORE REGIONALE											
ASSESSORATO PROPONENTE	Progr. EC., BILANCIO, DEM. E PATR., RAPP. IST.LI, RAPP. CON CONS. REG.LE, ACC. Progr. E CONF. SERV. _____ (Leodori Daniele) _____ IL VICE-PRESIDENTE										
DI CONCERTO	SVILUPPO ECONOMICO, COMMERCIO E ARTIGIANATO, UNIVERSITA', RICERCA, START-UP E INNOVAZIONE _____ (Orneli Paolo) _____ (T. Petucci) _____ L' ASSESSORE IL DIRETTORE IL DIRETTORE										
ALL'ESAME PREVENTIVO COMM.NE CONS.RE <input checked="" type="checkbox"/>											
COMMISSIONE CONSILIARE: Data dell' esame: con osservazioni <input type="checkbox"/> senza osservazioni <input type="checkbox"/>		VISTO PER COPERTURA FINANZIARIA: <input type="checkbox"/> IL DIRETTORE DELLA DIREZIONE REGIONALE Bilancio, Governo Societario, Demanio e Patrimonio _____ (MARCO MARAFINI) _____									
<table border="0" style="width: 100%;"> <tr> <td style="width: 50%;">SEGRETERIA DELLA GIUNTA</td> <td style="width: 50%; text-align: right;">Data di ricezione: 09/04/2021 prot. 195</td> </tr> <tr> <td colspan="2"> ISTRUTTORIA: _____ _____ _____ _____ </td> </tr> <tr> <td style="text-align: center;">  </td> <td></td> </tr> <tr> <td style="text-align: center;"> _____ IL RESPONSABILE DEL PROCEDIMENTO </td> <td style="text-align: center;"> _____ IL DIRIGENTE COMPETENTE </td> </tr> </table>				SEGRETERIA DELLA GIUNTA	Data di ricezione: 09/04/2021 prot. 195	ISTRUTTORIA: _____ _____ _____ _____				_____ IL RESPONSABILE DEL PROCEDIMENTO	_____ IL DIRIGENTE COMPETENTE
SEGRETERIA DELLA GIUNTA	Data di ricezione: 09/04/2021 prot. 195										
ISTRUTTORIA: _____ _____ _____ _____											
											
_____ IL RESPONSABILE DEL PROCEDIMENTO	_____ IL DIRIGENTE COMPETENTE										

OGGETTO: L.R. 22 ottobre 2018, n. 7 recante “Disposizioni per la semplificazione e lo sviluppo regionale”, art. 40 rubricato “Razionalizzazione dei consorzi per lo sviluppo industriale del Lazio. Costituzione del Consorzio unico”.

LA GIUNTA REGIONALE

SU PROPOSTA del Vicepresidente, Assessore alla Programmazione Economica, Bilancio, Demanio e Patrimonio, Rapporti Istituzionali, Rapporti con il Consiglio Regionale, Accordi di Programma e Conferenza di Servizi, di concerto con l’Assessore Sviluppo Economico, Commercio e Artigianato, Università, Ricerca, Start – Up e Innovazione;

VISTI

- lo Statuto della Regione Lazio;
- la Legge Regionale 18 febbraio 2002, n. 6 e ss.mm.ii., recante “Disciplina del sistema organizzativo della Giunta e del Consiglio e disposizioni relative alla dirigenza ed al personale regionale”;
- il Regolamento Regionale 6 settembre 2002, n. 1 e ss.mm.ii., recante “Regolamento di organizzazione degli uffici dei servizi della Giunta Regionale”;
- il decreto del Presidente della Regione Lazio del 01 marzo 2021, n. T00031 avente ad oggetto “*XI legislatura. Attribuzione delle deleghe alla "Programmazione Economica, Bilancio, Demanio e Patrimonio" all'Assessore al "Coordinamento dell'attuazione del programma di governo e dei Fondi Comunitari (FESR, FSE, FEASR), Rapporti Istituzionali, Rapporti con il Consiglio Regionale, Personale, Semplificazione Amministrativa, Accordi di Programma e Conferenza di Servizi", Daniele Leodori. Integrazione e modifica del Decreto del Presidente della Regione n. T00167/2020*”;
- il decreto del Presidente della Regione Lazio del 12 marzo 2021, n. T00033 avente ad oggetto “*XI legislatura. Modifica dei componenti della Giunta Regionale di cui al decreto n. T00031/2021. Rimodulazione delle deleghe*”.

VISTI

- la legge 29 luglio 1957, n. 634 (Provvedimenti per il Mezzogiorno), che, all’articolo 21, dispone: “*Allo scopo di favorire nuove iniziative industriali di cui sia prevista la concentrazione in una determinata zona, i comuni, le province, le camere di commercio, industria e agricoltura e gli altri enti interessati possono costituirsi in consorzi col compito di eseguire, sviluppare e gestire le opere di attrezzatura della zona, quali gli allacciamenti stradali e ferroviari, gli impianti di approvvigionamento di acqua e di energia per uso industriale e di illuminazione, e le fognature. Il consorzio può assumere ogni altra iniziativa ritenuta utile per lo sviluppo industriale della zona (..)*”;
- il Decreto del Presidente della Repubblica 24 luglio 1977, n. 616 (Attuazione della delega di cui all'art. 1 della L. 22 luglio 1975 n. 382) che, all’articolo 65, stabilisce: “*Ferme restando le funzioni amministrative trasferite alle regioni relativamente ai piani regolatori, spettano alle regioni le funzioni amministrative in ordine allo assetto di consorzi per le aree e i nuclei di sviluppo industriale e tutte le funzioni esercitate dallo Stato o da altri enti pubblici,*

esclusi i comuni e le province, in materia di assetto, sistemazione e gestione di zone industriali e aree industriali attrezzate, e di realizzazione di infrastrutture per nuovi insediamenti industriali, fatte salve le competenze dello Stato ai sensi della legge 2 maggio 1976, n. 183”;

- il Decreto del Presidente della Repubblica 6 marzo 1978, n. 218 (Testo unico delle leggi sugli interventi nel Mezzogiorno) che, all’articolo 50 dispone: *“Allo scopo di favorire nuove iniziative industriali di cui sia prevista la concentrazione di una determinata zona, i comuni, le province, le camere di commercio, industria, artigianato e agricoltura e gli altri enti interessati, possono costituirsi in Consorzi col compito di curare, ai sensi dell’art. 138, l’esecuzione in concessione delle opere di attrezzatura della zona che deve realizzare la Cassa per il Mezzogiorno ai sensi dell’art. 49, sviluppare o gestire le opere medesime, quali gli allacciamenti stradali e ferroviari, gli impianti di approvvigionamento di acqua e di energia per uso industriale e di illuminazione, le fognature, le opere di sistemazione dei terreni, le opere relative ai porti nonché tutte quelle d’interesse generale idonee a favorire la localizzazione industriale. I Consorzi possono assumere ogni altra iniziativa ritenuta utile per lo sviluppo industriale della zona. I Consorzi esercitano inoltre attività di promozione e di assistenza alle iniziative industriali e provvedono alla gestione e manutenzione delle opere infrastrutturali. I Consorzi sono enti di diritto pubblico, sottoposti alla vigilanza e tutela delle Regioni che li esercitano ai sensi della legislazione vigente (..)”;*
- la legge 5 ottobre 1991, n. 317 (Interventi per l’innovazione e lo sviluppo delle piccole imprese), che ha riconosciuto i Consorzi Industriali come “Enti Pubblici Economici” e ne ha enunciato i compiti stabilendo, altresì, che: *“I Consorzi nell’ambito degli agglomerati industriali attrezzati dai Consorzi medesimi, promuovono le condizioni necessarie per la creazione e lo sviluppo di attività produttive nei settori dell’industria e dei servizi. A tale scopo realizzano e gestiscono, in collaborazione con le Associazioni imprenditoriali e con le Camere di Commercio, infrastrutture per l’industria, rustici industriali, servizi reali alle imprese, iniziative per l’orientamento e la formazione professionale dei lavoratori, dei quadri direttivi ed intermedi e dei giovani imprenditori, ed ogni altro servizio sociale connesso alla produzione industriale”;*
- la legge 15 marzo 1997, n. 59 e ss.mm.ii. (Delega al Governo per il conferimento di funzioni e compiti alle regioni ed enti locali, per la riforma della pubblica amministrazione e per la semplificazione amministrativa) che, all’art.1, comma 2 recita: *“Sono conferite alle regioni e agli enti locali, nell’osservanza del principio di sussidiarietà di cui all’articolo 4, comma 3, lettera a), della presente legge, anche ai sensi dell’articolo 3 della legge 8 giugno 1990, n. 142, tutte le funzioni e i compiti amministrativi relativi alla cura degli interessi e alla promozione dello sviluppo delle rispettive comunità, nonché tutte le funzioni e i compiti amministrativi localizzabili nei rispettivi territori in atto esercitati da qualunque organo o amministrazione dello Stato, centrali o periferici, ovvero tramite enti o altri soggetti pubblici”;*
- la legge regionale 29 maggio 1997, n. 13 e ss.mm.ii., recante “Consorzi per le aree ed i nuclei industriali”;
- il Decreto legislativo 31 marzo 1998, n. 112 (Conferimento di funzioni e compiti amministrativi dello Stato alle regioni ed agli enti locali, in attuazione del capo I della legge 15 marzo 1997, n. 59) che:

- all'articolo 11 dispone: *“in attuazione della delega conferita dall'articolo 1 della legge 15 marzo 1997, n. 59, il presente titolo disciplina il conferimento alle regioni ed agli enti locali, nonché, nei casi espressamente previsti, alle autonomie funzionali, delle funzioni e compiti esercitati, nel settore dello sviluppo economico, da qualunque organo o amministrazione dello Stato o da enti pubblici da questo dipendenti”*;
- all'articolo 26 stabilisce: *“le regioni e le provincie autonome di Trento e Bolzano disciplinano, con proprie leggi, le aree industriali e le aree ecologicamente attrezzate, dotate delle infrastrutture e dei sistemi necessari a garantire la tutela della salute, della sicurezza e dell'ambiente. Le medesime leggi disciplinano altresì le forme di gestione unitaria delle infrastrutture e dei servizi delle aree ecologicamente attrezzate da parte dei soggetti pubblici o privati, anche costituiti ai sensi di quanto previsto dall'articolo 12 della legge 23 dicembre 1992, n. 498 e dall'articolo 22 della legge 8 giugno 1990, n. 142, nonché le modalità di acquisizione dei terreni compresi nelle aree industriali, ove necessario anche mediante espropriazione”*;
- la legge regionale 6 agosto 1999, n. 14 (Organizzazione delle funzioni a livello regionale e locale per la realizzazione del decentramento amministrativo) e in particolare l'art. 45 (Funzioni e compiti della Regione) che, al comma 1, lettera h) riserva espressamente alla regione le funzioni e i compiti amministrativi concernenti i consorzi per lo sviluppo industriale;
- la legge regionale 22 ottobre 2018, n. 7 e ss.mm.ii. recante *“Disposizioni per la semplificazione e lo sviluppo regionale”* e, in particolare l'art. 40 rubricato *“razionalizzazione dei consorzi per lo sviluppo industriale del Lazio. Costituzione del Consorzio unico”*;
- il Decreto del Presidente della Regione Lazio del 3 dicembre 2018, T00293 avente ad oggetto *“Legge Regionale 22 ottobre 2018, n. 7, art. 40, comma 5 - Nomina Commissario unico”*;
- il Decreto del Presidente della Regione Lazio del 17 gennaio 2019, T00006 avente ad oggetto *“Nomina Commissario del Consorzio per lo sviluppo industriale della Provincia di Rieti”*;
- la deliberazione di Giunta regionale 19 marzo 2019, n. 138 concernente *“Legge regionale 22 ottobre 2018, n. 7, art. 40. "Razionalizzazione dei consorzi per lo sviluppo industriale del Lazio. Costituzione del Consorzio unico.", comma 6: approvazione delle Direttive al Commissario Unico, nominato con Decreto del Presidente della Regione Lazio n. T00293 del 3 dicembre 2018”* con la quale sono state approvate le Direttive per la costituzione del Consorzio unico;
- il Decreto del Presidente della Regione Lazio del 4 aprile 2019, T00080 avente ad oggetto *“Nomina del Commissario straordinario del Consorzio per lo sviluppo industriale della Provincia di Rieti, ai sensi della legge regionale 22 ottobre 2018, n. 7, articolo 40, comma 4, in sostituzione del dimissionario”*;
- l'Atto di organizzazione G07730 del 6 giugno 2019 avente ad oggetto *“Art. 58 del Regolamento regionale n.1/2002: costituzione di un Gruppo di Lavoro per il monitoraggio delle azioni del Commissario Unico, nominato con Decreto del Presidente della Regione”*

- Lazio n. T00293 del 3 dicembre 2018, di cui alla Deliberazione di Giunta Regionale n.138/2019”;*
- la legge regionale 27 dicembre 2019, n. 28, recante “Legge di stabilità regionale 2020” e, in particolare, l’art. 4 rubricato “*misure per lo sviluppo economico e l’attrattività territoriale degli investimenti*”;
 - la legge regionale 27 febbraio 2020, n. 1 recante “Misure per lo sviluppo economico, l’attrattività degli investimenti e la semplificazione” e, in particolare, l’art. 1 rubricato “*Attività del Consorzio per lo sviluppo industriale per la valorizzazione del territorio, la promozione degli investimenti e l’internazionalizzazione*”;

VISTI, altresì:

- il decreto legislativo del 23 giugno 2011, n. 118, recante: “Disposizioni in materia di armonizzazione dei sistemi contabili e degli schemi di bilancio delle Regioni, degli enti locali e dei loro organismi, a norma degli articoli 1 e 2 della legge 5 maggio 2009, n. 42” e successive modifiche;
- la legge regionale 12 agosto 2020, n. 11, recante: “Legge di contabilità regionale”;
- il Regolamento Regionale 9 novembre 2017, n. 26: “Regolamento regionale di Contabilità”;
- la legge regionale del 30 dicembre 2020, n. 25, “Legge di Stabilità regionale 2021” e, in particolare l’art. 3 comma 10 che introduce modifiche all’art. 40 l.r. 7/2018;
- la legge regionale del 30 dicembre 2020, n. 26 recante: “Bilancio di previsione finanziario della Regione Lazio 2021-2023”;
- la deliberazione della Giunta regionale 30 dicembre 2020, n. 1060 concernente “Bilancio di previsione finanziario della Regione Lazio 2021-2023. Approvazione del “Documento tecnico di accompagnamento”, ripartito in titoli, tipologie e categorie per le entrate ed in missioni, programmi e macroaggregati per le spese;
- la deliberazione della Giunta regionale 30 dicembre 2020, n. 1061 concernente “Bilancio di previsione finanziario della Regione Lazio 2021-2023. Approvazione del “Bilancio finanziario gestionale”, ripartito in capitoli di entrata e di spesa ed assegnazione delle risorse finanziarie ai dirigenti titolari dei centri di responsabilità amministrativa”;
- la deliberazione della Giunta regionale 26 gennaio 2021, n. 20, recante “Disposizioni e indirizzi per la gestione del bilancio regionale 2021-2023 e approvazione del bilancio reticolare, ai sensi degli articoli 30, 31 e 32, della legge regionale 12 agosto 2020, n. 11”;

CONSIDERATO che l’art. 40, comma 1, della L.R. 7/2018 ss.mm.ii. dispone che “*nelle more dell’adozione di una disciplina organica finalizzata alla modernizzazione ed al potenziamento dei sistemi industriali e produttivi del Lazio ed al fine di perseguire immediati risultati di razionalizzazione e semplificazione dell’assetto gestionale dei consorzi per lo sviluppo industriale di cui alla legge regionale 29 maggio 1997, n. 13 (Consorzi per le aree ed i nuclei di sviluppo industriale) e successive modifiche, la Regione promuove la costituzione di un consorzio unico per lo sviluppo industriale di seguito denominato Consorzio unico*”;

CONSIDERATO, altresì, che in conformità all’art. 1, comma 1 della L.R. 1/2020 “*il Consorzio unico per lo sviluppo industriale, di seguito denominato Consorzio, collabora con la Regione nell’attuazione delle misure per l’attrattività territoriale degli investimenti all’interno del territorio di propria competenza*”;

ATTESO che la scelta delineata dalla Regione Lazio, anche alla luce delle disposizioni sopra richiamate, si prefigge lo scopo di incrementare l'attrattività del territorio regionale per gli investimenti favorendo la crescita dello sviluppo economico ed industriale del tessuto produttivo, anche attraverso la definizione di un sempre più intenso rapporto tra il settore della ricerca e dell'industria;

PRESO ATTO che, in conformità al comma 5 dell'art. 40 della L.R. 7/2018, il Presidente della Regione Lazio con proprio decreto T00239/2018 ha provveduto a nominare il commissario unico straordinario, individuandolo nel Presidente del Consorzio per lo sviluppo industriale della Provincia di Frosinone, dott. Francesco De Angelis;

CONSIDERATO che il Commissario unico, in attuazione delle direttive della Giunta regionale e della legislazione vigente, "*sentiti gli organi degli attuali consorzi, le associazioni di categoria, le camere di commercio, i comuni, le province, la Città Metropolitana di Roma Capitale e con il supporto della Consulta regionale dei consorzi di cui all'art. 11 l.r. 13/1997*", ha il compito di predisporre, tra l'altro, i seguenti atti da sottoporre all'approvazione della Giunta regionale, sentita la commissione consiliare:

- a) un progetto di fusione dei consorzi industriali della Regione Lazio;
- b) lo statuto del Consorzio Unico che disciplini, tra l'altro, le modalità di organizzazione e funzionamento, di nomina, composizione e rinnovo degli organi sociali avendo cura di individuare adeguati criteri di rotazione che assicurino la rappresentanza territoriale della Città Metropolitana di Roma Capitale e delle province;
- c) un piano economico con indicazione delle risorse finanziarie necessarie alla costituzione del Consorzio unico;

DATO ATTO che con deliberazione di Giunta regionale n. 138/2019 sono state approvate le direttive per la costituzione del Consorzio unico;

PRESO ATTO che, ai sensi del comma 2 dell'art. 40 l.r. 7/2018, fanno parte del Consorzio unico la Città Metropolitana di Roma Capitale, le province, i comuni, gli altri enti locali nonché le camere di commercio, industria, artigianato e agricoltura, gli istituti di credito, le università, le associazioni, gli enti ed istituti pubblici o economici, i consorzi di imprese e le organizzazioni delle categorie produttive operanti nel territorio regionale, che fanno parte dei consorzi industriali aderenti al Consorzio unico, salvo quanto disposto dal comma 6 bis della medesima disposizione;

ATTESO che il progetto di fusione riguarda i cinque attuali Consorzi Industriali della Regione Lazio ovvero il Consorzio per lo sviluppo industriale della Provincia di Rieti, il Consorzio per lo sviluppo industriale di Roma e Latina, il Consorzio per lo sviluppo industriale del Sud Pontino, il Consorzio per lo sviluppo industriale del Lazio meridionale, il Consorzio per lo sviluppo industriale Frosinone;

ATTESO che il comma 6 bis dell'art. 40 della L.R.7/2018 stabilisce che "*... le rispettive assemblee possono deliberare di non aderire al Consorzio unico dandone tempestiva comunicazione al Commissario unico e alla Giunta regionale ... in tal caso il Commissario unico redige un nuovo*

progetto di fusione e un nuovo statuto relativi ai soli Consorzi aderenti da sottoporre all'approvazione della Giunta regionale e degli aderenti”;

CONSIDERATO che, nella succitata ipotesi in cui una o più assemblee dei cinque attuali Consorzi Industriali della Regione Lazio deliberino di non aderire al Consorzio industriale del Lazio, il nuovo progetto di fusione da sottoporre all'approvazione della Giunta regionale sarà redatto dal Commissario unico ripartendo proporzionalmente tra i Consorzi aderenti le quote di partecipazione spettanti, ai sensi del progetto di fusione già approvato dalla Giunta regionale, al consorzio o ai consorzi che abbiano deliberato di non aderire;

ATTESO che in conformità al comma 3 dell'art. 40 della L.R. 7/2018 e delle disposizioni civilistiche, in particolare dell'art. 2501 ter c.c., la fusione determinerà l'estinzione dei consorzi suddetti, ed il subentro del Consorzio Unico in tutti i rapporti giuridici attivi e passivi facenti capo agli stessi, “(...) ivi comprese le quote delle società partecipate dai singoli consorzi industriali (...)”;

CONSIDERATO che il comma 6 bis dell'art. 40 della L.R.7/2018 dispone che la Giunta regionale, una volta approvati il progetto di fusione e lo statuto, provvede a trasmetterli ai Consorzi ai fini della loro approvazione da parte delle rispettive assemblee;

CONSIDERATO che il comma 6 lett. d) della medesima disposizione prevede che il piano economico predisposto dal Commissario unico sia sottoposto all'approvazione della Giunta regionale;

CONSIDERATO che il Commissario unico, con nota acquisita agli atti regionali con. prot. 311630 del 8/04/2021, ha da ultimo provveduto a trasmettere:

- il Piano strategico;
- il Progetto di fusione corredato dall'elenco delle consistenze patrimoniali di ciascun consorzio industriale e dalla stima del capitale economico;
- lo statuto del costituendo Consorzio unico;
- il Piano economico;
- la relazione di Deloitte Financial Advisory S.r.l. sul rapporto di cambio tra le quote dei Consorzi aderenti al Consorzio industriale del Lazio;

VISTA la relazione di Deloitte Financial Advisory S.r.l. sul rapporto di cambio tra le quote dei Consorzi aderenti al Consorzio industriale del Lazio;

TENUTO CONTO che il Commissario unico, con nota acquisita agli atti regionali con. prot. 316879 del 9/04/2021, ha dato atto che *“Conformemente alle previsioni dell'articolo 40, comma 6, della legge regionale 22 ottobre 2018, n. 7 il piano strategico per la Costituzione del Consorzio, il Progetto di fusione dei Consorzi industriali aderenti al Consorzio, comprensivo dei relativi allegati, nonché il relativo Piano economico, sono stati redatti conformemente alla direttive della Giunta regionale, sentiti gli organi degli attuali consorzi, le associazioni di categoria, le camere di commercio e gli Enti Locali interessati”;*

RITENUTO che i documenti trasmessi risultano conformi al mandato affidato al Commissario unico e che il lavoro compiuto risulta in linea con le previsioni normative e con gli intenti che la Regione intende perseguire e che, in particolare:

- lo statuto del costituendo Consorzio unico allegato al progetto di fusione, per le finalità di cui all'art. 40, comma 6, lett. a) e comma 9, relative al mantenimento dei livelli occupazionali, assicura la continuità operativa e gestionale delle attuali sedi, quali articolazioni territoriali periferiche del consorzio unico ai fini dell'erogazione dei servizi sul territorio, nonché a mantenere la dislocazione del personale presso le medesime sedi;
- lo statuto del costituendo Consorzio unico reca la disciplina delle funzioni del Consorzio unico, le modalità volte alla realizzazione dello sviluppo economico e produttivo della regione in conformità all'art. 40 comma 6, lett. b);
- il progetto di fusione, in esito alla stima al 31 dicembre 2020 del capitale economico di ogni Consorzio, individua i relativi rapporti di cambio, determinando le percentuali di partecipazione di ciascun Consorzio (i.e. della relativa compagine sociale) al capitale del Consorzio Industriale del Lazio, come di seguito riportato:
 - Consorzio di Rieti: 9%;
 - Consorzio Roma-Latina: 19%;
 - Consorzio del Sud Pontino: 26%;
 - Consorzio del Lazio Meridionale: 9%;
 - Consorzio di Frosinone: 37%.
- la fusione avrà effetto, ai sensi dell'art. 2504-bis c.c., comma 2, a decorrere dalla data in cui sarà eseguita l'ultima delle iscrizioni presso il Registro delle Imprese (nella sezione ordinaria) prescritte dall'art. 2504 c.c.. A partire dalla data di efficacia della fusione, il Consorzio Industriale del Lazio neo-costituito subentrerà in tutti i rapporti giuridici attivi e passivi facenti capo, dapprima, ai cinque Consorzi coinvolti nell'operazione. Ai fini contabili e fiscali, e per gli effetti di cui all'art. 2501-ter, comma 1, nr. 6 c.c., le operazioni dei Consorzi pre-fusione saranno imputate al bilancio del Consorzio Industriale del Lazio, ai sensi dell'art. 2504-bis, comma 3 c.c., a decorrere dalla data del 1° gennaio 2021;
- il piano economico contiene le indicazioni delle risorse finanziarie necessarie alla costituzione del medesimo [art. 40 comma 6 lett. d)];

RITENUTO, pertanto, di procedere all'approvazione dei seguenti documenti, trasmessi dal Commissario Unico con nota acquisita agli atti regionali con prot. n. 311630 del 8/04/2021, allegati alla presente deliberazione di cui costituiscono parte integrante e sostanziale:

- a) il Progetto di fusione ex art. 2501-ter c.c. – Costituzione del Consorzio unico ai sensi della legge regionale 22 ottobre 2018, n. 7, corredato dall'elenco delle consistenze patrimoniali di ciascun consorzio industriale e dalla stima del capitale economico;
- b) lo Statuto del costituendo Consorzio unico;
- c) il Piano economico.

DATO ATTO che la presente deliberazione non comporta ulteriori oneri a carico del bilancio della Regione;

PRESO ATTO del parere della competente Commissione consiliare espresso nella seduta del

Per i motivi di cui in premessa, che formano parte integrante e sostanziale del presente provvedimento,

DELIBERA

- di approvare, in conformità alla disciplina dell'art. 40 della L.R. 7/2018 e ss.mm.ii, i seguenti documenti allegati, parte integrante e sostanziale della presente deliberazione:
 - a) il Progetto di fusione ex art. 2501-ter c.c. – Costituzione del Consorzio unico ai sensi della legge regionale 22 ottobre 2018, n. 7, corredato dall'elenco delle consistenze patrimoniali di ciascun consorzio industriale e dalla stima del capitale economico;
 - b) lo Statuto del costituendo Consorzio unico;
 - c) il Piano economico.

I Direttori della Direzioni regionali Bilancio, Governo societario, Demanio e Patrimonio e Sviluppo economico, Attività produttive e ricerca provvederanno a trasmettere ai cinque Consorzi gli atti approvati con la presente deliberazione ai fini della loro approvazione da parte delle rispettive assemblee.

La presente deliberazione sarà pubblicata sul Bollettino Ufficiale della Regione Lazio e sul sito web istituzionale della Regione Lazio www.regione.lazio.it.

Avverso il presente atto è ammesso ricorso giurisdizionale innanzi al Tribunale Amministrativo Regionale del Lazio, nel termine di sessanta giorni, ovvero ricorso straordinario al Capo dello Stato entro il termine di giorni centoventi.

**PROGETTO DI FUSIONE (ex Art. 2501-ter c.c.)
COSTITUZIONE DEL CONSORZIO INDUSTRIALE DEL LAZIO
ai sensi della Legge Regionale nr. 7, 22 ottobre 2018**

Roma, 8 aprile 2021

SOMMARIO

1.	PREMESSE.....	3
2.	LE FINALITA' DELL'OPERAZIONE	4
3.	I CONSORZI CHE PARTECIPANO ALLA FUSIONE	6
4.	LO STATUTO DEL CONSORZIO INDUSTRIALE DEL LAZIO	15
5.	MODALITA' DI ESECUZIONE DELLA FUSIONE E RAPPORTO DI CAMBIO	16
6.	TRATTAMENTO EVENTUALMENTE RISERVATO A PARTICOLARI CATEGORIE DI SOCI	21
7.	VANTAGGI PARTICOLARI EVENTUALMENTE PROPOSTI A FAVORE DEGLI AMMINISTRATORI DELLE SOCIETA' PARTECIPANTI ALLA FUSIONE	22
8.	DECORRENZA DEGLI EFFETTI DELLA FUSIONE.....	23
	ELENCO ALLEGATI	24

1. PREMESSE

Con l'introduzione della Legge Regionale nr. 7, del 22 ottobre 2018 (pubblicata sul Bollettino Ufficiale Regionale in data 23 ottobre 2018), la Regione Lazio ha avviato il processo di riforma della disciplina organica regionale relativa al coordinamento ed al funzionamento dei Consorzi Industriali del Lazio. L'art. 40 della suddetta normativa promuove, in particolare, la razionalizzazione del numero e della struttura dei Consorzi per lo sviluppo industriale del Lazio, per mezzo della **costituzione del Consorzio Industriale Unico**, denominato **Consorzio industriale del Lazio**, che trarrà origine dall'operazione di fusione che vede coinvolti i cinque attuali Consorzi Industriali della Regione Lazio, ossia:

- il Consorzio per lo sviluppo industriale della Provincia di Rieti (*breviter*, anche "Consorzio di Rieti");
- il Consorzio per lo sviluppo industriale di Roma e Latina (*breviter*, anche "Consorzio di Roma e Latina");
- il Consorzio per lo sviluppo industriale del Sud Pontino (*breviter*, anche "Consorzio del Sud Pontino");
- il Consorzio per lo sviluppo industriale del Lazio meridionale (*breviter*, anche Consorzio "COSILAM");
- il Consorzio per lo sviluppo industriale Frosinone (*breviter*, anche "Consorzio di Frosinone").

Per quanto concerne la partecipazione all'iniziativa di fusione, in ottemperanza alla Legge Regionale nr. 7 del 22 ottobre 2018, art. 40, comma 2, "(...) fanno parte del Consorzio Unico:

- la Città metropolitana di Roma capitale;
- le Province, i Comuni, e gli altri enti locali;
- le camere di commercio, industria, artigianato e agricoltura, gli istituti di credito, le università, le associazioni, gli enti ed istituti pubblici o economici, i consorzi di imprese e le organizzazioni delle categorie produttive operanti nel territorio regionale, che fanno parte dei consorzi industriali esistenti alla data di entrata in vigore della presente legge (...)"

La fusione - intesa in senso stretto, ai sensi dell'art. 2501 c.c. - determinerà la cessazione dei consorzi suddetti ed il subentro del Consorzio industriale del Lazio in tutti i rapporti attivi e passivi degli stessi, "(...) ivi comprese le quote delle società partecipate dai singoli consorzi industriali (...)", così come definito dalla legge regionale 7/2018, art. 40, comma 3.

Il Consiglio di Amministrazione del Consorzio (...) coinvolto nell'operazione ha redatto, in linea con le disposizioni civilistiche di cui all'art. 2501-ter, il seguente Progetto di Fusione.

2. LE FINALITA' DELL'OPERAZIONE

La Legge Regionale nr. 7, del 22 ottobre 2018 (dalla quale trae origine il Consorzio industriale del Lazio) riforma profondamente l'assetto giuridico formale e strutturale dei consorzi della Regione Lazio, proponendosi di contribuire alla *"(...) modernizzazione ed al potenziamento dei sistemi industriali e produttivi del Lazio ed (...) alla razionalizzazione e semplificazione dell'assetto gestionale dei consorzi per lo sviluppo industriale di cui alla legge regionale 29 maggio 1997, n. 13 (...)".* *"(...) La ratio dell'iniziativa legislativa in esame (ndr.), è consentire alla Regione Lazio di implementare (ndr.) una nuova politica industriale capace di attrarre investimenti sul nostro territorio (...)".*

Nell'ottica di implementare nuove e funzionali politiche economiche su scala regionale, che risultino efficaci, e che abbiano un impatto decisivo sull'economia del territorio, l'aggregazione dei Consorzi garantirà una maggiore partecipazione delle aziende alle politiche di sviluppo industriale, consentendo alle medesime di dialogare, in maniera diretta e costruttiva, nei processi decisionali riguardanti lo sviluppo della Regione Lazio.

L'aggregazione in esame non farà venir meno la possibilità di iniziativa e la presenza delle diverse circoscrizioni, ossia gli attuali Consorzi, a livello territoriale; infatti, *"(...) Centrale è il concetto di continuità territoriale, garantito a tutti gli addetti dei pre-esistenti Consorzi Industriali del Lazio, così da individuare "divisioni" territoriali, ad oggi ereditate dalle pre-esistenti condizioni, che saranno implementate in una logica strategica comune (...)".* La costituzione del Consorzio industriale del Lazio consentirà, in sostanza, di migliorare il coordinamento delle iniziative industriali, su scala territoriale più vasta, mantenendo pur sempre un collegamento immediato con le realtà imprenditoriali "di prossimità".

In breve, gli obiettivi del Consorzio Industriale del Lazio, oltre alle funzioni "consortili" ordinarie, riconosciutegli *ex lege*, possono essere riassunti nei seguenti punti:

- promozione dei processi di internazionalizzazione delle imprese laziali;
- miglioramento della capacità attrattiva degli investimenti (del territorio);
- collaborazione nei progetti strategici di innovazione;
- possibilità di analisi aggregata degli impatti economici e delle politiche di investimento sul territorio;
- sviluppo della dotazione infrastrutturale;
- accelerazione nei processi di digitalizzazione;
- promozione della crescita *green*, nel rispetto dei requisiti della normativa ambientale;

- sfruttamento del *know-how*, tramite lo sviluppo di sinergie di tipo distrettuale, e mediante la valorizzazione delle competenze imprenditoriali e scientifiche del territorio;
- sviluppo e miglioramento del capitale umano, tramite l'erogazione di servizi ad alto valore aggiunto per le imprese (quali, ad esempio programmi di formazione, studi e progetti per lo sviluppo produttivo, ricerche e studi per l'innovazione tecnologica, attività di consulenza e certificazione di qualità alle imprese);
- riconoscimento di incentivi alla crescita delle imprese del territorio;
- monitoraggio e conoscenza delle realtà imprenditoriali del territorio, tramite la mappatura analitica delle aree disponibili, comprensiva delle informazioni necessarie alle imprese ai fini delle valutazioni sulla realizzazione degli insediamenti produttivi;
- attività di supporto al *business development* (tramite il supporto alle imprese nella partecipazione ai bandi di finanziamenti regionali ed europei).

Il *costituendo* consorzio, in conclusione, intende beneficiare delle sinergie derivanti dall'aggregazione degli attuali cinque Consorzi laziali, in particolare, in termini di capacità attrattiva degli investimenti (domestici ed internazionali), *know-how*, capacità imprenditoriali-scientifiche, produzione di ricchezza e valore aggiunto.

3. I CONSORZI CHE PARTECIPANO ALLA FUSIONE

In linea con la disposizione normativa di cui alla Legge Regionale nr. 7, 22 ottobre 2018, art. 40, comma 3, prendono parte all'operazione di Fusione i cinque Consorzi Industriali operanti, ad oggi, nella Regione Lazio, di seguito elencati:

- a) Consorzio per lo sviluppo industriale della Provincia di Rieti;
- b) Consorzio per lo sviluppo industriale di Roma e Latina;
- c) Consorzio per lo sviluppo industriale del Sud Pontino;
- d) Consorzio per lo sviluppo industriale del Lazio meridionale (COSILAM);
- e) Consorzio per lo sviluppo industriale Frosinone.

Sono espone nel presente paragrafo le informazioni specifiche, di cui all'art. 2501-ter, comma 1, punto 1, c.c., relative a ciascun Consorzio.

a) Consorzio per lo sviluppo industriale della Provincia di Rieti

Il Consorzio di Rieti è stato istituito con il D.P.R. 1383 del 27 settembre 1965, per effetto della legge n.° 634 del 29 luglio 1957. Il Consorzio in oggetto è iscritto presso il Registro delle Imprese di Rieti, nr. 80001270570, codice fiscale 80001270570, p. iva nr. 00559490578.

La **sede legale** del Consorzio di Rieti è situata in Via dell'Elettronica s.n.c., 02100 Santa Rufina, in provincia di Rieti (RI).

Il **Capitale Sociale** al 31 dicembre 2020 del Consorzio per lo sviluppo industriale della Provincia di Rieti è detenuto nelle proporzioni come di seguito riportate:

CONSORZIO PER LO SVILUPPO INDUSTRIALE DELLA PROVINCIA DI RIETI		QUOTA(%)
Capitale Sociale - valori al 31 dicembre 2020	Importi espressi in euro	
CCIAA Rieti		21,26%
Provincia di Rieti		21,26%
Comune di Rieti		16,36%
Banca Intesa (ex Cassa Risparmio Rieti)		8,54%
Comune di Fara Sabina		4,83%
Unindustria di Rieti		4,83%
Federlazio		4,17%
Bacini Imbriferi Nera e Velino		3,60%
Comune di Borgorose		3,52%
Comune di Scandriglia		1,96%
Comune di Montelibretti		1,96%
Comune di Poggio Nativo		1,96%
Comune di Poggio Moiano		1,96%
Comune di Frasso Sabino		1,96%
Comune di Cittaducale		1,85%
TOTALE CAPITALE SOCIALE		100,00%

I soci di maggior rilievo del Consorzio di Rieti, al 31 dicembre 2020, sono la Provincia e la C.C.I.A.A. di Rieti, che detengono ciascuna il 21,26% del Capitale Sociale a tale data.

L'andamento economico-patrimoniale del Consorzio di Rieti al 31 dicembre 2019 ed al 31 dicembre 2020, si compendia nei seguenti valori riassuntivi:

Situazione Patrimoniale	31 dicembre 2019	31 dicembre 2020
<i>Importi in k€</i>		
Immobilizzazioni immateriali	39	39
Immobilizzazioni materiali	11.259	6.250
Immobilizzazioni finanziarie	899	489
Attivo fisso	12.196	6.778
Rimanenze	871	871
Crediti verso clienti	9.698	13.365
Debiti verso fornitori	(12.271)	(2.612)
Altri crediti	4.258	-
Altri debiti	(8.494)	(12.754)
Ratei e risconti	5	(197)
Capitale Circolante Netto	(5.933)	(1.326)
Fondo TFR	(346)	(273)
Fondo Rischi	(869)	(869)
Fondi	(1.215)	(1.142)
Capitale Investito Netto	5.049	4.310
Capitale Sociale	792	792
Riserve	366	407
Utile / (Perdita) dell'esercizio	41	39
Patrimonio Netto	1.199	1.238
Posizione Finanziaria Netta	3.850	3.072
Totale Fonti	5.049	4.310

Situazione economica	2019	2020
<i>Importi in k€</i>		
Valore della Produzione	5.411	3.844
Costi della produzione	(5.171)	(3.577)
EBITDA	240	268
EBIT	(163)	40
Risultato ante imposte	57	67
Imposte	(16)	(28)
Utile / (Perdita) di esercizio	41	39

In allegato è riportato l'elenco degli immobili detenuti dal consorzio in oggetto (Allegato n. 1).

b) Consorzio per lo sviluppo industriale di Roma e Latina

Il Consorzio per l'Area di Sviluppo Industriale del Lazio (Roma e Latina), è stato costituito con D.P.R. 13.06.1966 n. 562, ai sensi e per gli effetti dell'art. 21 della Legge 29 luglio 1957 n. 634 e sue successive modificazioni ed integrazioni, per effetto dell'adeguamento alle norme della Legge Regionale 29.05.1997 n. 13 (combinato disposto art. 1, comma 2° ed art. 12, 3° comma). Il Consorzio è iscritto presso il Registro delle Imprese di Latina, nr. 00242200590, codice fiscale 00242200590, p. iva 00242200590.

La **sede legale** del Consorzio di Roma e Latina è situata in Via Carrara, 12/A (Loc. Tor Tre Ponti), 04100, in provincia di Latina (LT).

Il **Capitale Sociale** al 31 dicembre 2020 del Consorzio per lo sviluppo industriale di Roma e Latina è detenuto nelle proporzioni come di seguito riportate:

CONSORZIO PER LO SVILUPPO INDUSTRIALE DI ROMA E LATINA		QUOTA(%)
Capitale Sociale - valori al 31 dicembre 2020	Importi espressi in euro	
Comune di Roma Capitale		18,48%
CCIAA Roma		15,86%
Comune di Latina		8,61%
Comune di Cisterna di Latina		7,18%
Provincia di Latina		6,80%
Comune di Aprilia		6,19%
Comune di Pontinia		5,07%
Città Metropolitana di Roma Capitale		4,71%
Comune di Pomezia		4,29%
Comune di Sermoneta		4,14%
Comune di Sezze		3,86%
CCIAA Frosinone Latina		3,14%
Comune di Sabaudia		3,14%
Comune di Lanuvio		1,89%
Comune di Sonnino		1,69%
Confesercenti		1,62%
Unindustria del Lazio		1,58%
Confederazione Nazionale dell'Artigianato e della Piccola e Media Impresa di Latina		0,98%
Federlazio		0,79%
TOTALE CAPITALE SOCIALE		100,00%

I soci di maggior rilievo del Consorzio di Roma e Latina, al 31 dicembre 2020, sono il Comune di Roma Capitale, e la C.C.I.A.A. di Roma, che detengono, rispettivamente, il 18,48%, ed il 15,86% del Capitale Sociale a tale data.

L'andamento economico-patrimoniale del Consorzio di Roma e Latina al 31 dicembre 2019 ed al 31 dicembre 2020, si compendia nei seguenti valori riassuntivi:

Situazione Patrimoniale	31 dicembre 2019	31 dicembre 2020
Importi in k€		
Immobilizzazioni immateriali	2	2
Immobilizzazioni materiali	22.476	22.728
Immobilizzazioni finanziarie	25	25
Attivo fisso	22.503	22.755
Rimanenze	-	-
Crediti verso clienti	41	(63)
Debiti verso fornitori	(57)	(86)
Altri crediti	3.617	-
Altri debiti	(4.455)	(1.876)
Ratei e risconti	(5.455)	(4.794)
Capitale Circolante Netto	(6.309)	(6.818)
Fondo TFR	-	-
Fondo Rischi	-	-
Fondi	-	-
Capitale Investito Netto	16.194	15.937
Capitale Sociale	182	182
Riserve	16.648	16.525
Utile / (Perdita) dell'esercizio	(124)	78
Patrimonio Netto	16.707	16.785
Posizione Finanziaria Netta	(512)	(848)
Totale Fonti	16.194	15.937

Situazione economica	2019	2020
<i>Importi in k€</i>		
Valore della Produzione	2.503	2.549
Costi della produzione	(1.696)	(1.716)
EBITDA	788	833
EBIT	(122)	146
Risultato ante imposte	(121)	146
Imposte	(2)	(67)
Utile / (Perdita) di esercizio	(124)	78

In allegato è riportato l'elenco degli immobili detenuti dal consorzio in oggetto (Allegato n. 1).

c) Consorzio per lo sviluppo industriale del Sud Pontino

Il Consorzio per lo sviluppo industriale del Sud pontino è stato istituito ai sensi dell'art. 21 della Legge n°. 634 del 29 Luglio 1957 ed è stato approvato con Decreto del Presidente della Repubblica n°.719 del 20 Marzo 1968. Il Consorzio è iscritto presso il Registro delle Imprese di Latina, nr. 81003650595, codice fiscale 81003650595, p. iva 00942320599.

La **sede legale** del Consorzio del Sud Pontino è situata in Via Lungomare Caboto Area Agip s.n.c., 04024, Gaeta, in provincia di Latina (LT).

Il **Capitale Sociale** al 31 dicembre 2020 del Consorzio per lo sviluppo industriale del Sud Pontino è detenuto nelle proporzioni come di seguito riportate:

CONSORZIO PER LO SVILUPPO INDUSTRIALE DEL SUD PONTINO		QUOTA(%)
Capitale Sociale - valori al 31 dicembre 2020	Importi espressi in euro	
Comune di Fondi		9,43%
Comune di Formia		9,43%
Comune di Gaeta		9,43%
CCIAA Frosinone Latina		9,43%
Assoper-Federlazio		9,43%
Comune di Minturno		7,55%
Comune di Castelforte		5,66%
Comune di Monte San Biagio		5,66%
Comune di Itri		5,66%
UNIAP		5,00%
Assoittica Italia		4,43%
Comune di Campodimele		3,77%
Comune di Lenola		3,77%
Comune di Sperlonga		3,77%
Comune di Spigno Saturnia		3,77%
Comune di SS. Cosma e Damiano		3,77%
TOTALE CAPITALE SOCIALE		100,00%

I soci di maggior rilievo del Consorzio del Sud Pontino, al 31 dicembre 2020, sono i Comuni di Fondi, Formia, Gaeta, la C.C.I.A.A. Frosinone Latina, e Assoper-Federlazio, che detengono quote di valore coincidente, pari al 9,43%.

L'andamento economico-patrimoniale del Consorzio del Sud Pontino al 31 dicembre 2019 ed al 31 dicembre 2020, si compendia nei seguenti valori riassuntivi:

Situazione Patrimoniale	31 dicembre 2019	31 dicembre 2020
<i>Importi in k€</i>		
Immobilizzazioni immateriali	534	604
Immobilizzazioni materiali	33.197	33.988
Immobilizzazioni finanziarie	35	36
Attivo fisso	33.766	34.627
Rimanenze	-	-
Crediti verso clienti	638	1.354
Debiti verso fornitori	(1.175)	(1.587)
Altri crediti	10.960	-
Altri debiti	(516)	9.348
Ratei e risconti	22	27
Capitale Circolante Netto	9.929	9.142
Fondo TFR	(274)	(292)
Fondo Rischi	(1.249)	(1.133)
Fondi	(1.523)	(1.425)
Capitale Investito Netto	42.172	42.344
Capitale Sociale	2.000	2.000
Riserve	38.593	38.625
Utile / (Perdita) dell'esercizio	12	62
Patrimonio Netto	40.605	40.687
Posizione Finanziaria Netta	1.567	1.657
Totale Fonti	42.172	42.344

Situazione economica	2019	2020
<i>Importi in k€</i>		
Valore della Produzione	1.260	1.442
Costi della produzione	(971)	(1.311)
EBITDA	232	131
EBIT	232	131
Risultato ante imposte	41	97
Imposte	(29)	(35)
Utile / (Perdita) di esercizio	12	62

In allegato è riportato l'elenco degli immobili detenuti dal consorzio in oggetto (Allegato n. 1).

d) Consorzio per lo sviluppo industriale del Lazio meridionale (COSILAM)

Il Consorzio per lo Sviluppo industriale del Lazio Meridionale (Co.S.I.La.M.) è iscritto presso il Registro delle Imprese di Frosinone, nr. 02403190602, codice fiscale e p. iva 02403190602.

La **sede legale** del Consorzio COSILAM è situata presso la Piazza A. De Gasperi, 1, 03043, Cassino, in Provincia di Frosinone (FR).

Il **Capitale Sociale** al 31 dicembre 2020 del Consorzio per lo sviluppo industriale del Lazio Meridionale (COSILAM) è detenuto nelle proporzioni come di seguito riportate:

CONSORZIO COSILAM		QUOTA(%)
Capitale Sociale - valori al 31 dicembre 2020	<i>Importi espressi in euro</i>	
Comune di Cassino		17,88%
Comune di Pontecorvo		8,18%
Comune di Piedimonte San Germano		6,72%
Comune di Aquino		4,53%
Comune di Roccasecca		3,94%
Comune di Villa Santa Lucia		3,73%
Comune di Sant'Elia Fiume Rapido		3,56%
Comune di Cervaro		3,49%
Comune di Atina		2,79%
Comune di San Vittore del Lazio		2,78%
Comune di Castrocielo		2,68%
Comune di San Giorgio a Liri		2,56%
Comune di Ausonia		2,51%
Comune di Esperia		2,27%
Confimprese Italia		2,03%
Federlazio		2,03%
Banca Popolare del Cassinate		2,03%
Unione Industriale		2,03%
CCIAA Frosinone Latina		2,03%
Università di Cassino		2,03%
Banca Popolare del Frusinate		2,03%
Comune di Pignataro Interamna		1,92%
Provincia di Frosinone		1,88%
Comune di Coreno Ausonio		1,53%
Comune di Sant'Apollinare		1,28%
Comune di San Giovanni Incarico		1,27%
Comune di Casalvieri		1,26%
Consorzio Bonifica Valle del Liri		1,22%
Comune di Colfelice		1,22%
Comune di Vallemaio		1,20%
Comune di Castelnuovo Parano		0,77%
Comune di Sant'Andrea del Garigliano		0,71%
Comune di Villa Latina		0,69%
Comune di Picinisco		0,65%
Comune di Vallerotonda		0,49%
Comune di Gallinaro		0,48%
Comune di San Ambrogio sul Garigliano		0,38%
Comune di Colle San Magno		0,36%
Comune di Belmonte Castello		0,25%
Comune di Settefrati		0,23%
Comune di Terelle		0,20%
Comune di Acquafondata		0,18%
TOTALE CAPITALE SOCIALE		100,00%

Il Capitale Sociale del Consorzio COSILAM si presenta significativamente frammentato, ad eccezione del Comune di Cassino, che detiene, al 31 dicembre 2020, una quota pari al 17,88% del Capitale medesimo.

L'andamento economico-patrimoniale del Consorzio COSILAM al 31 dicembre 2019 ed al 31 dicembre 2020, si compendia nei seguenti valori riassuntivi:

Situazione Patrimoniale		
	31 dicembre 2019	31 dicembre 2020
<i>Importi in k€</i>		
Immobilizzazioni immateriali	336	334
Immobilizzazioni materiali	43.395	44.239
Immobilizzazioni finanziarie	93	169
Attivo fisso	43.823	44.742
Rimanenze	-	-
Crediti verso clienti	1.046	1.562
Debiti verso fornitori	(1.747)	(1.357)
Altri crediti	3.601	-
Altri debiti	(1.101)	2.179
Ratei e risconti	(22.976)	(23.570)
Capitale Circolante Netto	(21.178)	(21.187)
Fondo TFR	(264)	(283)
Fondo Rischi	(6.201)	(4.614)
Fondi	(6.466)	(4.897)
Capitale Investito Netto	16.180	18.659
Capitale Sociale	96	96
Riserve	8.374	9.820
Utile / (Perdita) dell'esercizio	54	265
Patrimonio Netto	8.525	10.180
Posizione Finanziaria Netta	7.655	8.479
Totale Fonti	16.180	18.659

Situazione economica		
	2019	2020
<i>Importi in k€</i>		
Valore della Produzione	5.492	4.624
Costi della produzione	(3.128)	(2.952)
EBITDA	2.389	1.672
EBIT	674	506
Risultato ante imposte	112	292
Imposte	(57)	(28)
Utile / (Perdita) di esercizio	54	265

In allegato è riportato l'elenco degli immobili detenuti dal consorzio in oggetto (Allegato n. 1).

e) **Consorzio per lo sviluppo industriale Frosinone**

Il Consorzio per lo sviluppo industriale Frosinone è iscritto presso il Registro delle Imprese di Frosinone, nr. 00290890607, codice fiscale e p. iva 00290890607.

La **sede legale** del Consorzio di Frosinone è situata presso Viale G. Mazzini, 30, 03100, Frosinone, in Provincia di Frosinone (FR).

Il **Capitale Sociale** al 31 dicembre 2020 del Consorzio per lo sviluppo industriale Frosinone è detenuto nelle proporzioni come di seguito riportate:

CONSORZIO PER LO SVILUPPO INDUSTRIALE DELLA PROVINCIA DI FROSINONE		QUOTA(%)
Capitale Sociale - valori al 31 dicembre 2020	<i>Importi espressi in euro</i>	
CCIAA Frosinone Latina		18,81%
Comune di Frosinone		13,19%
Provincia di Frosinone		6,86%
Comune di Anagni		6,69%
Comune di Sora		6,30%
Comune di Ferentino		5,91%
Comune di Ceccano		5,72%
Comune di Alatri		5,65%
Comune di Veroli		4,13%
Comune di Isola del Liri		2,69%
Comune di Monte San Giovanni Campano		2,67%
XII Comunità Montana		2,66%
Comune di Ceprano		2,27%
Unindustria Frosinone		2,00%
Confederazione Nazionale dell'Artigianato e della Piccola e Media Impresa di Frosinone		2,00%
Federlazio Frosinone		2,00%
Comune di Patrica		1,97%
Comune di Arpino		1,64%
Comune di Supino		1,31%
Comune di Ripi		1,09%
Comune di Pofi		1,04%
Comune di Morolo		0,76%
Comune di Sgurgola		0,60%
Comune di Broccostella		0,58%
Comune di Fontana Liri		0,53%
Comune di Pastena		0,36%
Comune di Torre Cajetani		0,26%
Comune di Falvaterra		0,17%
Comune di Vicalvi		0,16%
TOTALE CAPITALE SOCIALE		100,00%

I soci di maggior rilievo al 31 dicembre 2020 sono la C.C.I.A.A. Frosinone Latina, ed il Comune di Frosinone, che detengono, rispettivamente, il 18,81%, ed il 13,19% del Capitale Sociale a tale data.

L'andamento economico-patrimoniale del Consorzio di Frosinone al 31 dicembre 2019 ed al 31 dicembre 2020, si compendia nei seguenti valori riassuntivi:

Situazione Patrimoniale	31 dicembre 2019	31 dicembre 2020
<i>Importi in k€</i>		
Immobilizzazioni immateriali	58	53
Immobilizzazioni materiali	43.315	44.037
Immobilizzazioni finanziarie	402	578
Attivo fisso	43.775	44.668
Rimanenze	-	-
Crediti verso clienti	18.915	19.735
Debiti verso fornitori	(3.519)	(6.480)
Altri crediti	2.961	-
Altri debiti	(3.405)	14
Ratei e risconti	(5.954)	(7.719)
Capitale Circolante Netto	8.997	5.550
Fondo TFR	(786)	(638)
Fondo Rischi	(2.187)	(5.729)
Fondi	(2.973)	(6.367)
Capitale Investito Netto	49.800	43.852
Capitale Sociale	437	437
Riserve	27.195	26.288
Utile / (Perdita) dell'esercizio	(907)	(49)
Patrimonio Netto	26.725	26.677
Posizione Finanziaria Netta	23.074	17.175
Totale Fonti	49.800	43.852

Situazione economica	2019	2020
<i>Importi in k€</i>		
Valore della Produzione	8.078	11.360
Costi della produzione	(7.191)	(7.259)
EBITDA	887	4.101
EBIT	(793)	(188)
Risultato ante imposte	(851)	(255)
Imposte	(56)	206
Utile / (Perdita) di esercizio	(907)	(49)

In allegato è riportato l'elenco degli immobili detenuti dal consorzio in oggetto (Allegato n. 1).

4. LO STATUTO DEL CONSORZIO INDUSTRIALE DEL LAZIO

Si rinvia all'allegato n. 2.

5. MODALITA' DI ESECUZIONE DELLA FUSIONE E RAPPORTO DI CAMBIO

L'operazione di aggregazione dei cinque Consorzi industriali avverrà tramite fusione pura (o "in senso stretto"), ai sensi della disciplina civilistica di cui agli artt. 2501 e ss.. Ciascun singolo Consorzio coinvolto nell'operazione cesserà di esistere e operare come entità giuridica autonoma; il Consorzio industriale del Lazio, che trae origine dall'operazione in oggetto, subentrerà "(...) nel rispetto della normativa vigente, in tutti i rapporti giuridici attivi e passivi facenti capo ai consorzi estinti, ivi comprese le quote delle società partecipate dai singoli consorzi industriali (...)", nel rispetto della Legge Regionale nr. 7, 22 ottobre 2018, art. 40, comma 3.

In esito alla stima del capitale economico di ogni Consorzio al 31 dicembre 2020, sono state determinate le seguenti percentuali di partecipazione di ciascun Consorzio (i.e. della relativa compagine sociale) al capitale del Consorzio industriale del Lazio post-fusione:

- Consorzio di Rieti: 9%;
- Consorzio Roma-Latina: 19%;
- Consorzio del Sud Pontino: 26%
- Consorzio del Lazio Meridionale: 9%;
- Consorzio di Frosinone: 37%.

La stima del capitale economico al 31 dicembre 2020 di ciascun consorzio, funzionale alla individuazione del relativo rapporto di cambio, è riportata nell'allegato n. 3.

Il rapporto di concambio delle quote possedute pre-fusione dai soci di ciascun Consorzio è stato determinato mediante il rapporto tra il numero di quote spettanti (secondo le percentuali di cui sopra) nel Capitale Sociale del Consorzio industriale del Lazio post-fusione (costituito di nr. 94.675.686 di quote) ed il numero di quote componenti il Capitale Sociale pre-fusione di ciascun singolo Consorzio. L'esito di tali elaborazioni viene riportato di seguito:

CONSORZIO DI RIETI - rapporto di concambio

Nr. di quote spettanti post-fusione nel Capitale Sociale del Consorzio Unico	8.510.504
Nr. di quote componenti il Capitale Sociale del Consorzio di Rieti pre-fusione	791.846
Rapporto di concambio	10,75

La quota di partecipazione dei soci attuali del Consorzio di Rieti, nel capitale sociale del Consorzio industriale del Lazio post-fusione (in percentuale) viene riportata nella seguente tabella:

Partecipazioni dei soci del Consorzio di Rieti	Quota pre-fusione	Quota spettante post-fusione
CCIAA Rieti	21,26%	1,91%
Provincia di Rieti	21,26%	1,91%
Comune di Rieti	16,36%	1,47%
Banca Intesa (ex Cassa Risparmio Rieti)	8,54%	0,77%
Comune di Fara Sabina	4,83%	0,43%
Unindustria di Rieti	4,83%	0,43%
Federlazio	4,17%	0,38%
Bacini Imbriferi Nera e Velino	3,60%	0,32%
Comune di Borgorose	3,52%	0,32%
Comune di Scandriglia	1,96%	0,18%
Comune di Montelibretti	1,96%	0,18%
Comune di Poggio Nativo	1,96%	0,18%
Comune di Poggio Moiano	1,96%	0,18%
Comune di Frasso Sabino	1,96%	0,18%
Comune di Cittaducale	1,85%	0,17%
TOTALE PRE E POST-FUSIONE	100%	9%

CONSORZIO DI ROMA LATINA - rapporto di concambio

Nr. di quote spettanti post-fusione nel Capitale Sociale del Consorzio Unico	17.968.218
Nr. di quote componenti il Capitale Sociale del Consorzio di Roma Latina pre-fusione	182.000
Rapporto di concambio	98,73

La quota di partecipazione dei soci attuali del Consorzio di Roma Latina, nel capitale sociale del Consorzio industriale del Lazio post-fusione (in percentuale) viene riportata nella seguente tabella:

Partecipazioni dei soci del Consorzio di Roma Latina	Quota pre-fusione	Quota spettante post-fusione
Comune di Roma Capitale	18,48%	3,51%
CCIAA Roma	15,86%	3,01%
Comune di Latina	8,61%	1,63%
Comune di Cisterna di Latina	7,18%	1,36%
Provincia di Latina	6,80%	1,29%
Comune di Aprilia	6,19%	1,17%
Comune di Pontinia	5,07%	0,96%
Città Metropolitana di Roma Capitale	4,71%	0,89%
Comune di Pomezia	4,29%	0,81%
Comune di Sermoneta	4,14%	0,79%
Comune di Sezze	3,86%	0,73%
CCIAA Frosinone Latina	3,14%	0,60%
Comune di Sabaudia	3,14%	0,60%
Comune di Lanuvio	1,89%	0,36%
Comune di Sonnino	1,69%	0,32%
Confesercenti	1,62%	0,31%
Unindustria del Lazio	1,58%	0,30%
Confederazione Nazionale dell'Artigianato e della Piccola e Media Impresa di Latina	0,98%	0,19%
Federlazio	0,79%	0,15%
TOTALE PRE E POST-FUSIONE	100%	19%

CONSORZIO DEL SUD PONTINO - rapporto di concambio

Nr. di quote spettanti post-fusione nel Capitale Sociale del Consorzio Unico	24.642.022
Nr. di quote componenti il Capitale Sociale del Consorzio del Sud Pontino pre-fusione	2.000.000
Rapporto di concambio	12,32

La quota di partecipazione dei soci attuali del Consorzio del Sud Pontino, nel capitale sociale del Consorzio industriale del Lazio post-fusione (in percentuale) viene riportata nella seguente tabella:

Partecipazioni dei soci del Consorzio del Sud Pontino	Quota pre-fusione	Quota spettante post-fusione
Comune di Fondi	9,43%	2,46%
Comune di Formia	9,43%	2,46%
Comune di Gaeta	9,43%	2,46%
CCIAA Frosinone Latina	9,43%	2,46%
Assoper-Federlazio	9,43%	2,46%
Comune di Minturno	7,55%	1,96%
Comune di Castelforte	5,66%	1,47%
Comune di Monte San Biagio	5,66%	1,47%
Comune di Itri	5,66%	1,47%
UNIAP	5,00%	1,30%
Assoittica Italia	4,43%	1,15%
Comune di Campodimele	3,77%	0,98%
Comune di Lenola	3,77%	0,98%
Comune di Sperlonga	3,77%	0,98%
Comune di Spigno Saturnia	3,77%	0,98%
Comune di SS. Cosma e Damiano	3,77%	0,98%
TOTALE PRE E POST-FUSIONE	100%	26%

CONSORZIO COSILAM - rapporto di concambio

Nr. di quote spettanti post-fusione nel Capitale Sociale del Consorzio Unico	8.538.669
Nr. di quote componenti il Capitale Sociale del Consorzio COSILAM pre-fusione	95.951
Rapporto di concambio	88,99

La quota di partecipazione dei soci attuali del Consorzio COSILAM, nel capitale sociale del Consorzio industriale del Lazio post-fusione (in percentuale) viene riportata nella seguente tabella:

Partecipazioni dei soci del Consorzio COSILAM	Quota pre-fusione	Quota spettante post-fusione
Comune di Cassino	17,88%	1,61%
Comune di Pontecorvo	8,18%	0,74%
Comune di Piedimonte San Germano	6,72%	0,61%
Comune di Aquino	4,53%	0,41%
Comune di Roccasecca	3,94%	0,36%
Comune di Villa Santa Lucia	3,73%	0,34%
Comune di Sant'Elia Fiume Rapido	3,56%	0,32%
Comune di Cervaro	3,49%	0,31%
Comune di Atina	2,79%	0,25%
Comune di San Vittore del Lazio	2,78%	0,25%
Comune di Castrocielo	2,68%	0,24%
Comune di San Giorgio a Liri	2,56%	0,23%
Comune di Ausonia	2,51%	0,23%
Comune di Esperia	2,27%	0,20%
Confimprese Italia	2,03%	0,18%
Federlazio	2,03%	0,18%
Banca Popolare del Cassinate	2,03%	0,18%
Unione Industriale	2,03%	0,18%
CCLAA Frosinone Latina	2,03%	0,18%
Università di Cassino	2,03%	0,18%
Banca Popolare del Frusinate	2,03%	0,18%
Comune di Pignataro Interamna	1,92%	0,17%
Provincia di Frosinone	1,88%	0,17%
Comune di Coreno Ausonio	1,53%	0,14%
Comune di Sant'Apollinare	1,28%	0,12%
Comune di San Giovanni Incarico	1,27%	0,11%
Comune di Casalvieri	1,26%	0,11%
Consorzio Bonifica Valle del Liri	1,22%	0,11%
Comune di Colfelice	1,22%	0,11%
Comune di Vallemaio	1,20%	0,11%
Comune di Castelnuovo Parano	0,77%	0,07%
Comune di Sant'Andrea del Garigliano	0,71%	0,06%
Comune di Villa Latina	0,69%	0,06%
Comune di Picinisco	0,65%	0,06%
Comune di Vallerotonda	0,49%	0,04%
Comune di Gallinaro	0,48%	0,04%
Comune di San Ambrogio sul Garigliano	0,38%	0,03%
Comune di Colle San Magno	0,36%	0,03%
Comune di Belmonte Castello	0,25%	0,02%
Comune di Settefrati	0,23%	0,02%
Comune di Terelle	0,20%	0,02%
Comune di Acquafondata	0,18%	0,02%
TOTALE PRE E POST-FUSIONE	100%	9%

CONSORZIO DI FROSINONE - rapporto di concambio

Nr. di quote spettanti post-fusione nel Capitale Sociale del Consorzio Unico	35.016.454
Nr. di quote componenti il Capitale Sociale del Consorzio di Frosinone pre-fusione	437.328
Rapporto di concambio	80,07

La quota di partecipazione dei soci attuali del Consorzio di Frosinone, nel capitale sociale del Consorzio industriale del Lazio post-fusione (in percentuale) viene riportata nella seguente tabella:

Partecipazioni dei soci del Consorzio di Frosinone	Quota pre-fusione	Quota spettante post-fusione
CCLAA Frosinone Latina	18,81%	6,96%
Comune di Frosinone	13,19%	4,88%
Provincia di Frosinone	6,86%	2,54%
Comune di Anagni	6,69%	2,47%
Comune di Sora	6,30%	2,33%
Comune di Ferentino	5,91%	2,19%
Comune di Ceccano	5,72%	2,12%
Comune di Alatri	5,65%	2,09%
Comune di Veroli	4,13%	1,53%
Comune di Isola del Liri	2,69%	0,99%
Comune di Monte San Giovanni Campano	2,67%	0,99%
XII Comunità Montana	2,66%	0,98%
Comune di Ceprano	2,27%	0,84%
Unindustria Frosinone	2,00%	0,74%
Confederazione Nazionale dell'Artigianato e della Piccola e Media Impresa di Frosinone	2,00%	0,74%
Federlazio Frosinone	2,00%	0,74%
Comune di Patrica	1,97%	0,73%
Comune di Arpino	1,64%	0,61%
Comune di Supino	1,31%	0,48%
Comune di Ripi	1,09%	0,40%
Comune di Pofi	1,04%	0,38%
Comune di Morolo	0,76%	0,28%
Comune di Sgurgola	0,60%	0,22%
Comune di Broccostella	0,58%	0,21%
Comune di Fontana Liri	0,53%	0,19%
Comune di Pastena	0,36%	0,13%
Comune di Torre Cajetani	0,26%	0,10%
Comune di Falvaterra	0,17%	0,06%
Comune di Vicalvi	0,16%	0,06%
TOTALE PRE E POST-FUSIONE	100%	37%

**6. TRATTAMENTO EVENTUALMENTE RISERVATO A PARTICOLARI CATEGORIE
DI SOCI**

Non sussistono categorie particolari di soci o possessori di titoli diversi dalle quote sociali cui sia riservato un trattamento particolare.

7. VANTAGGI PARTICOLARI EVENTUALMENTE PROPOSTI A FAVORE DEGLI AMMINISTRATORI DELLE SOCIETA' PARTECIPANTI ALLA FUSIONE

Non è previsto alcun beneficio o vantaggio particolare per gli amministratori delle società partecipanti alla fusione.

8. DECORRENZA DEGLI EFFETTI DELLA FUSIONE

La fusione avrà effetto, ai sensi dell'art. 2504-*bis* c.c., comma 2, a decorrere dalla data in cui è stata eseguita l'ultima delle iscrizioni presso il Registro delle Imprese (nella sezione ordinaria) prescritte dall'art. 2504 c.c..

A partire dalla data di efficacia della fusione, il Consorzio Industriale del Lazio neo-costituito subentrerà in tutti i rapporti giuridici attivi e passivi facenti capo, dapprima, ai cinque Consorzi coinvolti nell'operazione.

Ai fini contabili e fiscali, e per gli effetti di cui all'art. 2501-*ter*, comma 1, nr. 6 c.c., le operazioni dei Consorzi pre-fusione saranno imputate al bilancio del Consorzio Industriale del Lazio, ai sensi dell'art. 2504-*bis*, comma 3 c.c., a decorrere dalla data del 1° gennaio 2021.

ELENCO ALLEGATI

- Allegato n. 1 - Elenco immobili detenuti da ciascun consorzio
- Allegato n. 2 - Statuto Consorzio industriale del Lazio
- Allegato n. 3 - Stima del capitale economico di ciascun consorzio al 31 dicembre 2020

CONSORZIO COSILAM
Immobili



Direzione Provinciale di Frosinone
Ufficio Provinciale - Territorio
Servizi Catastali

Visura per immobile

Situazione degli atti informatizzati al 04/02/2021

Data: 04/02/2021 - Ora: 16.30.53 Fine

Visura n.: T338601 Pag.: 1

Dati della richiesta	Comune di PIEDIMONTE SAN GERMANO (Codice: G598) Provincia di FROSINONE
Catasto Fabbricati	Foglio: 21 Particella: 213 Sub.: 1

Unità immobiliare

N.	DATI IDENTIFICATIVI				DATI DI CLASSAMENTO				DATI DERIVANTI DA			
	Sezione Urbana	Foglio	Particella	Sub	Zona Cens.	Micro Zona	Categoria	Classe		Consistenza	Superficie Catastrale	Rendita
1		21	213	1			D/1				Euro 62,00	VARIAZIONE TOPONOMASTICA del 27/11/2012 protocollo n. FR0320055 in atti dal 27/11/2012 VARIAZIONE DI TOPONOMASTICA (n. 36424.1/2012)
Indirizzo				STRADA PROVINCIALE 275 SNC piano: T;								
Annotazioni				Classamento e rendita validati (D.M. 701/94)								

INTESTATO

N.	DATI ANAGRAFICI		CODICE FISCALE		DIRITTI E ONERI REALI	
1	COSILAM CONSORZIO PER LO SVILUPPO INDUSTRIALE DEL LAZIO MERIDIONALE con sede in CASSINO		02403190602*		(1) Proprietà per 1/1	
DATI DERIVANTI DA						
COSTITUZIONE del 23/09/2010 protocollo n. FR0272677 in atti dal 23/09/2010 Registrazione: COSTITUZIONE (n. 4900.1/2010)						

Mappali Terreni Correlati

Codice Comune G598 - Sezione - Foglio 21 - Particella 213

Unità immobiliari n. 1

Visura telematica esente al titolare di diritti reali

* Codice Fiscale Validato in Anagrafe Tributaria



Direzione Provinciale di Frosinone
Ufficio Provinciale - Territorio
Servizi Catastali

Visura per immobile

Situazione degli atti informatizzati al 04/02/2021

Data: 04/02/2021 - Ora: 16:32.54 Fine

Visura n.: T340082 Pag.: 1

Dati della richiesta	Comune di PIEDIMONTE SAN GERMANO (Codice: G598) Provincia di FROSINONE
Catasto Fabbricati	Foglio: 21 Particella: 213 Sub.: 2

Unità immobiliare

N.	DATI IDENTIFICATIVI				DATI DI CLASSAMENTO				DATI DERIVANTI DA			
	Sezione Urbana	Foglio	Particella	Sub	Zona Cens.	Micro Zona	Categoria	Classe		Consistenza	Superficie Catastale	Rendita
1		21	213	2			D/7				Euro 46.036,00	VARIAZIONE NEL CLASSAMENTO del 28/11/2012 protocollo n. FR0321549 in atti dal 28/11/2012 VARIAZIONE DI CLASSAMENTO (n. 36679.1/2012)
Indirizzo		STRADA PROVINCIALE 275 SNC piano: T-1-2;										
Annotazioni		Classamento e rendita validati (D.M. 701/94)										

INTESTATO

N.	DATI ANAGRAFICI		CODICE FISCALE		DIRITTI E ONERI REALI	
1	COSILAM CONSORZIO PER LO SVILUPPO INDUSTRIALE DEL LAZIO MERIDIONALE con sede in CASSINO		02403190602*		(1) Proprietà per 1/1	
DATI DERIVANTI DA		COSTITUZIONE del 23/09/2010 protocollo n. FR0272677 in atti dal 23/09/2010 Registrazione: COSTITUZIONE (n. 4900.1/2010)				

Mappali Terreni Correlati

Codice Comune **G598** - Sezione - Foglio **21** - Particella **213**

Unità immobiliari n. 1

Visura telematica esente al titolare di diritti reali

* Codice Fiscale Validato in Anagrafe Tributaria



Direzione Provinciale di Frosinone
Ufficio Provinciale - Territorio
Servizi Catastali

Visura per immobile

Situazione degli atti informatizzati al 04/02/2021

Data: 04/02/2021 - Ora: 16:33:22 Fine

Visura n.: T340376 Pag.: 1

Dati della richiesta	Comune di PIEDIMONTE SAN GERMANO (Codice: G598) Provincia di FROSINONE
Catasto Fabbricati	Foglio: 21 Particella: 213 Sub.: 4

Unità immobiliare

N.	DATI IDENTIFICATIVI				DATI DI CLASSAMENTO				DATI DERIVANTI DA			
	Sezione Urbana	Foglio	Particella	Sub	Zona Cens.	Micro Zona	Categoria	Classe		Consistenza	Superficie Catastrale	Rendita
1		21	213	4			D/1				Euro 3.354,80	VARIAZIONE NEL CLASSAMENTO del 23/07/2020 protocollo n. FR0035814 in atti dal 23/07/2020 VARIAZIONE DI CLASSAMENTO (n. 8730.1/2020)
Indirizzo STRADA PROVINCIALE 275 SNC piano: 1-3;												
Annotazioni Classamento e rendita validati (D.M. 701/94)												

INTESTATO

N.	DATI ANAGRAFICI				CODICE FISCALE		DIRITTI E ONERI REALI	
1	COSILAM CONSORZIO PER LO SVILUPPO INDUSTRIALE DEL LAZIO MERIDIONALE con sede in CASSINO				02403190602*		(1) Proprietà per 1/1	

Mappali Terreni Correlati

Codice Comune **G598** - Sezione - Foglio **21** - Particella **213**

Unità immobiliari n. 1

Visura telematica esente al titolare di diritti reali

* Codice Fiscale Validato in Anagrafe Tributaria



Direzione Provinciale di Frosinone
Ufficio Provinciale - Territorio
Servizi Catastali

Visura per immobile

Situazione degli atti informatizzati al 04/02/2021

Data: 04/02/2021 - Ora: 16:33:52 Fine

Visura n.: T340761 Pag.: 1

Dati della richiesta	Comune di AQUINO (Codice: A348) Provincia di FROSINONE
Catasto Terreni	Foglio: 10 Particella: 827

Immobile

N.	DATI IDENTIFICATIVI			DATI CLASSAMENTO				DATI DERIVANTI DA	
	Foglio	Particella	Sub	Pozz	Qualità Classe	Superficie(m ²) ha are ca	Deduz		Reddito Dominicale Agrario
1	10	827		-	RELIT STRAD	03 85			DECRETO (DISPOSIZIONI DELLE AUTORITA') del 20/08/2019 in atti dal 23/12/2020 (n. 13679.1/2020)
Notifica		Partita							

INTESTATO

N.	DATI ANAGRAFICI		CODICE FISCALE		DIRITTI E ONERI REALI	
1	CO.SILA.M. con sede in CASSINO		02403190602*		(1) Proprietà per 1/1	
DATI DERIVANTI DA		DECRETO (DISPOSIZIONI DELLE AUTORITA') del 20/08/2019 in atti dal 23/12/2020 Repertorio n.: 132 Rogame: SEGRETARIO COMUNALE DI AQ Sede: AQUINO				Registrazione: Sede: CESSIONE DI DIRITTI REALI (Passaggi Interneti da esaminare) (n. 13679.1/2020)

Unità immobiliari n. 1

Visura telematica esente al titolare di diritti reali

* Codice Fiscale Validato in Anagrafe Tributaria



Direzione Provinciale di Frosinone
Ufficio Provinciale - Territorio
Servizi Catastali

Data: 04/02/2021 - Ora: 16:35:39 Fine

Visura per immobile

Situazione degli atti informatizzati al 04/02/2021

Visura n.: T342079 Pag.: 1

Dati della richiesta	Comune di AQUINO (Codice: A348) Provincia di FROSINONE
Catasto Fabbricati	Foglio: 10 Particella: 823

Unità immobiliare

N.	DATI IDENTIFICATIVI				DATI DI CLASSAMENTO				DATI DERIVANTI DA			
	Sezione Urbana	Foglio	Particella	Sub	Zona Cens.	Micro Zona	Categoria	Classe		Consistenza	Superficie Catastrale	Rendita
1		10	823				E/9				Euro 46,35	VARIAZIONE NEL CLASSAMENTO del 02/12/2019 protocollo n. FR00093985 in atti dal 02/12/2019 VARIAZIONE DI CLASSAMENTO (n. 21196,1/2019)
Indirizzo												
CONTRADA FORNACE SNC piano: T.												
Annotazioni												
Classamento e rendita validati (D.M. 701/94)												

INTESTATI

N.	DATI ANAGRAFICI				CODICE FISCALE	DIRITTI E ONERI REALI
	DATI ANAGRAFICI					
1	CONSORZIO PER LO SVILUPPO INDUSTRIALE DEL LAZIO MERIDIONALE con sede in CASSINO				02403190602*	(1t) Proprietà per l'area
2	SOCIETA' GASDOTTI ITALIA S.P.A. con sede in MILANO				04513630964*	(1s) Proprietà superficiaria per 1000/1000
DATI DERIVANTI DA						
COSTITUZIONE del 04/12/2018 protocollo n. FR0132689 in atti dal 04/12/2018 Registrazione: COSTITUZIONE (n. 3034,1/2018)						

Mappati Terreni Correlati

Codice Comune A348 - Sezione - Foglio 10 - Particella 823

Unità immobiliari n. 1

Visura telematica esente al titolare di diritti reali

* Codice Fiscale Validato in Anagrafe Tributaria



Direzione Provinciale di Frosinone
Ufficio Provinciale - Territorio
Servizi Catastali

Visura per immobile

Situazione degli atti informatizzati al 04/02/2021

Data: 04/02/2021 - Ora: 16:36:01 Fine

Visura n.: T342340 Pag.: 1

Dati della richiesta	Comune di AQUINO (Codice: A348)
Catasto Fabbricati	Provincia di FROSINONE
	Foglio: 10 Particella: 825

DATI IDENTIFICATIVI				DATI DI CLASSAMENTO				DATI DERIVANTI DA				
N.	Sezione	Foglio	Particella	Sub	Zona Cens.	Micro Zona	Categoria	Classe	Consistenza	Superficie Catastrale	Rendita	
1	Urbana	10	825				E/9				Euro 38,10	VARIAZIONE NEL CLASSAMENTO del 02/12/2019 protocollo n. FR00093991 in atti dal 02/12/2019 VARIAZIONE DI CLASSAMENTO (n. 21/202.1/2019)
Indirizzo CONTRADA FORNACE SNC piano: T.												
Annotazioni Classamento e rendita validati (D.M. 701/94)												

INTESTATI

N.	DATI ANAGRAFICI				DATI ANAGRAFICI		DIRITTI E ONERI REALI					
1	CONSORZIO PER LO SVILUPPO INDUSTRIALE DEL LAZIO MERIDIONALE con sede in CASSINO				CODICE FISCALE	02403190602*	(1t) Proprietà per l'area					
2	SOCIETA` GASDOTTI ITALIA S.P.A. con sede in MILANO					04513630964*	(1s) Proprietà superficiaria per 1000/1000					
DATI DERIVANTI DA COSTITUZIONE del 04/12/2018 protocollo n. FR0132962 in atti dal 04/12/2018 Registrazione: COSTITUZIONE (n. 3035.1/2018)												

Mappati Terreni Correlati

Codice Comune **A348** - Sezione - Foglio **10** - Particella **825**

Unità immobiliari n. 1

Visura telematica esente al titolare di diritti reali

* Codice Fiscale Validato in Anagrafe Tributaria



Direzione Provinciale di Frosinone
Ufficio Provinciale - Territorio
Servizi Catastali

Data: 04/02/2021 - Ora: 16:36:25 Fine

Visura n.: T342630 Pag.: 1

Visura per immobile

Situazione degli atti informatizzati al 04/02/2021

Dati della richiesta	Comune di AQUINO (Codice: A348)
	Provincia di FROSINONE
Catasto Terreni	Foglio: 10 Particella: 232

Immobile

N.	DATI IDENTIFICATIVI				DATI CLASSAMENTO				DATI DERIVANTI DA	
	Foglio	Particella	Sub	Porz	Qualità Classe	Superficie(m ²) ha are ca	Deduz	Reddito		
1	10	232		-	SEMIN IRRIG 2	17 10		Dominicale Euro 16,34 I. 31,635	Agrario Euro 13,25 I. 25,650	FRAZIONAMENTO del 03/10/1985 in atti dal 30/11/1992 (n. 63112,66/1985)
Notifica										

INTESTATO

N.	DATI ANAGRAFICI				CODICE FISCALE		DIRITTI E ONERI REALI			
1	CONSORZIO PER LO SVILUPPO INDUSTRIALE DEL LAZIO MERIDIONALE con sede in CASSINO				02403190602*		(1) Proprietà per 1/1			
DATI DERIVANTI DA										
ISTRUMENTO (ATTO PUBBLICO) del 03/05/2011 Nota presentata con Modello Unico in atti dal 18/05/2011 Repertorio n.: 3680 Rogante: COLELLA LUIGI Sede: CASSINO										
Registrazione: Sede: CESSIONE DI DIRITTI REALI A TITOLO ONEROSO (n. 7334.1/2011)										

Unità immobiliari n. 1

Visura telematica esente al titolare di diritti reali

* Codice Fiscale Validato in Anagrafe Tributaria



Direzione Provinciale di Frosinone
Ufficio Provinciale - Territorio
Servizi Catastali

Data: 04/02/2021 - Ora: 16:37.02 Fine

Visura per immobile

Situazione degli atti informatizzati al 04/02/2021

Visura n.: T343108 Pag.: 1

Dati della richiesta	Comune di AQUINO (Codice: A348)
	Provincia di FROSINONE
Catasto Terreni	Foglio: 10 Particella: 233

Immobile

N.	DATI IDENTIFICATIVI			DATI CLASSAMENTO				DATI DERIVANTI DA		
	Foglio	Particella	Sub	Pozz	Qualità Classe	Superficie(m ²) ha are ca	Deduz		Reddito	
1	10	233		-	SEMINATIVO 3	13 20		Dominicale Euro 4,77 L. 9.240	Agrario Euro 3,41 L. 6.600	Impianto meccanografico del 10/03/1976
Notifica										

INTESTATO

N.	DATI ANAGRAFICI		CODICE FISCALE		DIRITTI E ONERI REALI	
1	CONSORZIO PER LO SVILUPPO INDUSTRIALE DEL LAZIO MERIDIONALE con sede in CASSINO		02403190602*		(1) Proprietà per 1/1	
DATI DERIVANTI DA						
ISTRUMENTO (ATTO PUBBLICO) del 03/09/2012 Nota presentata con Modello Unico in atti dal 10/09/2012 Repertorio n.: 4785 Rogante: COLLELLA LUIGI Sede: CASSINO						
Registrazione: Sede: CESSIONE DI DIRITTI REALI A TITOLO ONEROSO (n. 13600/1/2012)						

Unità immobiliari n. 1

Visura telematica esente al titolare di diritti reali

* Codice Fiscale Validato in Anagrafe Tributaria



Direzione Provinciale di Frosinone
Ufficio Provinciale - Territorio
Servizi Catastali

Data: 04/02/2021 - Ora: 16:37.02 Fine

Visura per immobile

Situazione degli atti informatizzati al 04/02/2021

Visura n.: T343108 Pag.: 1

Dati della richiesta	Comune di AQUINO (Codice: A348)
	Provincia di FROSINONE
Catasto Terreni	Foglio: 10 Particella: 233

Immobile

N.	DATI IDENTIFICATIVI			DATI CLASSAMENTO				DATI DERIVANTI DA		
	Foglio	Particella	Sub	Porz	Qualità Classe	Superficie(m ²) ha are ca	Deduz		Reddito	
1	10	233		-	SEMINATIVO 3	13 20		Dominicale Euro 4,77 L. 9.240	Agrario Euro 3,41 L. 6.600	Impianto meccanografico del 10/03/1976
Notifica										

INTESTATO

N.	DATI ANAGRAFICI		CODICE FISCALE		DIRITTI E ONERI REALI	
1	CONSORZIO PER LO SVILUPPO INDUSTRIALE DEL LAZIO MERIDIONALE con sede in CASSINO		02403190602*		(1) Proprietà per 1/1	
DATI DERIVANTI DA						
ISTRUMENTO (ATTO PUBBLICO) del 03/09/2012 Nota presentata con Modello Unico in atti dal 10/09/2012 Repertorio n.: 4785 Rogante: COLLELLA LUIGI Sede: CASSINO						
Registrazione: Sede: CESSIONE DI DIRITTI REALI A TITOLO ONEROSO (n. 13600/1/2012)						

Unità immobiliari n. 1

Visura telematica esente al titolare di diritti reali

* Codice Fiscale Validato in Anagrafe Tributaria



Direzione Provinciale di Frosinone
Ufficio Provinciale - Territorio
Servizi Catastali

Data: 04/02/2021 - Ora: 16:37:21 Fine

Visura per immobile

Situazione degli atti informatizzati al 04/02/2021

Visura n.: T343317 Pag.: 1

Dati della richiesta	Comune di AQUINO (Codice: A348)
	Provincia di FROSINONE
Catasto Terreni	Foglio: 10 Particella: 234

Immobile

N.	DATI IDENTIFICATIVI			DATI CLASSAMENTO				DATI DERIVANTI DA		
	Foglio	Particella	Sub	Pozz	Qualità Classe	Superficie(m ²) ha are ca	Deduz		Reddito	
1	10	234		-	SEMINATIVO 3	25 60		Dominicale Euro 9,25 I. 17,920	Agrario Euro 6,61 I. 12,800	Impianto meccanografico del 10/03/1976
Notifica										

INTESTATO

N.	DATI ANAGRAFICI		CODICE FISCALE		DIRITTI E ONERI REALI	
1	CONSORZIO PER LO SVILUPPO INDUSTRIALE DEL LAZIO MERIDIONALE con sede in CASSINO		02403190602*		(1) Proprietà per 1/1	
DATI DERIVANTI DA						
ISTRUMENTO (ATTO PUBBLICO) del 03/05/2011 Nota presentata con Modello Unico in atti dal 18/05/2011 Repertorio n.: 3680 Rogante: COLELLA LUIGI Sede: CASSINO						
Registrazione: Sede: CESSIONE DI DIRITTI REALI A TITOLO ONEROSO (n. 7334.1/2011)						

Unità immobiliari n. 1

Visura telematica esente al titolare di diritti reali

* Codice Fiscale Validato in Anagrafe Tributaria



Direzione Provinciale di Frosinone
Ufficio Provinciale - Territorio
Servizi Catastali

Data: 04/02/2021 - Ora: 16.39.47 Fine

Visura per immobile

Situazione degli atti informatizzati al 04/02/2021

Visura n.: T345103 Pag.: 1

Dati della richiesta	Comune di AQUINO (Codice: A348)
	Provincia di FROSINONE
Catasto Terreni	Foglio: 10 Particella: 238

Immobile

N.	DATI IDENTIFICATIVI			DATI CLASSAMENTO				DATI DERIVANTI DA		
	Foglio	Particella	Sub	Pozz	Qualità Classe	Superficie(m ²) ha are ca	Deduz		Reddito	
1	10	238		-	SEMINATIVO 3	24 80		Dominicale Euro 8,97 I. 17.360	Agrario Euro 6,40 I. 12.400	Impianto meccanografico del 10/03/1976
Notifica										

INTESTATO

N.	DATI ANAGRAFICI		CODICE FISCALE		DIRITTI E ONERI REALI	
1	CONSORZIO PER LO SVILUPPO INDUSTRIALE DEL LAZIO MERIDIONALE con sede in CASSINO		02403190602*		(1) Proprietà per 1/1	
DATI DERIVANTI DA						
ISTRUMENTO (ATTO PUBBLICO) del 03/05/2011 Nota presentata con Modello Unico in atti dal 18/05/2011 Repertorio n.: 3679 Rogante: COLELLA LUIGI Sede: CASSINO						
Registrazione: Sede: CESSIONE DI DIRITTI REALI A TITOLO ONEROSO (n. 7332.1/2011)						

Unità immobiliari n. 1

Visura telematica esente al titolare di diritti reali

* Codice Fiscale Validato in Anagrafe Tributaria



Direzione Provinciale di Frosinone
Ufficio Provinciale - Territorio
Servizi Catastali

Data: 04/02/2021 - Ora: 16:40.08 Fine

Visura per immobile

Situazione degli atti informatizzati al 04/02/2021

Visura n.: T345322 Pag.: 1

Dati della richiesta	Comune di AQUINO (Codice: A348) Provincia di FROSINONE
Catasto Terreni	Foglio: 10 Particella: 239

Immobile

N.	DATI IDENTIFICATIVI				DATI CLASSAMENTO				DATI DERIVANTI DA	
	Foglio	Particella	Sub	Porz	Qualità Classe	Superficie(m ²) ha are ca	Deduz	Reddito		Reddito
1	10	239		-	SEMIN IRRIG 2	18 70		Dominicale Euro 17,87 I. 34,595	Agrario Euro 14,49 I. 28,050	Impianto meccanografico del 10/03/1976
Notifica										

INTESTATO

N.	DATI ANAGRAFICI				CODICE FISCALE		DIRITTI E ONERI REALI			
1	CONSORZIO PER LO SVILUPPO INDUSTRIALE DEL LAZIO MERIDIONALE con sede in CASSINO				02403190602*		(1) Proprietà per 1/1			
DATI DERIVANTI DA										
ISTRUMENTO (ATTO PUBBLICO) del 05/05/2011 Nota presentata con Modello Unico in atti dal 27/05/2011 Repertorio n.: 3694 Rogante: COLELLA LUIGI Sede: CASSINO										
Registrazione: Sede: CESSIONE DI DIRITTI REALI A TITOLO ONEROSO (n. 7914.1/2011)										

Unità immobiliari n. 1

Visura telematica esente al titolare di diritti reali

* Codice Fiscale Validato in Anagrafe Tributaria



Direzione Provinciale di Frosinone
Ufficio Provinciale - Territorio
Servizi Catastali

Data: 04/02/2021 - Ora: 16:40:28 Fine

Visura n.: T345611 Pag.: 1

Visura per immobile

Situazione degli atti informatizzati al 04/02/2021

Dati della richiesta	Comune di AQUINO (Codice: A348)
	Provincia di FROSINONE
Catasto Terreni	Foglio: 10 Particella: 240

Immobile

N.	DATI IDENTIFICATIVI				DATI CLASSAMENTO				DATI DERIVANTI DA	
	Foglio	Particella	Sub	Pozz	Qualità Classe	Superficie(m ²) ha are ca	Deduz	Reddito		
1	10	240		-	SEMIN IRRIG 2	10 80		Dominicale Euro 10,32 I. 19.980	Agrario Euro 8,37 I. 16.200	FRAZIONAMENTO del 03/10/1985 in atti dal 30/11/1992 (n. 63112,63/1985)
Notifica										

INTESTATO

N.	DATI ANAGRAFICI	CODICE FISCALE	DIRITTI E ONERI REALI
1	CONSORZIO PER LO SVILUPPO INDUSTRIALE DEL LAZIO MERIDIONALE con sede in CASSINO	02403190602*	(1) Proprietà per 1/1
DATI DERIVANTI DA			
ISTRUMENTO (ATTO PUBBLICO) del 05/05/2011 Nota presentata con Modello Unico in atti dal 27/05/2011 Repertorio n.: 3691 Rogante: COLELLA LUIGI Sede: CASSINO			
Registrazione: Sede: CESSIONE DI DIRITTI REALI A TITOLO ONEROSO (n. 7913.1/2011)			

Unità immobiliari n. 1

Visura telematica esente al titolare di diritti reali

* Codice Fiscale Validato in Anagrafe Tributaria



Direzione Provinciale di Frosinone
Ufficio Provinciale - Territorio
Servizi Catastali

Data: 04/02/2021 - Ora: 16:40:49 Fine

Visura per immobile

Situazione degli atti informatizzati al 04/02/2021

Visura n.: T345893 Pag.: 1

Dati della richiesta	Comune di AQUINO (Codice: A348)
	Provincia di FROSINONE
Catasto Terreni	Foglio: 10 Particella: 241

Immobile

N.	DATI IDENTIFICATIVI			DATI CLASSAMENTO				DATI DERIVANTI DA		
	Foglio	Particella	Sub	Pozz	Qualità Classe	Superficie(m ²) ha are ca	Deduz		Reddito	
1	10	241		-	SEMIN IRRIG 2	12 50		Dominicale Euro 11,94 I. 23,125	Agrario Euro 9,68 I. 18,750	Impianto meccanografico del 10/03/1976
Notifica										

INTESTATO

N.	DATI ANAGRAFICI	CODICE FISCALE	DIRITTI E ONERI REALI
1	CONSORZIO PER LO SVILUPPO INDUSTRIALE DEL LAZIO MERIDIONALE con sede in CASSINO	02403190602*	(1) Proprietà per 1/1
DATI DERIVANTI DA			
ISTRUMENTO (ATTO PUBBLICO) del 03/05/2011 Nota presentata con Modello Unico in atti dal 18/05/2011 Repertorio n.: 3679 Rogante: COLELLA LUIGI Sede: CASSINO			
Registrazione: Sede: CESSIONE DI DIRITTI REALI A TITOLO ONEROSO (n. 7332.1/2011)			

Unità immobiliari n. 1

Visura telematica esente al titolare di diritti reali

* Codice Fiscale Validato in Anagrafe Tributaria

Visura per immobile

Situazione degli atti informatizzati al 04/02/2021

Dati della richiesta	Comune di AQUINO (Codice: A348)
Catasto Terreni	Provincia di FROSINONE
	Foglio: 10 Particella: 243

DATI IDENTIFICATIVI				DATI CLASSAMENTO				DATI DERIVANTI DA	
N.	Foglio	Particella	Sub	Porz	Qualità Classe	Superficie(m ²) ha are ca	Deduz	Reddito	
1	10	243		-	SEMINATIVO 3	00 45		Dominicale Euro 0,16	Agrario Euro 0,12
Notifica Partita Riserve I Atti passaggi intermedi non esistenti									

INTESTATI		DATI ANAGRAFICI		CODICE FISCALE		DIRITTI E ONERI REALI	
N.							
1	CONSORZIO PER LO SVILUPPO INDUSTRIALE DEL LAZIO MERIDIONALE con sede in CASSINO			02403190602*		(5) Enfitreusi per 1/1	
2	MARINELLI Alessandrina nata a AQUINO il 02/12/1948	MIRNL.SN48T42A.348F*				(4) Diritto del concedente per 1/18	
3	MARINELLI Anna Rocca nata a AQUINO il 10/06/1937	MIRNNRC37H50A.348P*				(4) Diritto del concedente per 1/6	
4	MARINELLI Francesco nato a COLLE SAN MAGNO il 11/09/1915	MIRNFNCI3P11C870Q*				(4) Diritto del concedente per 1/6	
5	MARINELLI Libero nato a AQUINO il 13/08/1927	MIRNL.BR27M13A.348V*				(4) Diritto del concedente per 1/6	
6	MARINELLI Libero nato a CASTROCELIO il 01/06/1960	MIRNL.BR60H01C.340Z*				(4) Diritto del concedente per 1/18	
7	MARINELLI Maria nata a AQUINO il 13/08/1927	MIRNMR.A27M53A.348R*				(4) Diritto del concedente per 1/6	
8	MARINELLI Maria nata a AQUINO il 23/09/1946	MIRNMR.A46F63A.348G*				(4) Diritto del concedente per 1/18	
9	MARINELLI Maria Giuseppa nata a AQUINO il 24/04/1920	MIRNMGS20DD64A.348B*				(4) Diritto del concedente per 1/6	
DATI DERIVANTI DA		ISTRUMENTO: (ATTO PUBBLICO) del 05/05/2011 Nota presentata con Modello Unico in atti dal 31/05/2011 Repertorio n.: 3693 Rogante: COLLELLA LUIGI Sede: CASSINO					
		Registrazione: Sede: CESSIONE DI DIRITTI REALI A TITOLO ONEROSO (n. 8049.1/2011)					

Unità immobiliari n. 1

Visura telematica esente al titolare di diritti reali

* Codice Fiscale Validato in Anagrafe Tributaria



Direzione Provinciale di Frosinone
Ufficio Provinciale - Territorio
Servizi Catastali

Data: 04/02/2021 - Ora: 16:41:36 Fine

Visura per immobile

Situazione degli atti informatizzati al 04/02/2021

Visura n.: T346492 Pag.: 1

Dati della richiesta	Comune di AQUINO (Codice: A348) Provincia di FROSINONE
Catasto Terreni	Foglio: 10 Particella: 408

Immobile

N.	DATI IDENTIFICATIVI			DATI CLASSAMENTO				DATI DERIVANTI DA		
	Foglio	Particella	Sub	Porz	Qualità Classe	Superficie(m ²) ha are ca	Deduz		Reddito	
1	10	408		-	SEMINATIVO 3	08 00		Dominicale Euro 2,89 L. 5.600	Agrario Euro 2,07 L. 4.000	FRAZIONAMENTO del 27/05/1991 in atti dal 08/06/1991 (n. 21935/1991)
Notifica										
Annotazioni		deriva dal n.237 del f.10								

INTERESTATO

N.	DATI ANAGRAFICI		DATI DERIVANTI DA	
1	CONSORZIO PER LO SVILUPPO INDUSTRIALE DEL LAZIO MERIDIONALE con sede in CASSINO	CODICE FISCALE 02403190602*	DIRITTI E ONERI REALI (1) Proprietà` per 1/1	
DATI DERIVANTI DA ISTRUMENTO (ATTO PUBBLICO) del 05/05/2011 Nota presentata con Modello Unico in atti dal 27/05/2011 Repertorio n.: 3691 Rogante: COLELLA LUIGI Sede: CASSINO Registrazione: Sede: CESSIONE DI DIRITTI REALI A TITOLO ONEROSO (n. 7913.1/2011)				

Unità immobiliari n. 1

Visura telematica esente al titolare di diritti reali

* Codice Fiscale Validato in Anagrafe Tributaria



Direzione Provinciale di Frosinone
Ufficio Provinciale - Territorio
Servizi Catastali

Data: 04/02/2021 - Ora: 16:41.58 Fine

Visura n.: T346721 Pag.: 1

Visura per immobile

Situazione degli atti informatizzati al 04/02/2021

Dati della richiesta	Comune di AQUINO (Codice: A348)
Catasto Terreni	Provincia di FROSINONE
	Foglio: 10 Particella: 410

Immobile

N.	DATI IDENTIFICATIVI			DATI CLASSAMENTO				DATI DERIVANTI DA		
	Foglio	Particella	Sub	Porz	Qualità Classe	Superficie(m ²) ha are ca	Deduz		Reddito	
1	10	410		-	SEMINATIVO 3	24 95		Dominicale Euro 9,02 L. 17,465	Agrario Euro 6,44 L. 12,475	FRAZIONAMENTO del 27/05/1991 in atti dal 08/06/1991 (n. 2193,6/1991)
Notifica										
Annotazioni		deriva dal n.236 del f.10								

INTERSTATO

N.	DATI ANAGRAFICI		DATI FISCALE		DATI DERIVANTI DA	
1	CONSORZIO PER LO SVILUPPO INDUSTRIALE DEL LAZIO MERIDIONALE con sede in CASSINO		CODICE FISCALE 02403190602*		(1) Proprietà` per 1/1	
DATI DERIVANTI DA						
ISTRUMENTO (ATTO PUBBLICO) del 05/05/2011 Nota presentata con Modello Unico in atti dal 27/05/2011 Repertorio n.: 3694 Rogante: COLLELLA LUIGI Sede: CASSINO						
Registrazione: Sede: CESSIONE DI DIRITTI REALI A TITOLO ONEROSO (n. 7914,1/2011)						

Unità immobiliari n. 1

Visura telematica esente al titolare di diritti reali

* Codice Fiscale Validato in Anagrafe Tributaria



Direzione Provinciale di Frosinone
Ufficio Provinciale - Territorio
Servizi Catastali

Data: 04/02/2021 - Ora: 16:42:31 Fine

Visura per immobile

Situazione degli atti informatizzati al 04/02/2021

Visura n.: T347139 Pag.: 1

Dati della richiesta	Comune di AQUINO (Codice: A348)
Catasto Terreni	Provincia di FROSINONE
	Foglio: 10 Particella: 49

Immobile

N.	DATI IDENTIFICATIVI				DATI CLASSAMENTO				DATI DERIVANTI DA	
	Foglio	Particella	Sub	Porz	Qualità Classe	Superficie(m ²) ha are ca	Deduz	Reddito		
1	10	49		-	SEMIN IRRIG 2	13 10		Dominicale Euro 12,52 I. 24235	Agrario Euro 10,15 I. 19650	FRAZIONAMENTO del 03/10/1985 in atti dal 30/11/1992 (n. 63112,62/1985)
Notifica										

INTESTATO

N.	DATI ANAGRAFICI				CODICE FISCALE		DIRITTI E ONERI REALI			
1	CONSORZIO PER LO SVILUPPO INDUSTRIALE DEL LAZIO MERIDIONALE con sede in CASSINO				02403190602*		(1) Proprietà per 1/1			
DATI DERIVANTI DA										
ISTRUMENTO (ATTO PUBBLICO) del 03/05/2011 Nota presentata con Modello Unico in atti dal 18/05/2011 Repertorio n.: 3676 Rogante: COLELLA LUIGI Sede: CASSINO										
Registrazione: Sede: CESSIONE DI DIRITTI REALI A TITOLO ONEROSO (n. 7331.1/2011)										

Unità immobiliari n. 1

Visura telematica esente al titolare di diritti reali

* Codice Fiscale Validato in Anagrafe Tributaria



Direzione Provinciale di Frosinone
Ufficio Provinciale - Territorio
Servizi Catastali

Data: 04/02/2021 - Ora: 16:43.05 Fine

Visura per immobile

Situazione degli atti informatizzati al 04/02/2021

Visura n.: T347552 Pag.: 1

Dati della richiesta	Comune di AQUINO (Codice: A348)
Catasto Terreni	Provincia di FROSINONE
	Foglio: 10 Particella: 58

Immobile

N.	DATI IDENTIFICATIVI			DATI CLASSAMENTO				DATI DERIVANTI DA		
	Foglio	Particella	Sub	Porz	Qualità Classe	Superficie(m ²) ha are ca	Deduz		Reddito	
1	10	58		-	SEMINATIVO 3	01 03		Dominicale Euro 0,37 L. 721	Agrario Euro 0,27 L. 515	Impianto meccanografico del 10/03/1976
Notifica										

INTESTATO

N.	DATI ANAGRAFICI		CODICE FISCALE		DIRITTI E ONERI REALI	
1	CONSORZIO PER LO SVILUPPO INDUSTRIALE DEL LAZIO MERIDIONALE con sede in CASSINO		02403190602*		(1) Proprietà per 1/1	
DATI DERIVANTI DA						
ISTRUMENTO (ATTO PUBBLICO) del 05/05/2011 Nota presentata con Modello Unico in atti dal 31/05/2011 Repertorio n.: 3693 Rogante: COLELLA LUIGI Sede: CASSINO						
Registrazione: Sede: CESSIONE DI DIRITTI REALI A TITOLO ONEROSO (n. 8049,2/2011)						

Unità immobiliari n. 1

Visura telematica esente al titolare di diritti reali

* Codice Fiscale Validato in Anagrafe Tributaria

Visura per immobile

Situazione degli atti informatizzati al 04/02/2021

Dati della richiesta	Comune di AQUINO (Codice: A348)
	Provincia di FROSINONE
Catasto Terreni	Foglio: 10 Particella: 59

DATI IDENTIFICATIVI				DATI CLASSAMENTO				DATI DERIVANTI DA		
N.	Foglio	Particella	Sub	Porz	Qualità Classe	Superficie(m ²) ha are ca	Deduz	Reddito		
1	10	59		-	SEMINATIVO 3	02 95		Dominicale Euro 1,07 L. 2,065	Agrario Euro 0,76 L. 1,475	Impianto meccanografico del 10/03/1976
Notifica Partita										

INTESTATI		DATI ANAGRAFICI		CODICE FISCALE		DIRITTI E ONERI REALI	
N.		DATI ANAGRAFICI		CODICE FISCALE		DIRITTI E ONERI REALI	
1	CONSORZIO PER LO SVILUPPO INDUSTRIALE DEL LAZIO MERIDIONALE con sede in CASSINO	CONSORZIO PER LO SVILUPPO INDUSTRIALE DEL LAZIO MERIDIONALE con sede in CASSINO		02403190602*		(5) Enfiteusi per 1/1	
2	SEMINARIO DI AQUINO con sede in AQUINO	SEMINARIO DI AQUINO con sede in AQUINO		00000000018		(4) Diritto del concedente per 1/1	
DATI DERIVANTI DA		ISTRUMENTO (ATTO PUBBLICO) del 03/09/2012 Nota presentata con Modello Unico in atti dal 10/09/2012 Repertorio n.: 4785 Rogante: COLLELLA LUIGI Sede: CASSINO		Registrazione: Sede: CESSIONE DI DIRITTI REALI A TITOLO ONEROSO (n. 13600.2/2012)			

Unità immobiliari n. 1

Visura telematica esente al titolare di diritti reali

* Codice Fiscale Validato in Anagrafe Tributaria



Direzione Provinciale di Frosinone
Ufficio Provinciale - Territorio
Servizi Catastali

Data: 04/02/2021 - Ora: 16:44.01 Fine

Visura n.: T348253 Pag.: 1

Visura per immobile

Situazione degli atti informatizzati al 04/02/2021

Dati della richiesta	Comune di AQUINO (Codice: A348)
Catasto Terreni	Provincia di FROSINONE
	Foglio: 10 Particella: 60

Immobile

N.	DATI IDENTIFICATIVI			DATI CLASSAMENTO				DATI DERIVANTI DA		
	Foglio	Particella	Sub	Porz	Qualità Classe	Superficie(m ²) ha are ca	Deduz		Reddito	
1	10	60		-	SEMINATIVO 3	06 05		Dominicale Euro 2,19 L. 4.235	Agrario Euro 1,56 L. 3.025	Impianto meccanografico del 10/03/1976
Notifica										

INTESTATI

N.	DATI ANAGRAFICI	CODICE FISCALE	DIRITTI E ONERI REALI
1	CONSORZIO PER LO SVILUPPO INDUSTRIALE DEL LAZIO MERIDIONALE con sede in CASSINO	02403190602*	(5) Enfeusi per 1/1
2	SEMINARIO DI AQUINO con sede in AQUINO	00000000018	(4) Diritto del concedente per 1/1
DATI DERIVANTI DA			
ISTRUMENTO (ATTO PUBBLICO) del 03/09/2012 Nota presentata con Modello Unico in atti dal 10/09/2012 Repertorio n.: 4785 Rogante: COLLELLA LUIGI Sede: CASSINO Registrazione: Sede: CESSIONE DI DIRITTI REALI A TITOLO ONEROSO (n. 13600.2/2012)			

Unità immobiliari n. 1

Visura telematica esente al titolare di diritti reali

* Codice Fiscale Validato in Anagrafe Tributaria



Direzione Provinciale di Frosinone
Ufficio Provinciale - Territorio
Servizi Catastali

Data: 04/02/2021 - Ora: 16:44:22 Fine

Visura n.: T348500 Pag.: 1

Visura per immobile

Situazione degli atti informatizzati al 04/02/2021

Dati della richiesta	Comune di AQUINO (Codice: A348) Provincia di FROSINONE
Catasto Terreni	Foglio: 10 Particella: 822

Immobile

N.	DATI IDENTIFICATIVI				DATI CLASSAMENTO				DATI DERIVANTI DA	
	Foglio	Particella	Sub	Porz	Qualità Classe	Superficie(m ²) ha are ca	Deduz	Reddito		
1	10	822		-	SEMINATIVO 3	09 66		Dominicale Euro 3,49	Agrario Euro 2,49	VARIAZIONE D'UFFICIO del 12/11/2018 protocollo n. FR0125695 in atti dal 12/11/2018 ACCORPAMENTO PART. DA F.G. 9 A F.G. 10 (n. 125204.1/2018)

INTESTATO		DATI ANAGRAFICI		CODICE FISCALE		DIRITTI E ONERI REALI	
N.	1	CONSORZIO PER LO SVILUPPO INDUSTRIALE DEL LAZIO MERIDIONALE con sede in CASSINO		02403190602*		(1) Proprietà per 1/1	

Unità immobiliari n. 1

Visura telematica esente al titolare di diritti reali

* Codice Fiscale Validato in Anagrafe Tributaria



Direzione Provinciale di Frosinone
Ufficio Provinciale - Territorio
Servizi Catastali

Data: 04/02/2021 - Ora: 16:44:40 Fine

Visura n.: T348699 Pag.: 1

Visura per immobile

Situazione degli atti informatizzati al 04/02/2021

Dati della richiesta	Comune di AQUINO (Codice: A348) Provincia di FROSINONE
Catasto Terreni	Foglio: 10 Particella: 824

Immobile

N.	DATI IDENTIFICATIVI				DATI CLASSAMENTO				DATI DERIVANTI DA	
	Foglio	Particella	Sub	Porz	Qualità Classe	Superficie(m ²) ha are ca	Deduz	Reddito Dominicale		Reddito Agrario
1	10	824		-	SEMIN IRRIG 2	18 20		Euro 17,39	Euro 14,10	FRAZIONAMENTO del 04/12/2018 protocollo n. FR0132082 in atti dal 04/12/2018 presentato il 04/12/2018 (n. 132082.1/2018)
Notifica		Partita								
Annotazioni		di immobile: atto di aggiornamento non conforme all'art. 1, comma 8, d.m. n. 701/94								

INTESTATO

N.	DATI ANAGRAFICI	CODICE FISCALE	DIRITTI E ONERI REALI
1	CONSORZIO PER LO SVILUPPO INDUSTRIALE DEL LAZIO MERIDIONALE con sede in CASSINO	02403190602*	(1) Proprietà per 1/1

Unità immobiliari n. 1

Visura telematica esente al titolare di diritti reali

* Codice Fiscale Validato in Anagrafe Tributaria



Direzione Provinciale di Frosinone
Ufficio Provinciale - Territorio
Servizi Catastali

Data: 04/02/2021 - Ora: 16:44.58 Fine

Visura n.: T348913 Pag.: 1

Visura per immobile

Situazione degli atti informatizzati al 04/02/2021

Dati della richiesta	Comune di AQUINO (Codice: A348) Provincia di FROSINONE
Catasto Terreni	Foglio: 10 Particella: 826

Immobile

N.	DATI IDENTIFICATIVI				DATI CLASSAMENTO				DATI DERIVANTI DA	
	Foglio	Particella	Sub	Porz	Qualità Classe	Superficie(m ²) ha are ca	Deduz	Reddito Dominicale		Reddito Agrario
1	10	826		-	SEMIN IRRIG 2	18 43		Euro 17,61	Euro 14,28	FRAZIONAMENTO del 04/12/2018 protocollo n. FR0132082 in atti dal 04/12/2018 presentato il 04/12/2018 (n. 132082.1/2018)
Notifica		Partita								
Annotazioni		di immobile: atto di aggiornamento non conforme all'art. 1, comma 8, d.m. n. 701/94								

INTESTATO

N.	DATI ANAGRAFICI	CODICE FISCALE	DIRITTI E ONERI REALI
1	CONSORZIO PER LO SVILUPPO INDUSTRIALE DEL LAZIO MERIDIONALE con sede in CASSINO	02403190602*	(1) Proprietà per 1/1

Unità immobiliari n. 1

Visura telematica esente al titolare di diritti reali

* Codice Fiscale Validato in Anagrafe Tributaria



Consultazione personale Tipo richiesta: **Attualità**

Denominazione: **CONSORZIO PER LO SVILUPPO INDUSTRIALE DEL LAZIO MERIDIONALE** Sede:
CASSINO (FR)

Codice Fiscale: **02403190602**

Elenco immobili per diritti e quote

	Catasto	Titolarià	Ubicazione	Foglio	Particella	Sub	Classamento	Classe	Consistenza	Rendita	Altri Dati
	F	Proprieta' per l'area	AQUINO (FR) CONTRADA FORNACE, SNC Piano T	10	823		cat. E/9			Euro: 46,35	
	F	Proprieta' per l'area	AQUINO (FR) CONTRADA FORNACE, SNC Piano T	10	825		cat. E/9			Euro: 38,10	
	T	Proprieta' per 1/1	AQUINO (FR)	10	232		SEMIN IRRIG	2	17 are 10 ca	R.D.Euro:16,34 R.A. Euro: 13,25	
	T	Proprieta' per 1/1	AQUINO (FR)	10	233		SEMINATIVO	3	13 are 20 ca	R.D.Euro:4,77 R.A. Euro: 3,41	
	T	Proprieta' per 1/1	AQUINO (FR)	10	234		SEMINATIVO	3	25 are 60 ca	R.D.Euro:9,25 R.A. Euro: 6,61	
	T	Proprieta' per 1/1	AQUINO (FR)	10	238		SEMINATIVO	3	24 are 80 ca	R.D.Euro:8,97 R.A. Euro: 6,40	
	T	Proprieta' per 1/1	AQUINO (FR)	10	239		SEMIN IRRIG	2	18 are 70 ca	R.D.Euro:17,87 R.A. Euro: 14,49	
	T	Proprieta' per 1/1	AQUINO (FR)	10	240		SEMIN IRRIG	2	10 are 80 ca	R.D.Euro:10,32 R.A. Euro: 8,37	
	T	Proprieta' per 1/1	AQUINO (FR)	10	241		SEMIN IRRIG	2	12 are 50 ca	R.D.Euro:11,94 R.A. Euro: 9,68	
	T	Enfiteusi per 1/1	AQUINO (FR)	10	243		SEMINATIVO	3	45 ca	R.D.Euro:0,16 R.A. Euro: 0,12	
	T	Proprieta' per 1/1	AQUINO (FR)	10	408		SEMINATIVO	3	8 are	R.D.Euro:2,89 R.A. Euro: 2,07	
	T	Proprieta' per 1/1	AQUINO (FR)	10	410		SEMINATIVO	3	24 are 95 ca	R.D.Euro:9,02 R.A. Euro: 6,44	
	T	Proprieta' per 1/1	AQUINO (FR)	10	49		SEMIN IRRIG	2	13 are 10 ca	R.D.Euro:12,52 R.A. Euro: 10,15	



D.P.G.R. LAZIO n. 435 del 20/11/2003
Ente Pubblico Economico
(art. 36 L. n. 317 del 05/10/1991 art. 2 L.R. 29/05/1997, n. 13)

	T	Proprieta' per 1/1	AQUINO (FR)	10	58	SEMINATIVO	3	1 are 3 ca	R.D.Euro:0,37 R.A. Euro: 0,27
	T	Enfiteusi per 1/1	AQUINO (FR)	10	59	SEMINATIVO	3	2 are 95 ca	R.D.Euro:1,07 R.A. Euro: 0,76
	T	Enfiteusi per 1/1	AQUINO (FR)	10	60	SEMINATIVO	3	6 are 5 ca	R.D.Euro:2,19 R.A. Euro: 1,56
	T	Proprieta' per 1/1	AQUINO (FR)	10	822	SEMINATIVO	3	9 are 66 ca	R.D.Euro:3,49 R.A. Euro: 2,49
	T	Proprieta' per 1/1	AQUINO (FR)	10	824	SEMIN IRRIG	2	18 are 20 ca	R.D.Euro:17,39 R.A. Euro: 14,10
	T	Proprieta' per 1/1	AQUINO (FR)	10	826	SEMIN IRRIG	2	18 are 43 ca	R.D.Euro:17,61 R.A. Euro: 14,28

I redditi contraddistinti da (*) indicano che il reddito dominicale è stato calcolato tenendo conto delle deduzioni.

Elenco immobili per diritti e quote

	Catasto	Titolarità	Ubicazione	Foglio	Particella	Sub	Classamento	Classe	Consistenza	Rendita	Altri Dati
	T	Proprieta' per 1/1	AQUINO (FR)	10	827		RELIT STRAD		3 are 85 ca	R.D.Euro: R.A. Euro:	

I redditi contraddistinti da (*) indicano che il reddito dominicale è stato calcolato tenendo conto delle deduzioni.

Elenco immobili per diritti e quote

	Catasto	Titolarità	Ubicazione	Foglio	Particella	Sub	Classamento	Classe	Consistenza	Rendita	Altri Dati
	F	Proprieta' per 1/1	PIEDIMONTE SAN GERMANO (FR) STRADA PROVINCIALE 275, SNC Piano T	21	213	1	cat. D/1			Euro: 62,00	
	F	Proprieta' per 1/1	PIEDIMONTE SAN GERMANO (FR) STRADA PROVINCIALE 275, SNC Piano T-1 - 2	21	213	2	cat. D/7			Euro: 46.036,00	
	F	Proprieta' per 1/1	PIEDIMONTE SAN GERMANO (FR) STRADA PROVINCIALE 275, SNC Piano 1-3	21	213	4	cat. D/1			Euro: 3.354,80	

CONSORZIO FROSINONE
Immobili

Asset	Categoria	Ubicazione	consistenza	Foglio	Riferimento Atto Catastale
SEDE ENTE	FABBRICATI	Frosione	mq 1530	FR 18 par. 364	atto Notarile compravendita n.3864/1/2018
POLO TECNOLOGICO	TERRENI	Frosione	mq 65.000	FR 36 map 193,194,252,338,339,348,359,362,365/3 68,371,379,382,385.	atto notarile n.p.n.66746/17226 - Marini Ernesto + altri del 09/06/2010 n.4165 serie 11
VIA LE NOCI	TERRENI	Frosione	strada	FR 25-24	atti notarili con i singoli proprietari - Testanti Rosa + 18
RACCORDINO HA1 746 (761)	INFRASTRUTTURE CONSORTILI	Piedimonte S.G. - Aquino - Villa S. Lucia	mq 164,665	Per. - 8,9 Aquino 2-8-24 S.L. - 12 13-14-15 Pced. 12-13	atto registrato Conservatoria S. Maria C.V. con R.G.d'O. 18980 n. 2037 del 19/01/1972 registro Conservatoria S. Maria C.V. con R.G.d'O. 18989 n. 2036 del 19/01/1972 registro Conservatoria S. Maria C.V. con R.G.d'O. 34080 n. 3759 del 22/11/1972 registro Conservatoria S. Maria C.V. con R.G.d'O. 746 n. 810 del 06/01/1973 Conservatoria Frosione con R.G.V. // n. 6873, R.P.V. // art. 6061 del 03/05/1982
ACQ. TO INDI.E SACCO 218/1/2/3	INFRASTRUTTURE CONSORTILI	Frosione	mq 48,562	FR 38-39-42	atto registrato Conservatoria Frosione con R.G.V. // n. 4839, R.P.V. // art. 4107 del 02/06/1969
ACQ. TO INDI.E LAGHETTO 378	INFRASTRUTTURE CONSORTILI	Frosione - Ferentino	mq 31,280	FR 36-37-38-39-42-43-44-45 - fer-77	1° atto registrato Conservatoria Frosione con R.G.V. // n. 202, R.P.V. // art. 2509 del 07/02/1974 atto registrato Conservatoria Frosione con R.G.V. // n. 9994, R.P.V. // art. 8660 del 25/11/1969
RETE ACQUA INDI.E FR 796/1/2	INFRASTRUTTURE CONSORTILI	Frosione - Ferentino - Patrica	mq 83,537	FR 36-38-39-40-41-42-44 - fer-77-75-76 Pat. 1-2-3-4-5	atto registrato Conservatoria Frosione con R.G.V. // n. 10679, R.P.V. // art. 9713 del 06/08/1976
RETE ACQUA POTABILE FR 427/1/2	INFRASTRUTTURE CONSORTILI	Frosione - Ferentino - Supino - Patrica - Ceccano	mq 315,729	Per 67-68-69-74-45-77 FR 24-25-36-37-38-39-40-42-43-44 - Cec - 3-7-20 Patrica - 1-2-4-5-9-15 - Sup 4-10	Ferentino - atto registrato Conservatoria Frosione con R.G.V. // n. 5806, R.P.V. // art. 519 del 12/06/1972 Frosione - atto registrato Conservatoria Frosione con R.G.V. // n. 9759, R.P.V. // art. 8764 del 10/10/1972 atto registrato Conservatoria Frosione con R.G.V. // n. 8092, R.P.V. // art. 7357 del 09/06/1976 Patrica - atto registrato Conservatoria Frosione con R.G.V. // n. 5856, R.P.V. // art. 5304 del 23/04/1976 Supino - atto registrato Conservatoria Frosione con R.G.V. // n. 10679, R.P.V. // art. 9713 del 06/08/1976
ACQ. TO INDI.E ANAGNI 748/1	INFRASTRUTTURE CONSORTILI	Anagni	mq 133,060	72-73-74-75-81-82-83-84-93-94-95- 104-105	atto registrato Conservatoria Frosione con R.G.V. // n. 17312, R.P.V. // art. 15351 del 11/12/1979
ACQ. TO INDI.E CASSINO 560/1/2	INFRASTRUTTURE CONSORTILI	Cassino - Villa Santa Lucia - Piedimonte S.G.	mq 88,478	Cas. - 40-42-43-44-45 Villa S.L. - 12-13-14-15 Pced. 12-13	atto registrato Conservatoria S. Maria C.V. con R.G.d'O. 12498 n. 13963 del 23/04/1971
MAN.RETE IDRICA PROG.B/1665	INFRASTRUTTURE CONSORTILI	Ceccano - Frosione - Ferentino - Supino	mq 30,134	Fr-38-39 - fer-77 - 5-4 - Cec- 3-9	atti notarili con i singoli proprietari - Gismondi Antonio + 19 infrastruttura realizzata su aree acquisite nella quasi totalità con esproprio prog. 427 e 579
RETE POGNANVA/SCOLANTE FR 298/1	INFRASTRUTTURE CONSORTILI	Frosione		FR 37-38-42-46 - Cec- 1-3-8	atto registrato Conservatoria Frosione con R.G.V. // n. 1019, n. 4848, R.P.V. // art. 4106 del 07/06/1969
IMP.TO DERURAZ./RETE SX SACCO 579	INFRASTRUTTURE CONSORTILI	Ceccano - Frosione - Ferentino	mq 308,439	FR 36-37-38-39-40-41-42-43-44-45 Cec- 3-8-9 - fer-67-68-69-74-75-77-79	atto registrato Conservatoria Frosione con R.G.V. // art. 13928 del 10/11/1977
RETE SCOLANTE ZONA RONISER 529/0/1	INFRASTRUTTURE CONSORTILI	Ferentino	mq 9,152	68-69	atto registrato Conservatoria Frosione con R.G.V. // art. 2482 del 17/03/1972
IMP.TO DERURAZ./RETE POGNANVA CASSINO 711	INFRASTRUTTURE CONSORTILI	Cassino - Palmonte S.G. - Villa S. Lucia - Pignatano	mq 184,642	Cas-55-56-57 - Pced. 12-13-14 - P8 2-3 - Villa S.L. 16-17-19	atto registrato Conservatoria S. Maria C.V. con R.G.d'O. 27995 n. 30164 del 21/09/1971
RETE POGNANITE DX SACCO PROG. 1078	INFRASTRUTTURE CONSORTILI	Ceccano - Patrica - Supino	mq 116,700	FR 43 Cec-20-9 - Pat. 1-2-3-4-5 Sup. 4-10	atto registrato Conservatoria Frosione con R.G.V. // n. 13670, R.P.V. // art. 12134 del 07/10/1980 Supino - atto registrato Conservatoria Frosione con R.G.V. // n. 17912, R.P.V. // art. 15912 del 22/12/1980
RETE POGNANITE AGGL.TO ANAGNI PROG.748/1	INFRASTRUTTURE CONSORTILI	Anagni	mq 135,030	72-73-74-75- 81-82-83-84-93-94-95- 104-105	atto registrato Conservatoria Frosione con R.G.V. // n. 17312, R.P.V. // art. 15351 del 11/12/1979
RETE POGNANITE AGGL.TO ANAGNI PROG.748/3	INFRASTRUTTURE CONSORTILI	Anagni	mq 54,589	93-94-95-104-105	atti notarili con i singoli proprietari - Ceccarelli + 19 - Naldio Pastorno
RETE POGNANITE AGGL.TO ANAGNI PROG. 27	INFRASTRUTTURE CONSORTILI	Anagni	mq 22,200	mq 22,200	atti notarili con i singoli proprietari - Alberti Maria + 19 - Naldio Pastorno
TRATTO ACQUE PER RIGLIO PROG.B/1667	INFRASTRUTTURE CONSORTILI	Ceccano		cec- 9 map. 757	atto registrato Conservatoria Frosione con R.G.V. // n. 6924 del 01/02/1975
RACCORDO HERNOVIARNO FR 703/1	INFRASTRUTTURE CONSORTILI	Frosione - Ferentino	mq 117,621	FR 28-36-38-39 - fer-75-77	atto registrato Conservatoria Frosione con R.G. n. 14642, R.P. // art. 11818 del 17/09/2001
RACCORDO HERNOVIARNO FR 703/2	INFRASTRUTTURE CONSORTILI	Frosione	mq 21335	FR 28- 29	manutenzione infrastrutture consortili
RACCORDO HERNOVIARNO 310	INFRASTRUTTURE CONSORTILI	Ferentino - Frosione	mq 98,156	FR 25- 39	atto registrato Conservatoria Frosione con R.G. n. 14763, R.P. // art. n. 13083 del 12/10/1982
SISTEMAZIONE IDRALUCIA STRADA ASI N.4	INFRASTRUTTURE CONSORTILI	Frosione			atto registrato Conservatoria Frosione con R.G.V. // n. 10203, R.P.V. // art. 9189 del 19/10/1972 non ci sono espropri - ampliamento di fossi di guardia stradali esistenti o opere realizzate su proprietà consortile espropriate per i progetti 579 e 427/1 oltre all'esproprio per la strada
ESISTENZE HBRA OTTICA	INFRASTRUTTURE CONSORTILI				non ci sono espropri - realizzazione completamente su mastro stradale

CONSORZIO RIETI
Immobili

EDIFICI CONSORTILI								
COMUNE	FOGLIO	MAPPALE	SUB	CATEG.	SUPERFICI ARI0	RENDITA	SUPERFICI E CONS - CAT	NOTE
CENTRO SERVIZI								
RIETI	80	449	1	D/8		4519,8		CENTRO SERVIZI
RIETI	80	449	2	C/2		39,77	10-12	CENTRO SERVIZI
RIETI	80	449	3	C/2		19,88	5-6	CENTRO SERVIZI
RIETI	80	449	4	C/2		143,16	36-40	CENTRO SERVIZI
RIETI	80	449	5	D/7		1736		CENTRO SERVIZI
RIETI	80	449	6	D/8		2585		CENTRO SERVIZI
RIETI	80	449	7	C/1		776,75	64-69	CENTRO SERVIZI
RIETI	80	449	8	A/10		268,56	1 VANO -7M	CENTRO SERVIZI
RIETI	80	449	9	D/8		18,6		CENTRO SERVIZI
RIETI	80	449	10	C/2		441,42	111-118	CENTRO SERVIZI
RIETI	80	449	11	D/8		8611,8		CENTRO SERVIZI
RIETI	80	449	12	D/8		1488		CENTRO SERVIZI
RIETI	80	449	13	A/10		268,56	1 VANO -17M	CENTRO SERVIZI
RIETI	80	449	14	D/8		68,2		CENTRO SERVIZI
RIETI	80	449	15	B/4		3287,76	2122-786	CENTRO SERVIZI
RIETI	80	449	16	D/8		5133,6		CENTRO SERVIZI
RIETI	80	449	17	D/8		4426,8		CENTRO SERVIZI
CITTADUCALE	9	454	2	C/1 4		387,91	30 MQ/31MQ	CENTRO SERVIZI
CITTADUCALE	9	454	3	D/8		378,2		CENTRO SERVIZI
CITTADUCALE	9	454	4	A/10 1		985,14	5 VANI 55 M	CENTRO SERVIZI
CITTADUCALE	9	454	5	A/10 1		422,2	5 VANI 59 M	CENTRO SERVIZI
CITTADUCALE	9	454	6	D/8		2331,2		CENTRO SERVIZI
CITTADUCALE	9	454	7	C/2 8		109,33	30 MQ/32 MQ	CENTRO SERVIZI
CITTADUCALE	9	454	8	C/2 8		67,86	19 MQ/20 MQ	CENTRO SERVIZI
CITTADUCALE	9	454	9	D/8		2839,6		CENTRO SERVIZI
CITTADUCALE	9	454	10	D/8		3868,8		CENTRO SERVIZI
CITTADUCALE	9	454	11	D/8		2746,6		CENTRO SERVIZI
CITTADUCALE	9	454	12	A/10 1		844,41	3 VANI 132 M	CENTRO SERVIZI
CITTADUCALE	9	454	13	D/8		2139		CENTRO SERVIZI
CITTADUCALE	9	454	14	D/8		3199,2		CENTRO SERVIZI
CITTADUCALE	9	454	15	A/10 1		1125,88	5 VANI 93 M	CENTRO SERVIZI
CITTADUCALE	9	454	16	D/8		3162		CENTRO SERVIZI
CITTADUCALE	9	454	17	D/8		5034,4		CENTRO SERVIZI
CITTADUCALE	9	454	18	D/8		793,6		CENTRO SERVIZI
CITTADUCALE	9	454	19	D/8		3459,6		CENTRO SERVIZI
RIETI	80	450		D/1		281,99		CABINA ELETTRICA CENTRO SERVIZI
CENTRO INNOVAZIONE TECNOLOGICA 1° LOTTO								
RIETI	80	451		D/8		37143,58		CENTRO INNOVAZIONE TECNOLOGICA P. LOTTO

COMUNE	FOGLIO	MAPPALE	SUB	CATEG.	SUPERFICI ARIO	RENDITA	SUPERFICI E CONS - CAT	NOTE
TERRENI ADIACENTI AGLI EDIFICI								
RIETI	80	422		SEM ARB 4		11,38/15,51	4050	OLIVETO CENTRO SERVIZI
RIETI	80	446		ULIVETO 2		51,64/36,89	28571	OLIVETO CENTRO SERVIZI
CITTA'DUCALE	9	9		SEMINATIVO 4		6,97/11,16	5400	TERRENI CENTRO SERVIZI
CITTA'DUCALE	9	446		SEMIN ARB 4		3,43/6,18	2660	TERRENI CENTRO SERVIZI
CITTA'DUCALE	9	448		SEMIN ARB 4		3,56/6,41	2760	TERRENI CENTRO SERVIZI
STRADE ADIACENTI AGLI EDIFICI								
RIETI	80	62		SEM ARB 5		3,37/3,05	1630	STRADA SOTTO CENTRO SERVIZI
RIETI	80	68		SEM ARB 5		0,94/1,41	455	STRADA SOTTO CENTRO SERVIZI
RIETI	80	414		PRATO 3		2,16/0,43	837	STRADA SOTTO CENTRO SERVIZI
RIETI	80	47		SEM ARB 4		0,28/0,38	95	EX CABINA ENEL

ALVEI DEI FOSSI

COMUNE	FOGLIO	MAPPALE	SUB	CATEG.	SUPERFICI ARIO	RENDITA	SUPERFICI E CONS- CAT	NOTE
RIETI	90	30		PASC CESP U		0,07/0,05	350	ALVEO FOSSO RANARO
RIETI	90	162		SEMIN ARB 2		3,21/2,61	460	ALVEO FOSSO RANARO
RIETI	90	164		SEMIN ARB 2		1,39/1,14	200	ALVEO FOSSO RANARO
RIETI	90	165		SEMIN ARB 2		21,89/17,84	3140	ALVEO FOSSO RANARO
RIETI	90	166		SEMIN ARB 2		2,79/2,27	400	ALVEO FOSSO RANARO
RIETI	90	167		PASC CESP U		0,05/0,04	240	ALVEO FOSSO RANARO
RIETI	90	177		SEMIN ARB 2		10,04/8,18	1440	ALVEO FOSSO RANARO
RIETI	98	114		SEM 2		0,42/0,33	70	ALVEO FOSSO RANARO
RIETI	98	120		SEMIN ARB 3		0,36/0,34	70	ALVEO FOSSO RANARO
RIETI	98	112		SEMIN ARB 2		56,89/46,36	8160	ALVEO FOSSO RANARO
RIETI	98	126		SEMIN ARB 3		1,14/1,08	220	ALVEO FOSSO RANARO
RIETI	98	128		SEMIN ARB 2		15,34/12,40	2200	ALVEO FOSSO RANARO
RIETI	90	172		SEMIN ARB 3		13,01/10,85	2800	ALVEO FOSSO RANARO
RIETI	90	179		SEMIN ARB 3		14,25/13,54	2760	ALVEO FOSSO RANARO
RIETI	90	174		SEMIN ARB 2		4,46/3,64	640	ALVEO FOSSO RANARO
RIETI	90	175		SEMIN ARB 2		1,67/1,36	240	ALVEO FOSSO RANARO
RIETI	90	141		SEM 3		1,67/1,39	360	ALVEO FOSSO RANARO
RIETI	90	142		SEM 3		7,44/6,2	1600	ALVEO FOSSO RANARO
RIETI	90	143		SEM 3		3,02/2,52	650	ALVEO FOSSO RANARO
RIETI	90	152		INCOLTO PROD 1		0,05/0,05	1000	ALVEO FOSSO RANARO
RIETI	90	157		SEMIN ARB 2		1,05/0,85	150	ALVEO FOSSO RANARO
RIETI	90	158		SEMIN ARB 2		0,70/0,57	100	ALVEO FOSSO RANARO
RIETI	90	159		SEMIN ARB 2		0,84/0,68	120	ALVEO FOSSO RANARO
RIETI	90	160		SEMIN ARB 2		1,19/0,97	170	ALVEO FOSSO RANARO
RIETI	90	146		PASCOL ARB 2		0,01/0,02	35	ALVEO FOSSO RANARO
RIETI	90	148		PASCOL ARB 2		0,07/0,09	170	ALVEO FOSSO RANARO
RIETI	90	150		SEMIN ARB 4		4,77/6,51	1680	ALVEO FOSSO RANARO
RIETI	80	386		SEMIN ARB 4		1,48/2,01	520	ALVEO FOSSO RANARO
RIETI	80	388		SEMIN 5		6,2/9,1	4000	ALVEO FOSSO RANARO
RIETI	80	390		SEMIN ARB 4		7,67/10,46	2700	ALVEO FOSSO RANARO
RIETI	80	405		SEMIN ARB 4		0,47/0,64	165	ALVEO FOSSO RANARO
RIETI	70	612		SEMIN ARB 4		0,06/0,08	20	ALVEO FOSSO RANARO
RIETI	80	396		SEMIN 5		0,48/0,72	310	ALVEO FOSSO RANARO

COMUNE	FOGLIO	MAPPALE	SUB	CATEG.	SUPERFICI ARIO	RENDITA	SUPERFICI E CONS - CAT	NOTE
RIETI	70	615		SEMIN 5		3,47/5,21	2240	ALVEO FOSSO RANARO
RIETI	70	616		SEMIN 5		0,15/0,23	100	ALVEO FOSSO RANARO
RIETI	80	399		INCOLTO PROD 2		0,02/0,02	390	ALVEO FOSSO RANARO
RIETI	80	400		SEMIN ARB 4		0,03/0,03	490	ALVEO FOSSO RANARO
RIETI	80	402		SEMIN ARB 4		8,79/11,99	3095	ALVEO FOSSO RANARO
RIETI	80	403		SEMIN ARB 4		0,81/1,10	285	ALVEO FOSSO RANARO
RIETI	70	618		SEMIN ARB 4		0,80/1,08	280	ALVEO FOSSO RANARO
RIETI	70	620		SEMIN ARB 4		0,91/1,24	320	ALVEO FOSSO RANARO
RIETI	80	411		INCOLT STERIL			85	
RIETI	80	412		INCOLT STERIL			880	
RIETI	80	261		INCOLT STERIL			108	
RIETI	80	406		INCOLT STERIL			45	
RIETI	80	391		INCOLT STERIL			760	
RIETI	80	407		INCOLT STERIL			2	

ZONA ARTIGIANALE DI VAZIA

COMUNE	FOGLIO	MAPPALE	SUB	CATEG.	SUPERFICIARI O	RENDITA	SUPERFICI E CONS- CAT	NOTE
RIETI	23	1560		SEMIN ARB 2	CONSORZIO CAMPOLONIAN O II Soc. Coop.		3019	
RIETI	23	1563		SEMIN ARB 3	CONSORZIO CAMPOLONIAN O II Soc. Coop.		61	
RIETI	23	1617		SEMIN 3	CONSORZIO CAMPOLONIAN O II Soc. Coop.		65	
RIETI	23	1633		SEMIN ARB 2	CONSORZIO CAMPOLONIAN O II Soc. Coop.		180	
RIETI	23	928		SEMIN ARB 2	CONSORZIO CAMPOLONIAN O II Soc. Coop.		1637	
RIETI	23	930		SEMIN ARB 2	CONSORZIO CAMPOLONIAN O II Soc. Coop.		4	
RIETI	23	932		SEMIN ARB 2	CONSORZIO CAMPOLONIAN O II Soc. Coop.		645	
RIETI	23	935		SEMIN ARB 2	CONSORZIO CAMPOLONIAN O II Soc. Coop.		1844	
RIETI	23	936		SEMIN ARB 2	CONSORZIO CAMPOLONIAN O II Soc. Coop.		459	
RIETI	23	937		SEMIN ARB 2	CONSORZIO CAMPOLONIAN O II Soc. Coop.		411	
RIETI	23	938		SEMIN ARB 2	CONSORZIO CAMPOLONIAN O II Soc. Coop.		15	
RIETI	23	939		SEMIN ARB 2	CONSORZIO CAMPOLONIAN O II Soc. Coop.		69	
RIETI	23	951		SEMIN 2	CONSORZIO CAMPOLONIAN O II Soc. Coop.		149	
RIETI	23	952		SEMIN 2	CONSORZIO CAMPOLONIAN O II Soc. Coop.		427	
RIETI	23	956		SEMIN ARB 2	CONSORZIO CAMPOLONIAN O II Soc. Coop.		499	

CONFINI	FOGLIO	MAPPALE	SUB	CATEG.	SUPERFICIARI O	RENDITA	SUPERFICI E CONS - CAT	NOTE
RIETI	23	1643		SEMIN ARB 3	CONSORZIO CAMPOLONIAN O II Soc. Coop.		553	
RIETI	23	1648		SEMIN ARB 3	CONSORZIO CAMPOLONIAN O II Soc. Coop.		461	
RIETI	23	1650		SEMIN ARB 3	CONSORZIO CAMPOLONIAN O II Soc. Coop.		6	
RIETI	23	1653		SEMIN ARB 3	CONSORZIO CAMPOLONIAN O II Soc. Coop.		660	
RIETI	23	1657		SEMIN ARB 2	CONSORZIO CAMPOLONIAN O II Soc. Coop.		1184	
RIETI	23	1661		SEMIN ARB 3	CONSORZIO CAMPOLONIAN O II Soc. Coop.		504	
RIETI	23	1663		SEMIN ARB 2	CONSORZIO CAMPOLONIAN O II Soc. Coop.		55	
RIETI	23	1665		SEMIN ARB 3	CONSORZIO CAMPOLONIAN O II Soc. Coop.		253	
RIETI	23	1667		SEMIN ARB 3	CONSORZIO CAMPOLONIAN O II Soc. Coop.		343	
RIETI	23	1669		SEMIN ARB 3	CONSORZIO CAMPOLONIAN O II Soc. Coop.		368	
RIETI	23	1672		SEMIN ARB 2	CONSORZIO CAMPOLONIAN O II Soc. Coop.		736	
RIETI	23	1686		SEMIN ARB 3	CONSORZIO CAMPOLONIAN O II Soc. Coop.		189	
RIETI	23	1687		SEMIN ARB 3	CONSORZIO CAMPOLONIAN O II Soc. Coop.		18	
RIETI	23	1654		SEMIN ARB 2	CONSORZIO CAMPOLONIAN O II Soc. Coop.		730	
RIETI	23	1656		INCOLTO PRODOTTI	CONSORZIO CAMPOLONIAN O II Soc. Coop.		81	
RIETI	23	1674		SEMIN ARB 3	CONSORZIO CAMPOLONIAN O II Soc. Coop.		232	

COMUNE	FOGLIO	MAPPALE	SUB	CATEG.	SUPERFICIARI O	RENDITA	SUPERFICI E CONS - CAT	NOTE
RIETI	23	1567	2	D/1	CO.TRA.L SPA	32448		
RIETI	23	886		SEMIN ARB 3			2255	AREA ARTIGIANALE
RIETI	23	1562		SEMIN ARB 2			48	AREA ARTIGIANALE
RIETI	23	1567	3	D/1	E- DISTRIBUZIONE SPA	56		COTRAL
RIETI	23	1662		SEMIN ARB 2			102	
RIETI	23	1664		SEMIN ARB 3			454	
RIETI	23	1668		SEMIN ARB 3			437	
RIETI	23	1647		SEMIN ARB 3			5106	
RIETI	23	1651		SEMIN ARB 3			2592	
RIETI	23	1652		SEMIN ARB 3			1468	
RIETI	23	1660		SEMIN ARB 3			2056	
RIETI	23	159		UNITA COLLABENT 1				
RIETI	23	1641		SEMIN 2		2,15/2,62	924	
RIETI	23	1640		SEMIN ARB 2		12,21/14,93	5255	
RIETI	23	1642		SEMIN ARB 2		1,65/2,02	711	
RIETI	24	1017		SEMIN 2	CONSORZIO CAMPOLONIAN O Il Soc. Coop.		1314	
RIETI	24	886		SEMIN ARB 2	CONSORZIO CAMPOLONIAN O Il Soc. Coop.		36	
RIETI	24	1009		SEMIN 2	CONSORZIO CAMPOLONIAN O Il Soc. Coop.	0,15/0,21	115	
RIETI	24	973		SEMIN 2	C.M.T. S.r.l.s.	0,46/0,64	354	
RIETI	24	976		SEMIN 2	C.M.T. S.r.l.s.	0,15/0,21	117	
RIETI	24	985		SEMIN 2	C.M.T. S.r.l.s.	0,03/0,04	20	
RIETI	24	1010		SEMIN 2	C.M.T. S.r.l.s.	0,73/1,02	564	
RIETI	24	1008		SEMIN 2	C.M.T. S.r.l.s.	0,49/0,69	380	
RIETI	24	1016		SEMIN 2	C.M.T. S.r.l.s.		55	
RIETI	24	979		SEMIN ARB 2	C.M.T. S.r.l.s.		127	
RIETI	24	1012		SEMIN 2	C.M.T. S.r.l.s.		1213	
RIETI	24	1014		SEMIN ARB 2	C.M.T. S.r.l.s.		326	
RIETI	24	1018		SEMIN ARB 2	C.M.T. S.r.l.s.		88	
RIETI	24	869		SEMIN 2		1,62/2,26	1251	AREA ARTIGIANALE
RIETI	24	870		SEMIN 2		1,53/2,14	1185	AREA ARTIGIANALE
RIETI	24	873		SEMIN 2		0,22/0,31	170	AREA ARTIGIANALE
RIETI	24	891		RELIT STRAD			1	AREA ARTIGIANALE

COMUNE	FOGLIO	MAPPALE	SUB	CATEG.	SUPERFICIARI O	RENDITA	SUPERFICI E CONS- CAT	NOTE
RIETI	24	867		SEMIN ARB 2			56	AREA ARTIGIANALE
RIETI	24	974		SEMIN 2		0,05/0,07	39	
RIETI	24	975		SEMIN 2		0,39/0,55	302	
RIETI	24	980		SEMIN 2		0,14/0,20	110	
RIETI	24	981		SEMIN 2		0,49/0,69	383	
RIETI	24	983		SEMIN 2		0,03/0,04	22	
RIETI	24	984		SEMIN 2		0,24/0,34	189	
RIETI	24	971		SEMIN 2		0,75/1,05	582	
RIETI	24	972		SEMIN 2		1,87/2,62	1449	
RIETI	24	940		RELIT STRAD			500	
RIETI	24	941		RELIT STRAD			150	
RIETI	24	942		RELIT STRAD			25	
RIETI	24	943		RELIT STRAD			171	
RIETI	24	944		RELIT STRAD			9	
RIETI	24	945		RELIT STRAD			20	
RIETI	24	955		SEMIN 2			1	
RIETI	24	907	2	area urbana	ALBERTI FAUSTA		19	
RIETI	24	907	3	D/I	ALBERTI FAUSTA	11800		
RIETI	24	888		SEMIN ARB 2			27	
RIETI	24	876		SEMIN 2			346	
RIETI	24	877		SEMIN 2			33	
RIETI	24	1011		SEMIN 2		0,31/0,44	243	
RIETI	24	977		SEMIN ARB 2			393	
RIETI	24	978		SEMIN ARB 2			713	
RIETI	24	1013		SEMIN 2			76	
RIETI	24	1015		SEMIN ARB 2			63	
RIETI	24	884		SEMIN ARB 2			1716	
RIETI	24	1019		SEMIN ARB 2			362	

AREA EX TAD								
COMUNE	FOGLIO	MAPPALE	SUB	CATEG.	SUPERFICI ARIO	RENDITA	SUPERFICI E CONS - CAT	NOTE
RIETI	25	262		SEMIN ARBOR 1	P.M. BITUMI S.r.l.	19,66/25,02	6920	
RIETI	25	323		SEMIN 1	FEMAC di M.C. Frusoli e C Soc. in Acc Sempl.	4,57/6,86	2952	
RIETI	25	324		SEMIN ARBOR 1	I.S.AL SYSTEM S.r.l.	4,37/6,56	2821	
RIETI	25	328		SEMIN 1	CA.LGEA COSTRUZZIONI S.r.l.	6,34/9,51	4091	
RIETI	25	332		SEMIN 1	CA.LGEA COSTRUZZIONI S.r.l.	0,18/0,27	115	
RIETI	25	334		SEMIN 1	RIPASOTTILE S.r.l.	0,76/1,15	493	
RIETI	25	336		SEMIN 1		4,05/6,08	2614	
RIETI	25	337		SEMIN 1	DAREMA SNC di Tosoni Antonio & C	7,99/11,99	5338	
RIETI	25	338		SEMIN 1		0,76/1,14	490	
RIETI	25	339		SEMIN ARBOR 1	RIPASOTTILE S.r.l.		3750	
RIETI	25	339		SEMIN ARBOR 1	RIPASOTTILE S.r.l.	10,65/13,56	3750	
RIETI	25	345		SEMIN ARBOR 1		3,34/4,25	1175	
RIETI	25	346		SEMIN ARBOR 1		0,50/0,63	175	
RIETI	25	347		SEMIN ARBOR 1		12,44/15,83	4380	
RIETI	25	348		SEMIN ARBOR 1	CA.LGEA COSTRUZZIONI S.r.l.	9,94/12,65	3498	
RIETI	25	364		D/1	PER.COMUT S.r.l.	15798		
RIETI	25	255		SEMIN 1		0,09/0,13	56	
RIETI	25	259		AREA URBANA			299	
RIETI	25	255		SEMIN 1			56	

STRADE								
COMUNE	FOGLIO	MAPPALE	SUB	CATEG.	SUPERFICI ARIO	RENDITA	SUPERFICI E CONS - CAT	NOTE
RIETI	64	394		SEMIN ARB 3			1434	STRADA DEPURATORE
RIETI	64	396		SEMIN ARB 3			28	STRADA DEPURATORE
RIETI	64	389		SEMIN ARB 3			236	STRADA DEPURATORE
RIETI	64	391		SEMIN ARB 3			2430	STRADA DEPURATORE
RIETI	64	398		SEMIN ARB 3			3130	STRADA DEPURATORE
RIETI	25	336		SEMIN 1			2614	STRADA EX TAD
RIETI	25	345		SEMIN ARB 1				STRADA EX TAD
RIETI	25	346		SEMIN ARB 1				STRADA EX TAD
RIETI	25	363		INCOLTO STERILE			568	STRADA EX TAD
RIETI	29	371		AREA URBANA			2338	VIA F M MALFATTI
RIETI	29	386		AREA URBANA			6548	STRADA INTERNA EX SCHWARZEM
RIETI	12	1187		SEMIN ARB 2		0,13/0,36	57	STRADA VIA M DEL LAVORO
RIETI	12	1340		SEMIN ARB 2		0,02/0,03	10	STRADA VIA M DEL LAVORO
RIETI	12	1394		SEMIN ARB 2		4,02/4,91	1730	STRADA VIA M DEL LAVORO
RIETI	24	900		SEMIN ARB 2		0,29/0,36	125	VIA FORNARO ACCESSO
RIETI	29	163		SEMIN ARB 2			518	VIA BENTO GRAZIANI
RIETI	24	900		SEMIN ARB 2			125	ACCESSO VIA FORNARO
RIETI	29	327		AREA URBANA			1050	STRADA MOTORIZZAZIO NE
RIETI	29	498		AREA URBANA			1806	STRADA MOTORIZZAZIO NE
RIETI	29	506		SEMIN ARB 1			122	VIA E. GRECO
RIETI	29	524		SEMIN ARB 2			374	STRADA MOTORIZZAZIO NE
RIETI	29	515		SEMIN ARB 1			193	STRADA MOTORIZZAZIO NE
CITTADUCALE	5	660		SEMIN ARB 3		0,64/0,75	208	STRADA VIA L DA VINCI
CITTADUCALE	5	662		SEMIN ARB 3		1,32/1,54	427	STRADA VIA L DA VINCI
CITTADUCALE	5	663		SEMIN ARB 3		0,97/1,13	313	STRADA VIA L DA VINCI
CITTADUCALE	5	665		SEMIN ARB 1		0,25/0,29	80	STRADA VIA L DA VINCI
CITTADUCALE	5	667		SEMIN ARB 3		0,10/0,10	45	STRADA VIA L DA VINCI
CITTADUCALE	5	669		SEMIN ARB 3		0,05/0,05	23	STRADA VIA L DA VINCI
CITTADUCALE	5	695	1	AREA URBANA			223	STRADA VIA L DA VINCI
CITTADUCALE	5	36		SEMIN ARB 3		27,14/31,66	8758	VIA BENTO GRAZIANI
CITTADUCALE	5	651		SEMIN ARB 3		16,36/19,09	3280	VIA BENTO GRAZIANI
CITTADUCALE	3	750		SEMIN ARB 4		0,13/0,23	101	TRONERA INTERNA VIA BENTO GRAZIANI

COMUNE	FOGLIO	MAPPALE	SUB	CATEG.	SUPERFICIA ARIO	RENDITA	SUPERFICI E CONS - CAT	NOTE
CITTADUCALE	5	797		SEMIN ARB 4		0,14/0,24	105	TRAVERSA INTERNA VIA BENITO GRAZIANI
CITTADUCALE	5	715		SEMIN ARB 2		38/0,38	99	TRAVERSA INTERNA VIA BENITO GRAZIANI
CITTADUCALE	5	721		SEMIN ARB 2		0,60/0,60	156	TRAVERSA INTERNA VIA BENITO GRAZIANI
CITTADUCALE	5	724		SEMIN ARB 4		0,11/0,19	82	TRAVERSA INTERNA VIA BENITO GRAZIANI
CITTADUCALE	5	757		SEMIN ARB 4		1,12/2,02	869	TRAVERSA INTERNA VIA BENITO GRAZIANI
CITTADUCALE	5	792		SEMIN ARB 1		2,57/3,00	830	TRAVERSA INTERNA VIA BENITO GRAZIANI
CITTADUCALE	5	795		SEMIN ARB 1		1,66/1,94	537	TRAVERSA INTERNA VIA BENITO GRAZIANI
CITTADUCALE	5	798		SEMIN ARB 1		0,87/1,56	673	TRAVERSA INTERNA VIA BENITO GRAZIANI
CITTADUCALE	9	452		SEMIN ARB 3		0,96/1,12	310	VIA DELL'ELETTRO NICA
CITTADUCALE	9	945		SEMIN ARB 3		7,65/8,93	2470	VIA DELL'ELETTRO NICA
CITTADUCALE	9	954		LELVITO 2		2,51/0,67	1620	VIA DELL'ELETTRO NICA
CITTADUCALE	9	960		BOSCO CEDUO 2		0,23/0,07	113	VIA DELL'ELETTRO NICA

PARCHEGGIO OSPEDALE								
COMUNE	FOGLIO	MAPPALE	SUB	CATEG.	SUPERFICI ARIO	RENDITA	SUPERFICI E CONS - CAT	NOTE
RIETI	24	50		SEMIN ARB 3			9940	PARCHEGGIO OSPEDALE
RIETI	24	61		SEMIN ARB 2			2760	PARCHEGGIO OSPEDALE
RIETI	24	126		SEMIN 3			1020	PARCHEGGIO OSPEDALE
RIETI	24	117		SEMIN ARB 3			1150	PARCHEGGIO OSPEDALE
RIETI	24	51		SEMIN ARB 3			1150	PARCHEGGIO OSPEDALE
RIETI	24	90		SEMIN ARB 2			2120	PARCHEGGIO OSPEDALE
RIETI	24	52		SEMIN ARB 3			3020	PARCHEGGIO OSPEDALE
RIETI	24	60		SEMIN ARB 2			1660	PARCHEGGIO OSPEDALE
RIETI	24	762		C/2 1		239,64	45MQ/164 MQ	PARCHEGGIO OSPEDALE
RIETI	24	966		SEMIN ARB 3			450	PARCHEGGIO OSPEDALE
RIETI	24	969		SEMIN ARB 3			1790	PARCHEGGIO OSPEDALE
RIETI	24	968		SEMIN 2			100	PARCHEGGIO OSPEDALE
RIETI	24	119		SEMIN ARB 2			1105	PARCHEGGIO OSPEDALE
RIETI	24	761		SEMIN ARB 2			2195	PARCHEGGIO OSPEDALE
RIETI	24	118		SEMIN ARB 2			1135	PARCHEGGIO OSPEDALE

**CONSORZIO PER LO SVILUPPO INDUSTRIALE DELLA PROVINCIA DI RIETI
 PROPRIETA' AL 27/10/2020**

ALTRE PROPRIETA' COMUNE DI RIETI							
FOGLIO	MAPPALE	SUB	CATEG.	SUPERFICIARIO	RENDITA	SUPERFICIE CONS - CAT	NOTE
12	414		SEMIN ARB 1		3,81/4,84	1340	TERRENO AGRICOLO DIETRO CIMITERO VAZDA
13	477		RELIT STRAD			530	
23	1574	1	C/6 9		40,28	30	
23	1574	2	C/7 2		18,59	30	
23	1679		SEMIN ARB 3			337	
23	61	AA	PASCOL O	CAROSELLA TER S.r.l.		100	
23	61	AB	SEMIN 1	CAROSELLA TER S.r.l.		75	
23	62	AA	PASCOL O	CAROSELLA TER S.r.l.		200	
23	62	AB	SEMIN 1	CAROSELLA TER S.r.l.		85	
23	64		SEMIN 2	CAROSELLA TER S.r.l.		75	
23	65		SEMIN 2	CAROSELLA TER S.r.l.		3780	
23	66		SEMIN 2	CAROSELLA TER S.r.l.		745	
23	67		SEMIN 2	CAROSELLA TER S.r.l.		500	
23	276	AA	PASCOL O	CAROSELLA TER S.r.l.		100	
23	276	AB	SEMIN 1	CAROSELLA TER S.r.l.		10	
23	497		SEMIN 1	CAROSELLA TER S.r.l.		170	
23	408		SEMIN 2	CAROSELLA TER S.r.l.		170	
23	474		SEMIN ARB 2	CAROSELLA TER S.r.l.		160	
23	475		SEMIN 2	CAROSELLA TER S.r.l.		85	
23	476		PASCOL O ARBOR	CAROSELLA TER S.r.l.		295	
23	477		SEMIN 1	CAROSELLA TER S.r.l.		265	
23	478		SEMIN 2	CAROSELLA TER S.r.l.		15	
23	807		SEMIN ARB 1	CAROSELLA TER S.r.l.		25	
23	808		PASCOL O ARBOR	CAROSELLA TER S.r.l.		120	
23	810		PASCOL O ARBOR	CAROSELLA TER S.r.l.		400	
23	811		SEMIN ARB 1	CAROSELLA TER S.r.l.		180	
24	843		D/I	UNICREDIT LEASING SPA	19868		NS ITALIA
24	855		D/I	IMMOBILIARE SANTO SPIRITO	2446		NS ITALIA

**CONSORZIO PER LO SVILUPPO INDUSTRIALE DELLA PROVINCIA DI RIETI
 PROPRIETA' AL 27/10/2020**

FOGLIO	MAPPALE	SUB	CATEG.	SUPERFIARIO	RENDITA	SUPERFICIE CONS - CAT	NOTE
24	960		SEMIN ARB 2	FAIR S.r.l.	4,66/5,70	2006	
24	961		SEMIN ARB 2	FAIR S.r.l.	4,66/5,70	2005	
24	179		SEMIN 2	BEAUMONT ITALIA S.r.l.		150	
24	180		SEMIN ARB 2	BEAUMONT ITALIA S.r.l.		365	
24	682		SEMIN 2	BEAUMONT ITALIA S.r.l.		1535	
24	683		SEMIN 2	BEAUMONT ITALIA S.r.l.		365	
24	735		SEMIN 2	BEAUMONT ITALIA S.r.l.		2030	
24	83		SEMIN 2	RIETIENERGIE S.r.l.		4545	
24	958		SEMIN 2	RIETIENERGIE S.r.l.		1828	
25	349	4	D/I	IMPERATORI ALESSANDRO E FABRIZIO SOC IN NOME COLLETTIVO	3222		
25	349	2	D/I	BASSO TRASLOCHE SOC. COOP.	5654		
25	349	3	D/I	NEW CENTER GROUP S.r.l.	2258		
25	349	15	LASTRIC O SOLARE	IMMOBIL.FIN CENTRO S.R.L.		450	
25	349	21	D/I	UNICREDIT LEASING SPA	4092		
25	349	19	D/I	MONTE DEI PASCHI DI SIENA LEASING E FACTORING BANCA PER I SERVIZI FINANZIARI SPA	3154		
25	349	20	D/I	IMMOBIL.FIN CENTRO S.R.L.	2600		
25	349	22	D/I	PEROTTI ILARIA	902		
25	349	24	D/I	IMMOBIL.FIN CENTRO S.R.L.	60		
25	349	26	D/I	SERIM S.r.l.	2436		
25	349	31	D/I	IMMOBIL.FIN CENTRO S.R.L.	320		
25	349	32	D/I	IMMOBIL.FIN CENTRO S.R.L.	480		
25	349	33	D/I	IMMOBIL.FIN CENTRO S.R.L.	164		
25	349	34	D/I	IMMOBIL.FIN CENTRO S.R.L.	305		
25	349	35	D/I	AWNS S.r.l.	5286,9		
25	349	7	D/I	EDILIZIA STS S.r.l.	3186		
25	349	1	D/I	REV GESTIONE CREDITI S.p.a.	13418		
29	499		AREA URBANA			208	STRADA MOTORIZZATO NE vendita privato

**CONSORZIO PER LO SVILUPPO INDUSTRIALE DELLA PROVINCIA DI RIETI
 PROPRIETA' AL 27/10/2020**

FOGLIO	MAPPALE	SUB	CATEG.	SUPERFICIARIO	RENDITA	SUPERFICIE CONS - CAT	NOTE
29	500		AREA URBANA			143	STRADA MOTORIZZAZIO NE vendibile privato
29	501		AREA URBANA			248	STRADA MOTORIZZAZIO NE vendibile privato
29	36		SEMIN ARB 2	DE SANTIS ANTONIO		1320	
70	566		SEMIN ARB 5	AZIENDA SERVIZI MUNICIPALI RIETI S.p.a.		4455	
80	69		INCOLT STERIL			1560	VILLA REATINA TERRENO VICINO EX CHIESA
90	117		SEMIN ARB 4		0,64/0,88	226	TERRENO EX BOSI (AMPLIAMENTO STRADA + ROTATORIA)
90	287		SEMIN ARB 4		3,17/4,33	1117	TERRENO EX BOSI (AMPLIAMENTO STRADA + ROTATORIA)
90	289		SEMIN ARB 4		3,63/4,95	1277	TERRENO EX BOSI (STRADA DA REALIZZARE)
90	125		C/6-4	CO.TRAL. SPA	8,78	17 MQ	
90	124		C/6-4	CO.TRAL. SPA	9,3	18 MQ	
90	123		C/6-4	CO.TRAL. SPA	6,2	12 MQ	
90	104		C/6-13	CO.TRAL. SPA	120,85	45 MQ	
90	13		QUERC 2	CO.TRAL. SPA		730	
90	120		SEMIN ARB 5	CO.TRAL. SPA		4020	
90	121		SEMIN ARB 5	CO.TRAL. SPA		2400	
90	122		SEMIN ARB 5	CO.TRAL. SPA		2410	
90	250		SEMIN 3	CO.TRAL. SPA		99	
90	252		QUERC 2	CO.TRAL. SPA		1365	
90	255		PRATO 2	CO.TRAL. SPA		3871	
90	261		PRATO 2	CO.TRAL. SPA		9122	
90	273		BOSCO ALTO 1	CO.TRAL. SPA		164	
90	276		BOSCO ALTO 1	CO.TRAL. SPA		54	
90	279		PRATO 2	CO.TRAL. SPA		3183	
98	122		SEMIN ARB 3		0,13/0,12	25	AREA SERVIZI VILLA REATINA
98	124		SEMIN ARB 2		7,18/5,85	1030	AREA SERVIZI VILLA REATINA

**CONSORZIO PER LO SVILUPPO INDUSTRIALE DELLA PROVINCIA DI RIETI
PROPRIETA' AL 27/10/2020**

ALTRE PROPRIETA' COMUNE DI CITTADUCALE

FOGLIO	MAPPALE	SUB	CATEG.	SUPERFICIARIO	RENDITA R.D./R.A.	SUPERFICIE CONS - CAT	NOTE
13	231		PASC ARB 1		2,47/1,41	6823	TERRETEX BOGI
9	988		C1 - 3	INCHIES ANNA MARIA	105,87	5-6	EDICOLA URIANO
5	657		SEMINATIVO 1		0,05/0,05	20	
5	659		SEMIN ARB 1		0,32/0,38	104	
5	466		D1	E-DISTRIBUZIONE SPA	9,30		CABINA ELETTTRICA
5	653		SEMIN ARB 1		26,90/31,39	8682	FASCIA VERDE TRA FOSCO E VIA DELLA CHIMICA
9	21	17	INCORRU DE DEFINIZIONE				
5	654		SEMIN ARB 1		6,82/7,95	2200	FASCIA TRA FOSCO E AZIENDE
5	925	1	D1	ICCREA BANCA IMPRESA S.p.a.	10400		
5	925	2	D1	ICCREA BANCA IMPRESA S.p.a.	24		
5	925	4	AREA URBANA	HYDROWATT LOMBARDIA S.r.l.		12343	
9	435	1	C1	C.V.M. Soc. Coop.	34,71	56mq/55mq	
9	435	2	C1	C.V.M. Soc. Coop.	83,67	60mq/66mq	
5	928	1	D1	TECNOGARDEN SERVICE S.r.l.	7294		
9	195		SEMIN ARB 1	C.V.M. Soc. Coop.	9,30/9,30	2402	
9	941		SEMIN ARB 2	C.V.M. Soc. Coop.	3,70/3,70	955	
5	14		SEMIN ARB 1	DE SANTIS ANTONIO	6,72/7,84	2170	
13	230		SEMIN ARB 1	LUSOOR S.r.l.	7,99/9,33	2580	
5	706		SEMIN ARB 4	GS IMMOBILIARE S.r.l.	0,13/0,23	100	
5	707		SEMIN ARB 4	GS IMMOBILIARE S.r.l.	1,29/2,32	998	
5	709		SEMIN ARB 2	GS IMMOBILIARE S.r.l.	9,09/9,09	2346	
9	397		SEMIN ARB 2	SEKO S.p.a.	2760	2760	
9	1022		SEMIN ARB 1	SEKO S.p.a.	1425	1425	
9	1000		D1	EDA INDUSTRIES S.p.a.	4258		
5	793		SEMIN ARB 1	F.A.R.A.M. S.r.l.	0,90/1,05	291	
5	796		SEMIN ARB 4	F.A.R.A.M. S.r.l.	2,37/4,27	1838	
5	747		SEMIN ARB 4	NUOVA DORE' S.r.l.	0,08/0,14	59	
5	751		SEMIN ARB 4	NUOVA DORE' S.r.l.	2,57/4,63	1994	
5	341		SEMIN ARB 4	ROSSI BUS S.p.a.	13,21/23,78	10234	
13	229		SEMIN ARB 1	LUSOOR S.r.l.	7,99/9,33	2580	

**CONSORZIO PER LO SVILUPPO INDUSTRIALE DELLA PROVINCIA DI RIETI
 PROPRIETA' AL 27/10/2020**

COMUNE DI FARA IN SABINA

FOGLIO	MAPPALE	SUB	CATEG.	SUPERFICIARIO	RENDITA R.D./R.A.	SUPERFICIE CONS - CAT
18	185		D1		44	
18	535		D7		3392	
18	548		AREA URBANA			30
26	2		SEMIN 1		1,93/2,36	830
26	4		SEMIN 1		1,32/1,14	295
26	57		SEMIN 1		17,15/12,86	3320
26	58		SEMIN 2		1,01/0,76	195
26	60		SEMIN 1		4,14/5,06	1780
39	739		SEMIN 1		4,73/5,78	2035
39	742		SEMIN 1		0,46/0,57	200
26	268		SEMIN 1		0,55/0,67	235
26	269		INCULTO			55
26	270		INCULTO			45
26	271		SEMIN 1		0,02/0,03	10
39	736		SEMIN 1		4,26/5,21	1835
39	737		SEMIN 1		0,23/0,28	100
39	650		ULIVETO 4			1034
39	651		ULIVETO 4			4
39	653		ULIVETO 4			279
39	654		SEMIN 1			141
39	661		ULIVETO 4			2
39	689		SEMIN 1			1753
39	691		SEMIN 1			557
39	704		SEMIN 1			732
39	705		SEMIN 1			3916
38	177		SEMIN 2			245
38	181		SEMIN 2			420
38	220		RILIEV STRAD			105
38	242		SEMIN 2			5290
38	243		SEMIN 2			205
38	244		SEMIN 2			130
38	245		SEMIN 2			245
38	246		SEMIN 2			150
38	247		SEMIN 2			45
38	248		SEMIN 2			30
38	250		SEMIN 2			6145
38	252		SEMIN 2			915
38	255		SEMIN 2			435
38	256		SEMIN 2			270
38	257		SEMIN 2			40
38	259		SEMIN 2			10
38	261		SEMIN 2			320
38	263		SEMIN 2			573
38	265		SEMIN 2			205
38	266		SEMIN 2			35
38	274		SEMIN 2			365
39	732		SEMIN 1			5943
39	733		SEMIN 1			9110
26	267		SEMIN 1			5
26	272		SEMIN 1			398
26	273		SEMIN 1			374
26	275		SEMIN 1			503

**CONSORZIO PER LO SVILUPPO INDUSTRIALE DELLA PROVINCIA DI RIETI
 PROPRIETA' AL 27/10/2020**

FOGLIO	MAPPALE	SUB	CAT. G.	SUPERFICIARIO	RENDITA R.D./R.A.	SUPERFICIE CONS - CAT.
26	276		SEM13			63
26	277		SEM13			70
26	279		SEM11			42
26	281		SEM11			1348
26	282		SEM13			896
26	283		SEM11			65
26	284		SEM11			65
26	285		SEM13			31
26	286		SEM13			10
26	287		SEM11			5
26	289		SEM11			927
26	290		SEM13			120
26	291		SEM13			486
26	293		SEM11			1040
26	294		SEM11			1020
26	295		SEM11			240
38	282		SEM12			5
38	284		SEM12			20
38	285		SEM12			16930
38	293		SEM12			120
38	297		SEM12			250
38	319		SEM12			74
38	323		SEM12			637
38	324		SEM11			124
38	325		SEM12			14314
26	304		SEM11			1320
38	349		SEM12			595
38	352		SEM12			405
38	354		SEM12			596
38	356		SEM11			1215
38	357		SEM12			872
39	713		D1		44	
39	308	1	D9	JONATHAN S.r.l.	14872	
38	308	2	D1	JONATHAN S.r.l.	720	
38	309	2	D1	ALBA LEASING S.P.A.	6080	
38	340	1	C18	MADE IMMOBILIARE S.r.l.	778,82	52mq/62mq
38	340	2	C18	MADE IMMOBILIARE S.r.l.	614,07	41mq/48mq
38	309	1	D7	ALBA LEASING S.P.A.	45164	
38	340	3	C18	MADE IMMOBILIARE S.r.l.	2665,95	178MQ/212 MQ
38	340	6	A2	MADE IMMOBILIARE S.r.l.	662,36	5 VANI/203 MQ
38	343	1	D7	CREDEM LEASING S.P.A.	29500	
38	345	2	D1	MENERVA fondo di investimento alternativo immobiliare riservato	72	
38	345	3	D1	MENERVA fondo di investimento alternativo immobiliare riservato	12	

CONSORZIO PER LO SVILUPPO INDUSTRIALE DELLA PROVINCIA DI RIETI
 PROPRIETA' AL 27/10/2020

FOGLIO	MAPPALE	SUB	CATEG.	SUPERFICIARIO	RENDITA R.D./R.A.	SUPERFICIE CONS - CAT
38	345	4	D3	MINERVA fondo di investimento alternativo immobiliare riservato	136	
38	345	5	D1	MINERVA fondo di investimento alternativo immobiliare riservato	72	
38	345	6	D1	MINERVA fondo di investimento alternativo immobiliare riservato	12	
38	362	2	D7	MINERVA fondo di investimento alternativo immobiliare riservato	543211,14	
38	362	3	D7	MINERVA fondo di investimento alternativo immobiliare riservato	58095,38	
38	362	4	D7	MINERVA fondo di investimento alternativo immobiliare riservato	28,5	
38	362	5	D7	MINERVA fondo di investimento alternativo immobiliare riservato	105	
38	362	6	STRICO SOLA	MINERVA fondo di investimento alternativo immobiliare riservato	2148	
38	362	7	STRICO SOLA	MINERVA fondo di investimento alternativo immobiliare riservato		8610
38	362	8	STRICO SOLA	MINERVA fondo di investimento alternativo immobiliare riservato		51653
39	752		ARA URBANA	MADE IMMOBILIARE S.r.l.		4284
38	362	9	D7	MINERVA fondo di investimento alternativo immobiliare riservato	72	
38	362	10	D7	MINERVA fondo di investimento alternativo immobiliare riservato	62	
38	371		D3	MADE IMMOBILIARE S.r.l.	4507	
38	372			MADE IMMOBILIARE S.r.l.		
38	378	2	D1	VAILOG S.R.L.	160,60	
38	378	3	D1	VAILOG S.R.L.	20,00	
38	378	4	D1	VAILOG S.R.L.	60,00	
38	379	2	D7	VAILOG S.R.L.	7608,80	
38	379	3	D8	VAILOG S.R.L.	154	
38	379	4	STRICO SOLA	VAILOG S.R.L.		17135

**CONSORZIO PER LO SVILUPPO INDUSTRIALE DELLA PROVINCIA DI RIETI
 PROPRIETA' AL 27/10/2020**

FOGLIO	MAPPALE	SUB	CATEG.	SUPERFICARIO	RENDITA R.D./R.A.	SUPERFICIE CONS - CAT
38	379	6	D7	VAILOG S.R.L.	32,90	
26	323		D1	VAILOG S.R.L.	100	
26	324	1	D1	VAILOG S.R.L.	12	
26	324	2	D1	VAILOG S.R.L.	56	
38	379	7	D7	VAILOG S.R.L.	136130,36	
26	330	1	D7	VAILOG S.R.L.	71402,50	
26	330	2	D7	VAILOG S.R.L.	3048	
26	330	3	STRICO SOLA	VAILOG S.R.L.		508
26	330	4	STRICO SOLA	VAILOG S.R.L.		8680
25	162		OLIVETO 1	PARCO INDUSTRIALE DELLA SABINA S.p.a.		600
26	61		SEMIN 1	PARCO INDUSTRIALE DELLA SABINA S.p.a.		185
26	78		SEMIN 1	PARCO INDUSTRIALE DELLA SABINA S.p.a.		135
26	79		SEMIN 1	PARCO INDUSTRIALE DELLA SABINA S.p.a.		80
26	81		SEMIN 1	PARCO INDUSTRIALE DELLA SABINA S.p.a.		455
26	87		SEMIN 1	PARCO INDUSTRIALE DELLA SABINA S.p.a.		7020
25	348		OLIVETO 1	PARCO INDUSTRIALE DELLA SABINA S.p.a.		5093
25	350		OLIVETO 1	PARCO INDUSTRIALE DELLA SABINA S.p.a.		7443
26	216		SEMIN 1	PARCO INDUSTRIALE DELLA SABINA S.p.a.		8274
26		AA	OLIVETO 1	PARCO INDUSTRIALE DELLA SABINA S.p.a.		9126
	227	AB	PASCOLO	PARCO INDUSTRIALE DELLA SABINA S.p.a.		1505
39	701		SEMIN 1	MADE IMMOBILIARE S.r.l.		809
39	688		SEMIN 1	TECHBAU S.p.a.		3724
39	692		SEMIN 1	TECHBAU S.p.a.		191
39	699		SEMIN 1	TECHBAU S.p.a.		3350
39	700		SEMIN 1	TECHBAU S.p.a.		10050

**CONSORZIO PER LO SVILUPPO INDUSTRIALE DELLA PROVINCIA DI RIETI
 PROPRIETA' AL 27/10/2020**

FOGLIO	MAPPALE	SUB	CATEG.	SUPERFICIARIO	RENDITA R.D./R.A.	SUPERFICIE CONS - CAT
39	690		SEMIN 1	PARCO INDUSTRIALE DELLA SABINA S.p.a.		475
39	695		SEMIN 1	PARCO INDUSTRIALE DELLA SABINA S.p.a.		6699
39	696		SEMIN 1	PARCO INDUSTRIALE DELLA SABINA S.p.a.		4561
39	697		SEMIN 1	PARCO INDUSTRIALE DELLA SABINA S.p.a.		9155
39	698		SEMIN 1	PARCO INDUSTRIALE DELLA SABINA S.p.a.		17620
39	703		SEMIN 1	PARCO INDUSTRIALE DELLA SABINA S.p.a.		10320
39	706		SEMIN 1	PARCO INDUSTRIALE DELLA SABINA S.p.a.		12368
38	152		SEMIN 2	TECHBAU S.p.a.		5065
38	155		SEMIN 2	PARCO INDUSTRIALE DELLA SABINA S.p.a.		11367
38	168		SEMIN 2	REALE COSIMO E BENVENUTO SERGIO		3099
38	169		SEMIN 2	CASA NEL VERDE PRIMAS r.l. - CLM A.S. DI CICCONE STEFANO E F.LLI		2983
38	170		SEMIN 2	FEMAC DI FRAOLI E C SOC. IN ACC. SEMPL.		3967
38	162		SEMIN 2	PARCO INDUSTRIALE DELLA SABINA S.p.a.		23550
38	163		SEMIN 2	PARCO INDUSTRIALE DELLA SABINA S.p.a.		9198
38	165		SEMIN 2	PARCO INDUSTRIALE DELLA SABINA S.p.a.		55
38	166		SEMIN 2	PARCO INDUSTRIALE DELLA SABINA S.p.a.		130

CONSORZIO PER LO SVILUPPO INDUSTRIALE DELLA PROVINCIA DI RIETI
 PROPRIETA' AL 27/10/2020

FOGLIO	MAPPALE	SUB	CATEG.	SUPERFICIARIO	RENDITA R.D./R.A.	SUPERFICIE CONS - CAT
38	167		SEMIN 2	PARCO INDUSTRIALE DELLA SABINA S.p.a.		6900
38	172		SEMIN 2	PARCO INDUSTRIALE DELLA SABINA S.p.a.		7956
38	176		SEMIN 2	PARCO INDUSTRIALE DELLA SABINA S.p.a.		2076
38	187		SEMIN 2	PARCO INDUSTRIALE DELLA SABINA S.p.a.		1740
38	196		SEMIN 2	PARCO INDUSTRIALE DELLA SABINA S.p.a.		870
38	198		SEMIN 2	PARCO INDUSTRIALE DELLA SABINA S.p.a.		617
26	36		SEMIN 2	PARCO INDUSTRIALE DELLA SABINA S.p.a.		8500
26	38		SEMIN 2	PARCO INDUSTRIALE DELLA SABINA S.p.a.		3135
26	56		SEMIN 2	PARCO INDUSTRIALE DELLA SABINA S.p.a.		3320
26	59		SEMIN 2	PARCO INDUSTRIALE DELLA SABINA S.p.a.		3195
38	218		SEMIN 2	FEMAC DI FRAIOLE C' SOC. IN ACC. SEMPL.		40
39	647		SEMIN 2	TECHBAU S.p.a.		405
38	178		SEMIN 2	PARCO INDUSTRIALE DELLA SABINA S.p.a.		358
38	180		SEMIN 2	PARCO INDUSTRIALE DELLA SABINA S.p.a.		1610
38	183		SEMIN 2	PARCO INDUSTRIALE DELLA SABINA S.p.a.		2883
38	204		SEMIN 2	PARCO INDUSTRIALE DELLA SABINA S.p.a.		3662

**CONSORZIO PER LO SVILUPPO INDUSTRIALE DELLA PROVINCIA DI RIETI
 PROPRIETA' AL 27/10/2020**

FOGLIO	MAPPALE	SUB	CATEG.	SUPERFICIARIO	RENDITA R.D./R.A.	SUPERFICIE CONS - CAT
38	206		SEMIV 2	PARCO INDUSTRIALE DELLA SABINA S.p.a.		3492
38	276		SEMIV 2	G.I.R. TELECOMUNICAZION I S.R.L.		2
38	249		SEMIV 2	PARCO INDUSTRIALE DELLA SABINA S.p.a.		2155
38	251		SEMIV 2	PARCO INDUSTRIALE DELLA SABINA S.p.a.		1035
38	253		SEMIV 2	PARCO INDUSTRIALE DELLA SABINA S.p.a.		290
38	254		SEMIV 2	PARCO INDUSTRIALE DELLA SABINA S.p.a.		215
38	258		SEMIV 2	PARCO INDUSTRIALE DELLA SABINA S.p.a.		45
38	260		SEMIV 2	PARCO INDUSTRIALE DELLA SABINA S.p.a.		4663
38	262		SEMIV 2	PARCO INDUSTRIALE DELLA SABINA S.p.a.		500
38	264		SEMIV 2	PARCO INDUSTRIALE DELLA SABINA S.p.a.		215
39	734		SEMIV 3	PARCO INDUSTRIALE DELLA SABINA S.p.a.		24900
26	264		SEMIV 3	PARCO INDUSTRIALE DELLA SABINA S.p.a.		980
26	266		SEMIV 3	PARCO INDUSTRIALE DELLA SABINA S.p.a.		1075
26	278		SEMIV 3	PARCO INDUSTRIALE DELLA SABINA S.p.a.		105
26	280		SEMIV 3	PARCO INDUSTRIALE DELLA SABINA S.p.a.		74911

**CONSORZIO PER LO SVILUPPO INDUSTRIALE DELLA PROVINCIA DI RIETI
 PROPRIETA' AL 27/10/2020**

FOGLIO	MAPPALE	SUB	CATEG.	SUPERFICIARIO	RENDITA R.D./R.A.	SUPERFICIE CONS - CAT
26	288		SEMIV 1	PARCO INDUSTRIALE DELLA SABINA S.p.a.		956
38	288		SEMIV 2	VAILOG S.R.L.		420
38	296		SEMIV 2	VAILOG S.R.L.		4285
38	279		SEMIV 2	PARCO INDUSTRIALE DELLA SABINA S.p.a.		93
38	281		SEMIV 2	PARCO INDUSTRIALE DELLA SABINA S.p.a.		1401
38	287		SEMIV 2	PARCO INDUSTRIALE DELLA SABINA S.p.a.		22220
38	289		SEMIV 2	PARCO INDUSTRIALE DELLA SABINA S.p.a.		12385
38	291		SEMIV 2	PARCO INDUSTRIALE DELLA SABINA S.p.a.		2040
38	292		SEMIV 2	PARCO INDUSTRIALE DELLA SABINA S.p.a.		540
38	294		SEMIV 2	PARCO INDUSTRIALE DELLA SABINA S.p.a.		35
38	298		SEMIV 2	PARCO INDUSTRIALE DELLA SABINA S.p.a.		700
38	300		SEMIV 2	PARCO INDUSTRIALE DELLA SABINA S.p.a.		3
38	301		SEMIV 2	PARCO INDUSTRIALE DELLA SABINA S.p.a.		2103
38	302		SEMIV 2	PARCO INDUSTRIALE DELLA SABINA S.p.a.		145
38	303		SEMIV 2	PARCO INDUSTRIALE DELLA SABINA S.p.a.		2
38	312		SEMIV 1	SERECO S.r.l.		2335
38	313		SEMIV 2	SERECO S.r.l.		133
38	317		SEMIV 2	SERECO S.r.l.		235
38	328		SEMIV 2	SERECO S.r.l.		1330
38	330		SEMIV 2	SERECO S.r.l.		746

**CONSORZIO PER LO SVILUPPO INDUSTRIALE DELLA PROVINCIA DI RIETI
 PROPRIETA' AL 27/10/2020**

FOGLIO	MAPPALE	SUB	CATEG.	SUPERFICILARIO	RENDITA R.D./R.A.	SUPERFICIE CONS - CAT
38	332		SEMIN 2	SERECO S.r.l.		18890
38	335		SEMIN 2	SERECO S.r.l.		140
38	333		SEMIN 2	PARCO INDUSTRIALE DELLA SABINA S.p.a.		2483
38	334		SEMIN 2	PARCO INDUSTRIALE DELLA SABINA S.p.a.		2441
38	337		SELT STRAD	PARCO INDUSTRIALE DELLA SABINA S.p.a.		23
38	339		SEMIN 2	PARCO INDUSTRIALE DELLA SABINA S.p.a.		1470
38	219		SEMIN 2	G.I.R. TELECOMUNICAZION I S.R.L.		5
26	300		SEMIN 1	PARCO INDUSTRIALE DELLA SABINA S.p.a.		1130
38	346		SEMIN 1	TECHBAU S.p.a.		28410
38	347		SEMIN 2	TECHBAU S.p.a.		12800
39	750		SEMIN 1	TECHBAU S.p.a.		13305
39	749		SEMIN 1	TECHBAU S.p.a.		42670
26	305		SEMIN 2	PARCO INDUSTRIALE DELLA SABINA S.p.a.		205
38	348		SEMIN 2	PARCO INDUSTRIALE DELLA SABINA S.p.a.		10910
38	350		SEMIN 2	PARCO INDUSTRIALE DELLA SABINA S.p.a.		98665
38	355		SEMIN 1	PARCO INDUSTRIALE DELLA SABINA S.p.a.		32268
38	359		SEMIN 2	VAILOG S.R.L.		119
38	361		SEMIN 2	VAILOG S.R.L.		33480
26	308		SEMIN 3	LOGITALIA FONDO DI INVESTIMENTO ALTERNATIVO IMMOBILIARE		1657
26	311		SEMIN 3	LOGITALIA FONDO DI INVESTIMENTO ALTERNATIVO IMMOBILIARE		96191

CONSORZIO PER LO SVILUPPO INDUSTRIALE DELLA PROVINCIA DI RIETI
 PROPRIETA' AL 27/10/2020

FOGLIO	MAPPALE	SUB	CATEG.	SUPERFICILARIO	RENDITA R.D./R.A.	SUPERFICIE CONS - CAT
26	307		SEMIN 3	LOGITALIA FONDO DI INVESTIMENTO ALTERNATIVO IMMOBILIARE		27563
26	312		SEMIN 3	LOGITALIA FONDO DI INVESTIMENTO ALTERNATIVO IMMOBILIARE		49656
26	306		SEMIN 3	PARCO INDUSTRIALE DELLA SABINA S.p.a.		49626
26	309		SEMIN 3	PARCO INDUSTRIALE DELLA SABINA S.p.a.		1373
26	310		SEMIN 3	PARCO INDUSTRIALE DELLA SABINA S.p.a.		47443
25	401		SEMIN 1	LOGITALIA FONDO DI INVESTIMENTO ALTERNATIVO IMMOBILIARE		2376
25	400		SEMIN 1	PARCO INDUSTRIALE DELLA SABINA S.p.a.		247668
38	320		RELI/STRAD	SERECO S.r.l.		325
38	321		RELI/STRAD	SERECO S.r.l.		27
38	336		RELI/STRAD	SERECO S.r.l.		135
38	364		SEMIN 2	G.I.R. TELECOMUNICAZION I S.R.L.		85
38	366		SEMIN 2	G.I.R. TELECOMUNICAZION I S.R.L.		75
38	367		SEMIN 2	G.I.R. TELECOMUNICAZION I S.R.L.		2035
38	369		SEMIN 2	G.I.R. TELECOMUNICAZION I S.R.L.		35538
38	368		SEMIN 2	PARCO INDUSTRIALE DELLA SABINA S.p.a.		567
38	370		SEMIN 2	MADE IMMOBILIARI S.r.l.		4523
26	315		SEMIN 1	VAILOG S.R.L.		10478
26	316		SEMIN 1	PARCO INDUSTRIALE DELLA SABINA S.p.a.		3336

IMMOBILI CEDUTI A GESTORE ATO 3 RIETI

COMUNE	FOGLIO	MAPPALE	SUB	CATEG.	SUPERFICI ARIO	RENDITA	SUPERFICI E CONS - CAT	NOTE
RIETI	64	347		D7		179100	DEPURATORE	DEPURATORE
RIETI	14	462	2	E/3		6537,24		CAMPO PUZZI
CASIEL SANANGELO	26	1338	1	D7		2920		DEPURATORE

**CONSORZIO PER LO SVILUPPO INDUSTRIALE DELLA PROVINCIA DI RIETI
 PROPRIETA' AL 27/10/2020**

COMUNE DI FARA IN SABINA STRADE

	MAPPALE	SUB	CATEG.	SUPERFICIARIO	RENDITA R.D./R.A.	SUPERFICIE CONS - CAT
38	185		D/1		44	
18	535		D/7		3392	
18	548		AREA URBANA			30
26	2		SEMIN 3		1,93/2,36	830
26	4		SEMIN 2		1,52/1,14	295
26	57		SEMIN 2		17,15/12,86	3320
26	58		SEMIN 2		1,01/0,76	195
26	60		SEMIN 3		4,14/5,06	1780
39	739		SEMIN 3		4,73/5,78	2035
39	742		SEMIN 3		0,46/0,57	200
26	268		SEMIN 3		0,55/0,67	235
26	269		INCOLTO			55
26	270		INCOLTO			45
26	271		SEMIN 3		0,02/0,03	10
39	736		SEMIN 3		4,26/5,21	1835
39	737		SEMIN 3		0,23/0,28	100
39	650		ULIVETO 4			1034
39	651		ULIVETO 4			4
39	653		ULIVETO 4			279
39	654		SEMIN 3			141
39	661		ULIVETO 4			2
39	689		SEMIN 3			1753
39	691		SEMIN 3			557
39	704		SEMIN 3			732
39	705		SEMIN 3			3916
38	177		SEMIN 2			245
38	181		SEMIN 2			430
38	220		RELIT STRAD			105
38	242		SEMIN 2			5290
38	243		SEMIN 2			205
38	244		SEMIN 2			130
38	245		SEMIN 2			345
38	246		SEMIN 2			130
38	247		SEMIN 2			45
38	248		SEMIN 2			30
38	250		SEMIN 2			6145
38	252		SEMIN 2			915
38	255		SEMIN 2			435
38	256		SEMIN 2			270
38	257		SEMIN 2			40
38	259		SEMIN 2			10
38	261		SEMIN 2			320
38	263		SEMIN 2			575
38	265		SEMIN 2			205
38	266		SEMIN 2			35
38	274		SEMIN 2			365
39	732		SEMIN 3			5943
39	733		SEMIN 3			9110
26	267		SEMIN 3			5
26	272		SEMIN 3			398
26	273		SEMIN 3			374
26	275		SEMIN 3			503

**CONSORZIO PER LO SVILUPPO INDUSTRIALE DELLA PROVINCIA DI RIETI
 PROPRIETA' AL 27/10/2020**

	MAPPALE	SUB	CATEG.	SUPERFICIARIO	RENDITA R.D./R.A.	SUPERFICIE CONS - CAT
26	276		SEMIN 3			63
26	277		SEMIN 3			70
26	279		SEMIN 3			42
26	281		SEMIN 3			1348
26	282		SEMIN 3			896
26	283		SEMIN 3			65
26	284		SEMIN 3			65
26	285		SEMIN 3			31
26	286		SEMIN 3			10
26	287		SEMIN 3			5
26	289		SEMIN 3			927
26	290		SEMIN 3			120
26	291		SEMIN 3			486
26	293		SEMIN 3			1040
26	294		SEMIN 3			1020
26	295		SEMIN 3			240
38	282		SEMIN 2			5
38	284		SEMIN 2			20
38	285		SEMIN 2			16930
38	293		SEMIN 2			120
38	297		SEMIN 2			250
38	319		SEMIN 2			74
38	323		SEMIN 2			637
38	324		SEMIN 2			124
38	325		SEMIN 2			14314
26	304		SEMIN 3			1320
38	349		SEMIN 2			595
38	352		SEMIN 2			405
38	354		SEMIN 2			596
38	356		SEMIN 2			1215
38	357		SEMIN 2			872
39	713		D/1		44	

REGIONE LAZIO - PROVINCIA DI RIETI



CONSORZIO PER LO SVILUPPO INDUSTRIALE DELLA PROVINCIA DI RIETI

VIABILITA' AGGLOMERATO INDUSTRIALE RIETI-CITTADUCALE

OGGETTO: INTEGRAZIONE E ELABORAZIONE N. 28/08 DEL 07/11/08

ALEGATO ALLA DELIBERAZIONE DI C.C.A. N. 188/15 DEL 18/09/15

DATA: 15/09/2015

UFFICIO TECNICO

SCALA: 1:5.000

LEGENDA

--- Limite Agglomerato

--- Strade in carico al Consorzio per lo Sviluppo Industriale della Provincia di Rieti

--- Limite Comunale

① Via dell'Electronica

② Via Donatori di Sangue

③ Via delle Scienze

④ Via delle Industrie (Chiesarola)

⑤ Via della Chimica

⑥ Via B. Graziani

⑦ Via della Meccanica

⑧ Via E.Greco

⑨ Via F. M. Malfatti

⑩ Via della Genetica

⑪ Via della Chimica (Rief)

⑫ Via Maestri del Lavoro

⑬ Strada interna ex Schwarzenbach

⑭ Traversa Interna Via Benito Graziani

⑮ Rotatoria

⑯ Traversa Interna ss Salaria

⑰ Parallela via dell'Electronica

⑱ Via L. Baroni

⑲ Via J. F. Kennedy

⑳ Via Fornaro



SCALA 1:5.000

CONSORZIO ROMA LATINA
Immobili

Visura per soggetto

Situazione degli atti informatizzati al 17/06/2019

Data: 17/06/2019 - Ora: 13.48.48

Segue

Visura n.: T192416 Pag: 1

Dati della richiesta	Denominazione: CONSORZIO PER LO SVILUPPO INDUSTRIALE ROMA- LATINA - ENTE DI DIRITTO PUBBLICO (ART.21 LEGGE 29.7.1957 N.634 - D. P. R. 13.6.1966 N.562)	
Soggetto individuato	Terreni e Fabbricati siti in tutta la provincia di LATINA CONSORZIO PER LO SVILUPPO INDUSTRIALE ROMA- LATINA - ENTE DI DIRITTO PUBBLICO (ART.21 LEGGE 29.7.1957 N.634 - D. P. R. 13.6.1966 N.562) con sede in LATINA C. F.: 00242200590	

1. Immobili siti nel Comune di APRILIA(Codice A341) - Catasto dei Terreni

N.	DATI IDENTIFICATIVI			DATI DI CLASSAMENTO				ALTRE INFORMAZIONI					
	Foglio	Particella	Sub	Porz	Qualità Classe	Superficie(m²)	Deduz.	Reddito	Dati derivanti da	Dati ulteriori			
1	121	289		-	VIGNETO	1		ha are ca 01 87	F5	Dominicale Euro 6,23	Agrario Euro 1,93	FRAZIONAMENTO del 22/10/2004 protocollo n. 170194275 in atti dal 22/10/2004 (n. 194275.1/2004)	Riserve Annotazione

Immobile 1: Riserve: I Atti passaggi intermedi non esistenti

Annotazione: sr

Intestazione degli immobili indicati al n. 1

N.	DATI ANAGRAFICI	CODICE FISCALE	DIRITTI E ONERI REALI
1	CONSORZIO PER LO SVILUPPO INDUSTRIALE ROMA- LATINA - ENTE DI DIRITTO PUBBLICO (ART.21 LEGGE 29.7.1957 N.634 - D. P. R. 13.6.1966 N.562) con sede in LATINA	00242200590*	(1) Proprietà per 10/12
2	VICCARO Marika nata a APRILIA il 18/01/1989	VCCMRK89A58A341H*	(1) Proprietà per 1/12
3	VICCARO Massimiliano nato a LATINA il 30/08/1972	VCCMSM72M30E472P*	(1) Proprietà per 1/12
DATI DERIVANTI DA			
ISTRUMENTO (ATTO PUBBLICO) del 27/10/2004 Nota presentata con Modello Unico in atti dal 18/11/2004 Repertorio n.: 134439 Rogante: VALENTE VINCENZO Sede: APRILIA Registrazione: Sede: CESSIONE DI DIRITTI REALI A TITOLO GRATUITO (n. 19013.1/2004)			

Unità immobiliari n. 1

Tributi erariali: Euro 0,90

Visura per soggetto

Situazione degli atti informatizzati al 17/06/2019

Data: 17/06/2019 - Ora: 13.48.48

Fine

Visura n.: T192416 Pag: 2

Visura telematica

* Codice Fiscale Validato in Anagrafe Tributaria



Direzione Provinciale di Latina
Ufficio Provinciale - Territorio
Servizi Catastali

Visura per soggetto

Situazione degli atti informatizzati al 17/06/2019

Data: 17/06/2019 - Ora: 13.47.09

Segue

Visura n.: T191988 Pag: 1

Dati della richiesta	Denominazione: CONSORZIO PER LO SVILUPPO INDUSTRIALE ROMA-LATINA - ENTE DI DIRITTO PUBBLICO	
Soggetto individuato	Terreni e Fabbricati siti in tutta la provincia di LATINA CONSORZIO PER LO SVILUPPO INDUSTRIALE ROMA- LATINA - ENTE DI DIRITTO PUBBLICO con sede in LATINA C.F.: 00242200590	

1. Unità Immobiliari site nel Comune di APRILIA(Codice A341) - Catasto dei Fabbricati

N.	DATI IDENTIFICATIVI				DATI DI CLASSAMENTO				ALTRE INFORMAZIONI				
	Sezione Urbana	Foglio	Particella	Sub	Zona Cens.	Micro Zona	Categoria	Classe	Consistenza	Superficie Catastale	Rendita	Indirizzo Dati derivanti da	Dati ulteriori
1		43	2012	1			E/3				Euro 9.880,00	VIA DELLA PIANA SNC piano: T-1: VARIAZIONE NEL CLASSAMENTO del 31/07/2018 protocollo n. LT0090381 in atti dal 31/07/2018 VARIAZIONE DI CLASSAMENTO (n. 28972.1/2018)	Annotazione
2		43	2012	2			E/3				Euro 4.118,00	VIA DELLA PIANA SNC piano: T: VARIAZIONE NEL CLASSAMENTO del 31/07/2018 protocollo n. LT0090381 in atti dal 31/07/2018 VARIAZIONE DI CLASSAMENTO (n. 28972.1/2018)	Annotazione

Immobile 1: Annotazione: classamento e rendita non rettificati entro dodici mesi dalla data di iscrizione in atti della dichiarazione (d.m. 701/94)

Immobile 2: Annotazione: classamento e rendita non rettificati entro dodici mesi dalla data di iscrizione in atti della dichiarazione (d.m. 701/94)

Totale: Rendita: Euro 13.998,00



Direzione Provinciale di Latina
Ufficio Provinciale - Territorio

Servizi Catastrali immobili indicati al n. 1

Visura per soggetto

Situazione degli atti informatizzati al 17/06/2019

Data: 17/06/2019 - Ora: 13.47.09

Fine

Visura n.: T191988 Pag: 2

N.	DATI ANAGRAFICI	CODICE FISCALE	DIRITTI ONERI REALI
1	CONSORZIO PER LO SVILUPPO INDUSTRIALE ROMA - LATINA - ENTE DI DIRITTO PUBBLICO con Unità in sede in LATINA-2	00242200590*	(1) Proprietà per 1/1 Tributi erariali: Euro 0,90

Visura telematica

* Codice Fiscale Validato in Anagrafe Tributaria

Visura per soggetto

Situazione degli atti informatizzati al 17/06/2019

Data: 17/06/2019 - Ora: 13.55.08

Segue

Visura n.: T194063 Pag: 1

Dati della richiesta	Denominazione: CONSORZIO PER LO SVILUPPO INDUSTRIALE ROMA LATINA ENTE DI DIRITTO PUBBLICO	
Soggetto individuato	Terreni e Fabbricati siti in tutta la provincia di LATINA CONSORZIO PER LO SVILUPPO INDUSTRIALE ROMA LATINA ENTE DI DIRITTO PUBBLICO con sede in LATINA C. F.: 00242200590	

1. Immobili siti nel Comune di APRILIA(Codice A341) - Catasto dei Terreni

N.	DATI IDENTIFICATIVI			DATI DI CLASSAMENTO					ALTRE INFORMAZIONI		
	Foglio	Particella	Sub	Porz	Qualità Classe	Superficie(m ²) ha are ca	Deduz.	Reddito Dominicale	Reddito Agrario	Dati derivanti da	Dati ulteriori
1	103	722		-	VIGNETO	46 91	F5	Euro 156,26	Euro 48,45	VARIAZIONE D'UFFICIO del 20/10/2004 protocollo n. LT0201901 in atti dal 20/10/2004 A.G.G. TO 194257/04 (n. 194257.1/2004)	Riserve Annotazione
2	121	310		-	VIGNETO	20 93	F5	Euro 69,72	Euro 21,62	VARIAZIONE D'UFFICIO del 22/10/2004 protocollo n. LT0204819 in atti dal 22/10/2004 A.G.G. TO 194275/04 (n. 194275.1/2004)	Annotazione
3	121	312		-	VIGNETO	24 62	F5	Euro 82,01	Euro 25,43	VARIAZIONE D'UFFICIO del 22/10/2004 protocollo n. LT0204819 in atti dal 22/10/2004 A.G.G. TO 194275/04 (n. 194275.1/2004)	Annotazione

Immobile 1: Riserve: I Atti passaggi intermedi non esistenti

Annotazione: atto di agg.to non conforme all'art.1 comma 8 del d.m. 701/94

Immobile 2: Annotazione: atto di agg.to non conforme all'art.1 comma 8 del d.m.701/94

Immobile 3: Annotazione: atto di agg.to non conforme all'art.1 comma 8 del d.m.701/94

Totale: Superficie 92,46 Redditi: Dominicale Euro 307,99 Agrario Euro 95,50



Direzione Provinciale di Latina
Ufficio Provinciale - Territorio

Servizi Catastali immobili indicati al n. 1

Visura per soggetto

Situazione degli atti informatizzati al 17/06/2019

Data: 17/06/2019 - Ora: 13.55.08

Fine

Visura n.: T194063 Pag: 2

N.	DATI ANAGRAFICI	CODICE FISCALE	DIRITTI ONERI REALI
1	CONSORZIO PER LO SVILUPPO INDUSTRIALE ROMA LATINA ENTE DI DIRITTO PUBBLICO con sede in LATINA	00242200590*	(1) Proprietà per 1/1
DATI DERIVANTI DA			
VOLTURA D'UFFICIO del 27/10/2004 protocollo n. LT0235396 Voltura in atti dal 12/09/2008 Repertorio n.: 134439 Rogante: VINCENZO VALENTE Sede: APRILIA Registrazione: Sede: CESSIONE DI DIRITTI REALI A TIT GRATUITO (n. 13954.1/2008)			

Unità immobiliari n. 3

Tributi erariali: Euro 0,90

Visura telematica

* Codice Fiscale Validato in Anagrafe Tributaria



Direzione Provinciale di Latina
Ufficio Provinciale - Territorio
Servizi Catastali

Visura per soggetto

Situazione degli atti informatizzati al 17/06/2019

Data: 17/06/2019 - Ora: 13.44.48

Segue

Visura n.: T191361 Pag: 1

Dati della richiesta	Denominazione: CONSORZIO PER LO SVILUPPO INDUSTRIALE ROMA-LATINA Terreni e Fabbricati siti in tutta la provincia di LATINA
Soggetto individuato	CONSORZIO PER LO SVILUPPO INDUSTRIALE ROMA-LATINA con sede in LATINA C.F.: 00242200590

1. Immobili siti nel Comune di CISTERNA DI LATINA(Codice C740) - Catasto dei Terreni

N.	DATI IDENTIFICATIVI				DATI DI CLASSAMENTO				ALTRE INFORMAZIONI			
	Foglio	Particella	Sub	Porz	Qualità Classe	Superficie(m ²) ha are ca	Deduz.	Reddito	Dati derivanti da	Dati ulteriori		
1	127	162		-	SEMINAT IVO	2	02 34	D5	Dominicale Euro 2,77	Agrario Euro 2,11	FRAZIONAMENTO del 12/02/2002 protocollo n. 259678 in atti dal 12/02/2002 (n. 613.1/2002)	

Intestazione degli immobili indicati al n. 1

N.	DATI ANAGRAFICI		CODICE FISCALE		DIRITTI ONERI REALI	
1	CONSORZIO PER LO SVILUPPO INDUSTRIALE ROMA-LATINA con sede in LATINA		00242200590*		(1) Proprietà, per 1/1	
DATI DERIVANTI DA			ISTRUMENTO (ATTO PUBBLICO) del 13/02/2003 Trascrizione in atti dal 10/03/2003 Repertorio n.: 1869 Rogante: ARSENI DANIELA Sede: LATINA Registrazione: Sede: CESSIONE DI DIRITTI REALI A TITOLO ONEROSO (n. 4144.1/2003)			

Visura per soggetto

Situazione degli atti informatizzati al 17/06/2019

Data: 17/06/2019 - Ora: 13.44.48
Visura n.: T191361 Pag: 2

Segue

2: **Sezioni catastali nel Comune di CISTERNA DI LATINA(Codice C740) - Catasto dei Terreni**

N.	DATI IDENTIFICATIVI			DATI DI CLASSAMENTO			ALTRE INFORMAZIONI			
	Foglio	Particella	Sub	Porz	Qualità Classe	Superficie(m²)	Deduz.	Reddito	Dati derivanti da	Dati ulteriori
1	127	146		-	SEMINAT IVO	05 06	D5	Dominicale Euro 5,98 Agrario Euro 4,57	FRAZIONAMENTO del 12/02/2002 protocollo n. 259678 in atti dal 12/02/2002 (n. 613.1/2002)	

Intestazione degli immobili indicati al n. 2

N.	DATI ANAGRAFICI		CODICE FISCALE	DIRITTE ONERI REALI
1	CONSORZIO PER LO SVILUPPO INDUSTRIALE ROMA-LATINA con sede in LATINA		00242200590*	(1) Proprietà per l/1
DATI DERIVANTI DA ISTRUMENTO (ATTO PUBBLICO) del 13/02/2003 Trascrizione in atti dal 10/03/2003 Repertorio n.: 1869 Rogante: ARSENI DANIELA Sede: LATINA Registrazione: Sede: CESSIONE DI DIRITTI REALI A TITOLO ONEROSO (n. 4145.1/2003)				

3. Immobili siti nel Comune di CISTERNA DI LATINA(Codice C740) - Catasto dei Terreni

N.	DATI IDENTIFICATIVI			DATI DI CLASSAMENTO			ALTRE INFORMAZIONI			
	Foglio	Particella	Sub	Porz	Qualità Classe	Superficie(m²)	Deduz.	Reddito	Dati derivanti da	Dati ulteriori
1	127	9		-	SEMINAT IVO	06 10	D5	Dominicale Euro 7,21 Agrario Euro 5,51	FRAZIONAMENTO del 11/01/1977 in atti dal 31/12/1977 (n. 5776)	
2	127	132		-	FRUTTETO	06 20	D5	Euro 22,22 Euro 7,84	FRAZIONAMENTO del 12/02/2002 protocollo n. 259678 in atti dal 12/02/2002 (n. 613.1/2002)	

Totale: Superficie 12,30 Redditi: Dominicale Euro 29,43 Agrario Euro 13,35

Visura per soggetto

Situazione degli atti informatizzati al 17/06/2019

Data: 17/06/2019 - Ora: 13.44.48

Segue

Visura n.: T191361 Pag: 3

N.	DATI ANAGRAFICI	CODICE FISCALE	DIRITTI E ONERI REALI
1	CONSORZIO PER LO SVILUPPO INDUSTRIALE ROMA-LATINA con sede in LATINA	00242200590*	(1) Proprietà per 1/1
DATI DERIVANTI DA ISTRUMENTO (ATTO PUBBLICO) del 13/02/2003 Trascrizione in atti dal 10/03/2003 Repertorio n.: 1869 Rogante: ARSENI DANIELA Sede: LATINA Registrazione: Sede: CESSIONE DI DIRITTI REALI A TITOLO ONEROSO (n. 4147.1/2003)			

4. Immobili siti nel Comune di CISTERNA DI LATINA(Codice C740) - Catasto dei Terreni

N.	DATI IDENTIFICATIVI	DATI DI CLASSAMENTO				ALTRE INFORMAZIONI						
	Foglio	Particella	Sub	Porz	Qualità Classe	Superficie(m ²) ha are ca	Deduz.	Reddito	Dati derivanti da	Dati ulteriori		
1	127	166		-	SEMINAT IVO	2	01 01	D5	Dominicale Euro 1,19	Agrario Euro 0,91	FRAZIONAMENTO del 12/02/2002 protocollo n. 259678 in atti dal 12/02/2002 (n. 613.1/2002)	

Intestazione degli immobili indicati al n. 4

N.	DATI ANAGRAFICI	CODICE FISCALE	DIRITTI E ONERI REALI
1	CONSORZIO PER LO SVILUPPO INDUSTRIALE ROMA-LATINA con sede in LATINA	00242200590*	(1) Proprietà per 1/1
DATI DERIVANTI DA ISTRUMENTO (ATTO PUBBLICO) del 13/02/2003 Trascrizione in atti dal 10/03/2003 Repertorio n.: 1869 Rogante: ARSENI DANIELA Sede: LATINA Registrazione: Sede: CESSIONE DI DIRITTI REALI A TITOLO ONEROSO (n. 4148.1/2003)			

Visura per soggetto

Situazione degli atti informatizzati al 17/06/2019

Seminativi nel Comune di CISTERNA DI LATINA(Codice C740) - Catasto dei Terreni

Data: 17/06/2019 - Ora: 13.44.48

Visura n.: T191361 Pag: 4

Segue

N.	DATI IDENTIFICATIVI			DATI DI CLASSAMENTO				ALTRE INFORMAZIONI		
	Foglio	Particella	Sub	Porz	Qualità Classe	Superficie(m ²) ha are ca	Deduz.	Redditore	Dati derivanti da	Dati ulteriori
1	19	624		-	SEMINAT IVO	02 00	D5	Dominicale Euro 2,37 Agrario Euro 1,81	FRAZIONAMENTO del 30/01/2002 protocollo n. 259662 in atti dal 30/01/2002 (n. 260.1/2002)	
2	127	126		-	SEMINAT IVO	06 94	D5	Euro 8,21 Euro 6,27	FRAZIONAMENTO del 12/02/2002 protocollo n. 259678 in atti dal 12/02/2002 (n. 613.1/2002)	
3	127	128		-	BOSCO ALTO	04 94	D5	Euro 0,20 Euro 0,03	FRAZIONAMENTO del 12/02/2002 protocollo n. 259678 in atti dal 12/02/2002 (n. 613.1/2002)	
4	127	144		-	SEMINAT IVO	03 20	D5	Euro 3,78 Euro 2,89	FRAZIONAMENTO del 12/02/2002 protocollo n. 259678 in atti dal 12/02/2002 (n. 613.1/2002)	

Totale: Superficie 17,08 Redditi: Dominicale Euro 14,56 Agrario Euro 11,00

Intestazione degli immobili indicati al n. 5

N.	DATI ANAGRAFICI		CODICE FISCALE	DIRITTI E ONERI REALI
	CONSORZIO PER LO SVILUPPO INDUSTRIALE ROMA-LATINA con sede in LATINA	ISTRUMENTO (ATTO PUBBLICO) del 13/02/2003 protocollo n. 128192 Voltura in atti dal 03/04/2003 Repertorio n.: 1869 Rogante: ARSENI Sede: LATINA Registrazione: UR Sede: LATINA n. 1227 del 27/02/2003 ESPROPRIO (n. 117083.1/2003)		
1	CONSORZIO PER LO SVILUPPO INDUSTRIALE ROMA-LATINA con sede in LATINA	ISTRUMENTO (ATTO PUBBLICO) del 13/02/2003 protocollo n. 128192 Voltura in atti dal 03/04/2003 Repertorio n.: 1869 Rogante: ARSENI Sede: LATINA Registrazione: UR Sede: LATINA n. 1227 del 27/02/2003 ESPROPRIO (n. 117083.1/2003)	00242200590*	(1) Proprietà per 1/1

Visura per soggetto

Situazione degli atti informatizzati al 17/06/2019

Seminativi nel Comune di CISTERNA DI LATINA(Codice C740) - Catasto dei Terreni

Data: 17/06/2019 - Ora: 13.44.49

Segue

Visura n.: T191361 Pag: 5

N.	DATI IDENTIFICATIVI			DATI DI CLASSAMENTO				ALTRE INFORMAZIONI			
	Foglio	Particella	Sub	Porz	Qualità Classe	Superficie(m ²) ha are ca	Deduz.	Reddito Dominicale Agrario	Dati derivanti da	Dati ulteriori	
1	19	192		-	PRATO	03 80	D5	Euro 0,77 L. 1.482 Euro 4,29	Euro 0,49 L. 950 Euro 2,75	Impianto meccanografico del 02/01/1975	
2	19	628		-	PRATO	21 32	D5	Euro 4,29	Euro 2,75	FRAZIONAMENTO del 30/01/2002 protocollo n. 259662 in atti dal 30/01/2002 (n. 260.1/2002)	
3	19	629		-	PRATO	00 99	D5	Euro 0,20	Euro 0,13	FRAZIONAMENTO del 30/01/2002 protocollo n. 259662 in atti dal 30/01/2002 (n. 260.1/2002)	
4	19	631		-	SEMINAT IVO	05 04	D5	Euro 4,66	Euro 4,29	FRAZIONAMENTO del 30/01/2002 protocollo n. 259662 in atti dal 30/01/2002 (n. 260.1/2002)	
5	127	142		-	SEMINAT IVO	08 38	D5	Euro 9,91	Euro 7,57	Tabella di variazione del 18/09/1996 protocollo n. LT0292079 in atti dal 06/11/2003 VARIAZIONE DI COLTURA COME DA MOD. 26 (n. 8280.1/1996)	Annotazione
6	127	152		-	FRUTTETO	04 36	D5	Euro 15,63	Euro 5,52	Tabella di variazione del 06/03/1991 protocollo n. 206217 in atti dal 25/06/2003 VARIATO DI COLTURA (n. 5478.1/1991)	Annotazione
7	127	164		-	SEMINAT IVO	03 90	D5	Euro 4,61	Euro 3,52	FRAZIONAMENTO del 12/02/2002 protocollo n. 259678 in atti dal 12/02/2002 (n. 613.1/2002)	
8	127	168		-	SEMINAT IVO	01 33	D5	Euro 1,57	Euro 1,20	FRAZIONAMENTO del 12/02/2002 protocollo n. 259678 in atti dal 12/02/2002 (n. 613.1/2002)	

Immobile 5: Annotazione: variazione di coltura su dichiarazione di parte

Immobile 6: Annotazione: variazione di qualità su dichiarazione di parte (actinidia)

Totale: Superficie 49.12 Redditi: Dominicale Euro 41,64 Agrario Euro 25,47

Visura per soggetto

Situazione degli atti informatizzati al 17/06/2019

Data: 17/06/2019 - Ora: 13.44.49

Segue

Visura n.: T191361 Pag: 6

N.	DATI ANAGRAFICI		CODICE FISCALE	DIRITTI E ONERI REALI
	DATI ANAGRAFICI			
1	CONSORZIO PER LO SVILUPPO INDUSTRIALE ROMA-LATINA con sede in LATINA		00242200590*	(1) Proprietà per 1/1
DATI DERIVANTI DA				
ISTRUMENTO (ATTO PUBBLICO) del 27/02/2003 protocollo n. 155825 Voltura in atti dal 05/05/2003 Repertorio n.: 1888 Rogante: ARSENI Sede: LATINA Registrazione: UR Sede: LATINA n. 1629 del 19/03/2003 ESPROPRIO (n. 137372.1/2003)				

7. Immobili siti nel Comune di CISTERNA DI LATINA(Codice C740) - Catasto dei Terreni

N.	DATI IDENTIFICATIVI			DATI DI CLASSAMENTO				ALTRE INFORMAZIONI					
	Foglio	Particella	Sub	Porz	Qualità Classe	Superficie(m ²) ha are ca	Deduz.	Reddito	Dati derivanti da	Dati ulteriori			
1	123	380	-	-	SEMINAT IVO	2	01	49	D5	Dominicale Euro 1,76	Agrario Euro 1,35	FRAZIONAMENTO del 10/04/2002 protocollo n. 259633 in atti dal 10/04/2002 (n. 1311.1/2002)	

Intestazione degli immobili indicati al n. 7

N.	DATI ANAGRAFICI		CODICE FISCALE	DIRITTI E ONERI REALI
	DATI ANAGRAFICI			
1	CONSORZIO PER LO SVILUPPO INDUSTRIALE ROMA-LATINA con sede in LATINA		00242200590*	(1) Proprietà per 1/1
DATI DERIVANTI DA				
ISTRUMENTO (ATTO PUBBLICO) del 24/04/2003 protocollo n. 188784 Trascrizione in atti dal 09/06/2003 Repertorio n.: 1980 Rogante: ARSENI DANIELA Sede: LATINA Registrazione: Sede: CESSIONE DI DIRITTI REALI A TITOLO ONEROSO (n. 8653.1/2003)				

Visura per soggetto

Situazione degli atti informatizzati al 17/06/2019

8579101015 nel Comune di CISTERNA DI LATINA(Codice C740) - Catasto dei Terreni

Data: 17/06/2019 - Ora: 13.44.49

Segue

Visura n.: T191361 Pag: 7

N.	DATI IDENTIFICATIVI			DATI DI CLASSAMENTO			ALTRE INFORMAZIONI				
	Foglio	Particella	Sub	Porz	Qualità Classe	Superficie(m ²)	Deduz.	Reddito	Dati derivanti da	Dati ulteriori	
1	123	41		-	SEMINAT IVO	01 05		Euro 1,46	Euro 1,00	VARIAZIONE D'UFFICIO del 22/05/2017 protocollo n. L10055210 in atti dal 22/05/2017 (n. 1548.1/2017)	Annotazione
2	123	214		-	SEMINAT IVO	00 49	D5	Euro 0,58 L. 1.122	Euro 0,44 L. 858	FRAZIONAMENTO del 18/09/1997 in atti dal 01/10/1997 (n. 2625.1/1997)	
3	123	217		-	SEMINAT IVO	00 42	D5	Euro 0,50 L. 962	Euro 0,38 L. 735	FRAZIONAMENTO del 18/09/1997 in atti dal 01/10/1997 (n. 2625.2/1997)	

Immobile 1: Annotazione: di immobile: destinazione variata nell'ambito delle operazioni connesse alle attività dell'art 13 comma 14 ter di 6 dicembre 2011 n 201

Totale: Superficie 01,96 Redditi: Dominicale Euro 2,54 Agrario Euro 1,82

Intestazione degli immobili indicati al n. 8

N.	DATI ANAGRAFICI			CODICE FISCALE		DIRITTI ONERI REALI		
	CONSORZIO PER LO SVILUPPO INDUSTRIALE ROMA-LATINA con sede in LATINA	ISTRUMENTO (ATTO PUBBLICO) del 24/04/2003 protocollo n. 188784 Trascrizione in atti dal 09/06/2003 Repertorio n.: 1980 Rogante: ARSENI DANIELA Sede: LATINA	REGISTRAZIONE: Sede: CESSIONE DI DIRITTI REALI A TITOLO ONEROSO (n. 8656.1/2003)	00242200590*	(1) Proprietà per 1/1			
1	DATI DERIVANTI DA							

9. Immobili siti nel Comune di CISTERNA DI LATINA(Codice C740) - Catasto dei Terreni

N.	DATI IDENTIFICATIVI			DATI DI CLASSAMENTO			ALTRE INFORMAZIONI				
	Foglio	Particella	Sub	Porz	Qualità Classe	Superficie(m ²)	Deduz.	Reddito	Dati derivanti da	Dati ulteriori	
1	123	215		-	SEMINAT IVO	01 25	D5	Euro 1,48 L. 2.863	Euro 1,13 L. 2.188	FRAZIONAMENTO del 18/09/1997 in atti dal 01/10/1997 (n. 2625.1/1997)	
2	127	84		-	SEMINAT IVO	00 90	D5	Euro 1,06 L. 2.061	Euro 0,81 L. 1.575	FRAZIONAMENTO del 18/09/1997 in atti dal 01/10/1997 (n. 2626.1/1997)	

Visura per soggetto

Situazione degli atti informatizzati al 17/06/2019

Data: 17/06/2019 - Ora: 13.44.49

Segue

Visura n.: T191361 Pag: 8

3	121	373	-	SEMINAT IVO	2	00	01	D5	Euro 0,01	Euro 0,01	FRAZIONAMENTO del 31/01/2002 protocollo n. 259611 in atti dal 31/01/2002 (n. 261.1/2002)
4	121	375	-	FRUTTETO	1	01	08	D5	Euro 3,87	Euro 1,37	FRAZIONAMENTO del 31/01/2002 protocollo n. 259611 in atti dal 31/01/2002 (n. 261.1/2002)
5	121	377	-	FRUTTETO	1	01	45	D5	Euro 5,20	Euro 1,83	FRAZIONAMENTO del 31/01/2002 protocollo n. 259611 in atti dal 31/01/2002 (n. 261.1/2002)
6	127	148	-	SEMINAT IVO	2	04	05	D5	Euro 4,79	Euro 3,66	FRAZIONAMENTO del 12/02/2002 protocollo n. 259678 in atti dal 12/02/2002 (n. 613.1/2002)
7	127	150	-	SEMINAT IVO	2	02	60	D5	Euro 3,07	Euro 2,35	FRAZIONAMENTO del 12/02/2002 protocollo n. 259678 in atti dal 12/02/2002 (n. 613.1/2002)
8	123	346	-	SEMIN ARBOR	1	00	51	D5	Euro 0,79	Euro 0,54	FRAZIONAMENTO del 10/04/2002 protocollo n. 259633 in atti dal 10/04/2002 (n. 1311.1/2002)
9	123	347	-	SEMIN ARBOR	1	11	33	D5	Euro 17,50	Euro 12,00	FRAZIONAMENTO del 10/04/2002 protocollo n. 259633 in atti dal 10/04/2002 (n. 1311.1/2002)
10	123	373	-	SEMINAT IVO	2	01	35	D5	Euro 1,60	Euro 1,22	FRAZIONAMENTO del 10/04/2002 protocollo n. 259633 in atti dal 10/04/2002 (n. 1311.1/2002)
11	123	383	-	SEMINAT IVO	2	22	75	D5	Euro 26,91	Euro 20,56	FRAZIONAMENTO del 10/04/2002 protocollo n. 259633 in atti dal 10/04/2002 (n. 1311.1/2002)
12	123	385	-	SEMINAT IVO	2	00	25	D5	Euro 0,30	Euro 0,23	FRAZIONAMENTO del 10/04/2002 protocollo n. 259633 in atti dal 10/04/2002 (n. 1311.1/2002)

Totale: Superficie 47,53 Redditi: Dominicale Euro 66,58 Agrario Euro 45,71

Visura per soggetto

Situazione degli atti informatizzati al 17/06/2019

Data: 17/06/2019 - Ora: 13.44.50

Segue

Visura n.: T191361 Pag: 9

Interazioni - **Staghi immobili** indicati al n. 9

N.	DATI ANAGRAFICI		CODICE FISCALE		DIRITTI E ONERI REALI	
	DATI IDENTIFICATIVI		DATI DI CLASSAMENTO		ALTRE INFORMAZIONI	
1	CONSORZIO PER LO SVILUPPO INDUSTRIALE ROMA-LATINA con sede in LATINA	RETTIFICA DI INTESTAZIONE ALL'ATTUALITA' del 24/04/2003 protocollo n. 00188784 Voltura in atti dal 16/06/2003 Repertorio n.: 1980 Rogante: ARSENI Sede: LATINA	00242200590*	(1) Proprietà per 1/1		
DATI DERIVANTI DA Registrazione: UR Sede: LATINA n. 2790 del 14/05/2003 ESPROPRIO (n. 2533.1/2003)						

10. Immobili siti nel Comune di CISTERNA DI LATINA(Codice C740) - Catasto dei Terreni

N.	DATI IDENTIFICATIVI			DATI DI CLASSAMENTO			ALTRE INFORMAZIONI						
	Foglio	Particella	Sub	Porz	Qualità Classe	Superficie(m²) ha are ca	Deduz.	Reddito	Dati derivanti da	Dati ulteriori			
1	123	276	-	-	SEMINAT IVO	2	00	45	D5	Euro 0,53 L. 1.031	Euro 0,41 L. 788	FRAZIONAMENTO del 29/06/1998 in atti dal 10/07/1998 (n. 2112.17/1998)	
2	123	277	-	-	SEMINAT IVO	2	00	23	D5	Euro 0,27 L. 527	Euro 0,21 L. 403	FRAZIONAMENTO del 29/06/1998 in atti dal 10/07/1998 (n. 2112.17/1998)	
3	123	279	-	-	SEMINAT IVO	2	03	92	D5	Euro 4,64 L. 8.977	Euro 3,54 L. 6.860	FRAZIONAMENTO del 29/06/1998 in atti dal 10/07/1998 (n. 2112.18/1998)	
4	123	280	-	-	SEMINAT IVO	2	00	03	D5	Euro 0,04 L. 69	Euro 0,03 L. 53	FRAZIONAMENTO del 29/06/1998 in atti dal 10/07/1998 (n. 2112.18/1998)	
5	127	14	-	-	SEMINAT IVO	2	23	70	D5	Euro 28,03 L. 54.273	Euro 21,42 L. 41.475	FRAZIONAMENTO del 30/06/1975 in atti dal 30/06/1981 (n. 38979)	
6	127	15	-	-	SEMINAT IVO	2	01	40	D5	Euro 1,66 L. 3.206	Euro 1,27 L. 2.450	FRAZIONAMENTO del 30/06/1975 in atti dal 30/06/1981 (n. 38979)	
7	127	28	-	-	BOSCO ALTO	2	01	50	D5	Euro 0,06 L. 120	Euro 0,01 L. 15	FRAZIONAMENTO del 15/12/1973 in atti dal 31/12/1979 (n. 4479)	
8	127	85	-	-	SEMINAT IVO	2	00	65	D5	Euro 0,77 L. 1.489	Euro 0,59 L. 1.138	FRAZIONAMENTO del 18/09/1997 in atti dal 01/10/1997 (n. 2626.1/1997)	
9	127	90	-	-	SEMINAT IVO	2	02	35	D5	Euro 2,78 L. 5.382	Euro 2,12 L. 4.113	FRAZIONAMENTO del 29/06/1998 in atti dal 09/07/1998 (n. 2109.1/1998)	
10	127	91	-	-	SEMINAT IVO	2	00	25	D5	Euro 0,30 L. 573	Euro 0,23 L. 438	FRAZIONAMENTO del 29/06/1998 in atti dal 09/07/1998 (n. 2109.1/1998)	
11	127	92	-	-	SEMINAT IVO	2	04	35	D5	Euro 5,14 L. 9.962	Euro 3,93 L. 7.613	FRAZIONAMENTO del 29/06/1998 in atti dal 09/07/1998 (n. 2109.1/1998)	

Visura per soggetto

Situazione degli atti informatizzati al 17/06/2019

Data: 17/06/2019 - Ora: 13.44.50

Segue

Visura n.: T191361 Pag: 10

12	127	93	-	SEMINAT IVO	2	00	25	D5	Euro 0,30 L. 573	Euro 0,23 L. 438	FRAZIONAMENTO del 29/06/1998 in atti dal 09/07/1998 (n. 2109.1/1998)	
13	127	94	-	SEMINAT IVO	2	03	40	D5	Euro 4,02 L. 7.786	Euro 3,07 L. 5.950	FRAZIONAMENTO del 29/06/1998 in atti dal 09/07/1998 (n. 2109.1/1998)	
14	121	359	-	SEMINAT IVO	2	00	06	D5	Euro 0,07	Euro 0,05	FRAZIONAMENTO del 31/01/2002 protocollo n. 259611 in atti dal 31/01/2002 (n. 261.1/2002)	
15	121	361	-	SEMINAT IVO	2	01	13	D5	Euro 1,34	Euro 1,02	FRAZIONAMENTO del 31/01/2002 protocollo n. 259611 in atti dal 31/01/2002 (n. 261.1/2002)	
16	121	363	-	SEMINAT IVO	2	01	61	D5	Euro 1,90	Euro 1,46	FRAZIONAMENTO del 31/01/2002 protocollo n. 259611 in atti dal 31/01/2002 (n. 261.1/2002)	
17	121	365	-	SEMINAT IVO	2	00	48	D5	Euro 0,57	Euro 0,43	FRAZIONAMENTO del 31/01/2002 protocollo n. 259611 in atti dal 31/01/2002 (n. 261.1/2002)	
18	121	367	-	FRUTTETO	1	01	32	D5	Euro 4,73	Euro 1,67	FRAZIONAMENTO del 31/01/2002 protocollo n. 259611 in atti dal 31/01/2002 (n. 261.1/2002)	
19	121	369	-	FRUTTETO	1	01	51	D5	Euro 5,41	Euro 1,91	FRAZIONAMENTO del 31/01/2002 protocollo n. 259611 in atti dal 31/01/2002 (n. 261.1/2002)	
20	121	371	-	FRUTTETO	1	02	69	D5	Euro 9,64	Euro 3,40	FRAZIONAMENTO del 31/01/2002 protocollo n. 259611 in atti dal 31/01/2002 (n. 261.1/2002)	
21	127	124	-	SEMINAT IVO	2	05	17	D5	Euro 6,11	Euro 4,67	FRAZIONAMENTO del 12/02/2002 protocollo n. 259678 in atti dal 12/02/2002 (n. 613.1/2002)	
22	127	136	-	SEMINAT IVO	2	01	87	D5	Euro 2,21	Euro 1,69	FRAZIONAMENTO del 12/02/2002 protocollo n. 259678 in atti dal 12/02/2002 (n. 613.1/2002)	
23	127	154	-	FRUTTETO	1	08	61	D5	Euro 30,86	Euro 10,89	Tabella di variazione del 19/01/1999 protocollo n. 88920 in atti dal 03/03/2003 VARIAZIONE DI COLTURA (n. 94B/99.1/1999)	Annotazione
24	127	156	-	FRUTTETO	1	00	51	D5	Euro 1,83	Euro 0,65	Tabella di variazione del 19/01/1999 protocollo n. 88920 in atti dal 03/03/2003 VARIAZIONE DI COLTURA (n. 94B/99.1/1999)	Annotazione

Visura per soggetto

Situazione degli atti informatizzati al 17/06/2019

Data: 17/06/2019 - Ora: 13.44.50
Visura n.: T191361 Pag: 11

Segue

25	127	158	-	SEMINAT IVO	2	22	85	D5	Euro 27,02	Euro 20,65	FRAZIONAMENTO del 12/02/2002 protocollo n. 259678 in atti dal 12/02/2002 (n. 613.1/2002)
26	123	375	-	SEMINAT IVO	2	00	44	D5	Euro 0,52	Euro 0,40	FRAZIONAMENTO del 10/04/2002 protocollo n. 259633 in atti dal 10/04/2002 (n. 1311.1/2002)

Immobile 23: Annotazione: variazione di qualita su dichiarazione di parte
Immobile 24: Annotazione: variazione di qualita su dichiarazione di parte

Totale: Superficie 90,73 Redditi: Dominicale Euro 140,75 Agrario Euro 85,95

Intestazione degli immobili indicati al n. 10

N.	DATI ANAGRAFICI		CODICE FISCALE		DIRITTI E ONERI REALI	
1	CONSORZIO PER LO SVILUPPO INDUSTRIALE ROMA-LATINA con sede in LATINA		00242200590*		(1) Proprietà per 1/1	
DATI DERIVANTI DA		RETTIFICA DI INTESTAZIONE ALL'ATTUALITA' del 29/05/2003 protocollo n. 00206779 Voltura in atti dal 02/07/2003 Repertorio n.: 2031 Rogante: ARSENI Sede: LATINA				
		Registrazione: UR Sede: LATINA n. 3376 del 12/06/2003 ESPROPRIO (n. 3265.1/2003)				

11. Immobili siti nel Comune di CISTERNA DI LATINA(Codice C740) - Catasto dei Terreni

N.	DATI IDENTIFICATIVI			DATI DI CLASSAMENTO				ALTRE INFORMAZIONI		
	Foglio	Particella	Sub	Porz	Qualità Classe	Superficie(m²) ha are ca	Deduz.	Reddito Dominicale Agrario	Dati derivanti da	Dati ulteriori
1	127	8	-	SEMINAT IVO	2	17 50	D5	Euro 20,70 Euro 15,82	Tabella di variazione del 19/03/1996 protocollo n. LT0292559 in atti dal 06/11/2003 VARIAZIONE DI COLTURA COME DA MOD. 26 (n. 8159.1/1996)	Annotazione
2	128	208	-	SEMINAT IVO	2	04 02	D5	Euro 4,75 Euro 3,63	Tabella di variazione del 19/03/1996 protocollo n. LT0292559 in atti dal 06/11/2003 VARIAZIONE DI COLTURA COME DA MOD. 26 (n. 8159.1/1996)	Annotazione

Visura per soggetto

Situazione degli atti informatizzati al 17/06/2019

Data: 17/06/2019 - Ora: 13.44.51

Segue

Visura n.: T191361 Pag: 12

3	128	209	-	SEMINAT IVO	2	02	35	D5	Euro 2,78	Euro 2,12	Tabella di variazione del 19/03/1996 protocollo n. LT0292559 in atti dal 06/11/2003 VARIAZIONE DI COLTURA COME DA MOD. 26 (n. 8159.1/1996)	Annotazione
4	128	211	-	SEMINAT IVO	2	01	98	D5	Euro 2,34	Euro 1,79	Tabella di variazione del 19/03/1996 protocollo n. LT0292559 in atti dal 06/11/2003 VARIAZIONE DI COLTURA COME DA MOD. 26 (n. 8159.1/1996)	Annotazione
5	128	213	-	SEMINAT IVO	2	03	53	D5	Euro 4,17	Euro 3,19	Tabella di variazione del 19/03/1996 protocollo n. LT0292559 in atti dal 06/11/2003 VARIAZIONE DI COLTURA COME DA MOD. 26 (n. 8159.1/1996)	Annotazione
6	128	215	-	SEMINAT IVO	2	05	01	D5	Euro 5,93	Euro 4,53	Tabella di variazione del 19/03/1996 protocollo n. LT0292559 in atti dal 06/11/2003 VARIAZIONE DI COLTURA COME DA MOD. 26 (n. 8159.1/1996)	Annotazione
7	127	138	-	SEMINAT IVO	2	30	07	D5	Euro 35,56	Euro 27,18	FRAZIONAMENTO del 12/02/2002 protocollo n. 259678 in atti dal 12/02/2002 (n. 613.1/2002)	
8	127	139	-	CANNETO	2	00	82	D5	Euro 0,44	Euro 0,15	FRAZIONAMENTO del 12/02/2002 protocollo n. 259678 in atti dal 12/02/2002 (n. 613.1/2002)	

Immobile 1: Annotazione: variazione di coltura su dichiarazione di parte

Immobile 2: Annotazione: variazione di coltura su dichiarazione di parte

Immobile 3: Annotazione: variazione di coltura su dichiarazione di parte

Immobile 4: Annotazione: variazione di coltura su dichiarazione di parte

Immobile 5: Annotazione: variazione di coltura su dichiarazione di parte

Immobile 6: Annotazione: variazione di coltura su dichiarazione di parte

Totale: Superficie 65.28 Redditi Dominicale Euro 76,67 Agrario Euro 58,41

Visura per soggetto

Situazione degli atti informatizzati al 17/06/2019

Data: 17/06/2019 - Ora: 13.44.51
Visura n.: T191361 Pag: 13

Segue

Informazioni sugli immobili indicati al n. 11

N.	DATI ANAGRAFICI		CODICE FISCALE		DIRITTI E ONERI REALI
	DATI IDENTIFICATIVI		DATI DI CLASSAMENTO		
1	CONSORZIO PER LO SVILUPPO INDUSTRIALE ROMA-LATINA con sede in LATINA	00242200590*	(1) Proprietà per 1/1		
DATI DERIVANTI DA					
RETTIFICA DI INTESTAZIONE ALL'ATTUALITÀ del 08/05/2003 protocollo n. 00206814 Voltura in atti dal 02/07/2003 Repertorio n.: 1998 Rogante: ARSINI Sede: LATINA					
Registrazione: UR Sede: LATINA n. 2963 del 22/05/2003 ESPROPRIO (n. 3266.1/2003)					

12. Immobili siti nel Comune di CISTERNA DI LATINA(Codice C740) - Catasto dei Terreni

N.	DATI IDENTIFICATIVI		DATI DI CLASSAMENTO		ALTRE INFORMAZIONI							
	Foglio	Particella	Sub	Porz	Qualità Classe	Superficie(m²) ha are ca	Deduz.	Reddito Dominicale Agrario	Dati derivanti da	Dati ulteriori		
1	123	274		-	FRUTTETO	05	76	D5	Euro 20,65 L. 39,974	Euro 7,29 L. 14,112	FRAZIONAMENTO del 29/06/1998 in atti dal 10/07/1998 (n. 2112.16/1998)	
2	123	275		-	FRUTTETO	02	08	D5	Euro 7,46 L. 14,435	Euro 2,63 L. 5,096	FRAZIONAMENTO del 29/06/1998 in atti dal 10/07/1998 (n. 2112.16/1998)	
3	123	364		-	FRUTTETO	21	31	D5	Euro 76,38	Euro 26,96	FRAZIONAMENTO del 10/04/2002 protocollo n. 259633 in atti dal 10/04/2002 (n. 1311.1/2002)	
4	123	368		-	FRUTTETO	05	12	D5	Euro 18,35	Euro 6,48	FRAZIONAMENTO del 10/04/2002 protocollo n. 259633 in atti dal 10/04/2002 (n. 1311.1/2002)	
5	123	371		-	FRUTTETO	03	52	D5	Euro 12,62	Euro 4,45	FRAZIONAMENTO del 10/04/2002 protocollo n. 259633 in atti dal 10/04/2002 (n. 1311.1/2002)	

Totale: Superficie 37,79 Redditi: Dominicale Euro 135,46 Agrario Euro 47,81

Visura per soggetto

Situazione degli atti informatizzati al 17/06/2019

Data: 17/06/2019 - Ora: 13.44.51
Visura n.: T191361 Pag: 14

Segue

Interazioni - **Staghi immobili indicati al n. 12**

N.	DATI ANAGRAFICI		CODICE FISCALE		DIRITTI E ONERI REALI	
	CONSORZIO PER LO SVILUPPO INDUSTRIALE ROMA-LATINA con sede in LATINA		00242200590*		(1) Proprietà per 1/1	
DATI DERIVANTI DA						
RETTIFICA DI INTESTAZIONE ALL'ATTUALITÀ del 08/05/2003 protocollo n. 00206833 Voltura in atti dal 02/07/2003 Repertorio n.: 1999 Rogante: ARSINI Sede: LATINA						
Registrazioni: UR Sede: LATINA n. 2964 del 22/05/2003 ESPROPRIO (n. 3267.1/2003)						

13. Immobili siti nel Comune di CISTERNA DI LATINA(Codice C740) - Catasto dei Terreni

N.	DATI IDENTIFICATIVI			DATI DI CLASSAMENTO				ALTRE INFORMAZIONI		
	Foglio	Particella	Sub	Porz	Qualità Classe	Superficie(m²) ha are ca	Deduz.	Reddito Dominicale Agrario	Dati derivanti da	Dati ulteriori
1	123	348		-	SEMIN ARBOR	01	67	Euro 1,77	FRAZIONAMENTO del 10/04/2002 protocollo n. 259633 in atti dal 10/04/2002 (n. 1311.1/2002)	
2	123	349		-	SEMIN ARBOR	04	03	Euro 6,22	FRAZIONAMENTO del 10/04/2002 protocollo n. 259633 in atti dal 10/04/2002 (n. 1311.1/2002)	
3	123	350		-	SEMIN ARBOR	03	98	Euro 6,15	FRAZIONAMENTO del 10/04/2002 protocollo n. 259633 in atti dal 10/04/2002 (n. 1311.1/2002)	
4	123	353		-	SEMIN ARBOR	22	08	Euro 34,10	FRAZIONAMENTO del 10/04/2002 protocollo n. 259633 in atti dal 10/04/2002 (n. 1311.1/2002)	
5	123	354		-	SEMIN ARBOR	00	82	Euro 1,27	FRAZIONAMENTO del 10/04/2002 protocollo n. 259633 in atti dal 10/04/2002 (n. 1311.1/2002)	
6	123	356		-	SEMINAT IVO	01	81	Euro 2,14	FRAZIONAMENTO del 10/04/2002 protocollo n. 259633 in atti dal 10/04/2002 (n. 1311.1/2002)	
7	123	357		-	SEMINAT IVO	01	59	Euro 1,88	FRAZIONAMENTO del 10/04/2002 protocollo n. 259633 in atti dal 10/04/2002 (n. 1311.1/2002)	
8	123	358		-	SEMINAT IVO	00	55	Euro 0,65	FRAZIONAMENTO del 10/04/2002 protocollo n. 259633 in atti dal 10/04/2002 (n. 1311.1/2002)	
9	123	359		-	SEMINAT IVO	01	07	Euro 1,27	FRAZIONAMENTO del 10/04/2002 protocollo n. 259633 in atti dal 10/04/2002 (n. 1311.1/2002)	
10	123	361		-	SEMINAT IVO	24	50	Euro 28,98	FRAZIONAMENTO del 10/04/2002 protocollo n. 259633 in atti dal 10/04/2002 (n. 1311.1/2002)	

Visura per soggetto

Situazione degli atti informatizzati al 17/06/2019

Data: 17/06/2019 - Ora: 13.44.51
Visura n.: T191361 Pag: 15

Segue

N	123	362	-	SEMINAT IVO	2	12	35	D5	Euro 14,61	Euro 11,16	FRAZIONAMENTO del 10/04/2002 protocollo n. 259633 in atti dal 10/04/2002 (n. 1311.1/2002)
12	123	377	-	FRUTTETO	1	00	11	D5	Euro 0,39	Euro 0,14	FRAZIONAMENTO del 10/04/2002 protocollo n. 259633 in atti dal 10/04/2002 (n. 1311.1/2002)
13	123	379	-	FRUTTETO	1	03	42	D5	Euro 12,26	Euro 4,33	FRAZIONAMENTO del 10/04/2002 protocollo n. 259633 in atti dal 10/04/2002 (n. 1311.1/2002)

Totale: Superficie 77,98 Redditi: Dominicale Euro 112,50 Agrario Euro 76,82

Intestazione degli immobili indicati al n. 13

N.	DATI ANAGRAFICI		CODICE FISCALE		DIRITTI ONERI REALI	
1	CONSORZIO PER LO SVILUPPO INDUSTRIALE ROMA-LATINA con sede in LATINA		00242200390*		(1) Proprietà per 1/1	
DATI DERIVANTI DA		ISTRUMENTO (ATTO PUBBLICO) del 21/10/2003 protocollo n. LT0007312 Voltura in atti dal 15/01/2004 Repertorio n.: 2533 Rogante: NOT. ARSENI Sede: LATINA Registrazione: UR Sede: LATINA n: 6014 del 06/11/2003 CESSIONE VOLONTARIA (n. 305420.1/2003)				

14. Immobili siti nel Comune di CISTERNA DI LATINA(Codice C740) - Catasto dei Terreni

N.	DATI IDENTIFICATIVI			DATI DI CLASSAMENTO			ALTRE INFORMAZIONI			
	Foglio	Particella	Sub	Porz	Qualità Classe	Superficie(m²) ha are ca	Deduz.	Reddito Dominicale Agrario	Dati derivanti da	Dati ulteriori
1	127	179		-	SEMINAT IVO	2	00 07	D5 Euro 0,08	Euro 0,06	FRAZIONAMENTO del 16/12/2002 protocollo n. 200441 in atti dal 16/12/2002 (n. 8039.1/2002)

Visura per soggetto

Situazione degli atti informatizzati al 17/06/2019

Data: 17/06/2019 - Ora: 13.44.52
Visura n.: T191361 Pag: 16

Segue

N.	DATI ANAGRAFICI			CODICE FISCALE		DIRITTI E ONERI REALI
	DATI ANAGRAFICI			CODICE FISCALE		
1	CONSORZIO PER LO SVILUPPO INDUSTRIALE ROMA-LATINA con sede in LATINA			00242200590*		(1) Proprietà per 1/1
DATI DERIVANTI DA		DECRETO (DISPOSIZIONI DELLE AUTORTA') del 23/03/2004 Trascrizione in atti dal 10/08/2004 Repertorio n.: 10 Rogante: PROVINCIA DI LATINA Sede: LATINA				
		Registrazione: Sede: ESPROPRIAZIONE PER PUBBLICA UTILITA' (Passaggi intermedi da esame) (n. 6791.1/2004)				

15. Immobili siti nel Comune di CISTERNA DI LATINA(Codice C740) - Catasto dei Terreni

N.	DATI IDENTIFICATIVI			DATI DI CLASSAMENTO			ALTRE INFORMAZIONI				
	Foglio	Particella	Sub	Porz	Qualità Classe	Superficie(m ²) ha are ca	Deduz.	Reddito	Dati derivanti da	Dati ulteriori	
1	123	60		-	FRUTTETO	01 00	D5	Euro 3,58	Euro 1,27	Tabella di variazione del 25/05/2004 protocollo n. LT0111041 in atti dal 28/05/2004 VARIATO DI COLTURA COME DA MODELLO 26A (n. 107307.1/2004)	Annotazione Notifica
2	123	236		-	FRUTTETO	03 29	D5	Euro 11,79	Euro 4,16	Tabella di variazione del 25/05/2004 protocollo n. LT0111041 in atti dal 28/05/2004 VARIATO DI COLTURA COME DA MODELLO 26A (n. 107307.1/2004)	Annotazione Notifica
3	123	237		-	FRUTTETO	00 20	D5	Euro 0,72	Euro 0,25	Tabella di variazione del 25/05/2004 protocollo n. LT0111041 in atti dal 28/05/2004 VARIATO DI COLTURA COME DA MODELLO 26A (n. 107307.1/2004)	Annotazione Notifica
4	123	471		-	SEMINATIVO	01 18	D5	Euro 1,40	Euro 1,07	FRAZIONAMENTO del 18/03/2008 protocollo n. LT0072424 in atti dal 18/03/2008 (n. 72424.1/2008)	
5	123	475		-	FRUTTETO	02 60	D5	Euro 9,32	Euro 3,29	FRAZIONAMENTO del 03/04/2008 protocollo n. LT0085890 in atti dal 03/04/2008 (n. 85890.1/2008)	
6	123	477		-	FRUTTETO	06 91	D5	Euro 24,77	Euro 8,74	FRAZIONAMENTO del 03/04/2008 protocollo n. LT0085890 in atti dal 03/04/2008 (n. 85890.1/2008)	
7	123	479		-	FRUTTETO	00 42	D5	Euro 1,51	Euro 0,53	FRAZIONAMENTO del 03/04/2008 protocollo n. LT0085890 in atti dal 03/04/2008 (n. 85890.1/2008)	
8	123	483		-	FRUTTETO	00 60	D5	Euro 2,15	Euro 0,76	FRAZIONAMENTO del 03/04/2008 protocollo n. LT0085890 in atti dal 03/04/2008 (n. 85890.1/2008)	

Visura per soggetto

Situazione degli atti informatizzati al 17/06/2019

Data: 17/06/2019 - Ora: 13.44.52

Segue

Visura n.: T191361 Pag: 17

Immobile 1: Annotazione: variazione di qualita su dichiarazione di parte.

Notifica: LT00005192/2005

Immobile 2: Annotazione: variazione di qualita su dichiarazione di parte.

Notifica: LT00005226/2005

Immobile 3: Annotazione: variazione di qualita su dichiarazione di parte.

Notifica: LT00005239/2005

Totale: Superficie 16,20 Redditi: Dominicale Euro 55,24 Agrario Euro 20,07

Intestazione degli immobili indicati al n. 15

N.	DATI ANAGRAFICI	CODICE FISCALE	DIRITTI E ONERI REALI
1	CONSORZIO PER LO SVILUPPO INDUSTRIALE ROMA-LATINA con sede in LATINA	00242200590*	(1) Proprietà per 1/1
DATI DERIVANTI DA ISTRUMENTO (ATTO PUBBLICO) del 28/04/2008 Nota presentata con Modello Unico in atti dal 15/05/2008 Repertorio n.: 10337 Rogante: RICCARDELLI NICOLA Sede: LATINA Registrazione: Sede: CESSIONE DI DIRITTI REALI A TITOLO ONEROSO (n. 8367.1/2008)			

16. Immobili siti nel Comune di CISTERNA DI LATINA(Codice C740) - Catasto dei Terreni

N.	DATI IDENTIFICATIVI			DATI DI CLASSAMENTO				ALTRE INFORMAZIONI			
	Foglio	Particella	Sub	Porz	Qualità Classe	Superficie(m²)	ha are ca	Deduz.	Reddito	Dati derivanti da	Dati ulteriori
1	123	186		-	AREA RURALE	01	70			VARIAZIONE D'UFFICIO del 16/06/1993 in atti dal 05/11/1996 IST.6359/93 (n. 89.1/1993)	Annotazione
2	123	374		-	SEMINATIVO	00	38	D5	Euro 0,45	Euro 0,34	FRAZIONAMENTO del 10/04/2002 protocollo n. 259633 in atti dal 10/04/2002 (n. 1311.1/2002)

Immobile 1: Annotazione: var.di qualita' per ist.6359/93,da fabb.rurale a strada privata

Totale: Superficie 02,08 Redditi: Dominicale Euro 0,45 Agrario Euro 0,34

Visura per soggetto

Situazione degli atti informatizzati al 17/06/2019

Data: 17/06/2019 - Ora: 13.44.52

Segue

Visura n.: T191361 Pag: 18

N.	DATI ANAGRAFICI		CODICE FISCALE	DIRITTI E ONERI REALI
	DATI ANAGRAFICI			
1	CONSORZIO PER LO SVILUPPO INDUSTRIALE ROMA-LATINA con sede in LATINA		00242200590*	(1) Proprietà per 1/1
DATI DERIVANTI DA				
ISTRUMENTO (ATTO PUBBLICO) del 28/04/2008 Nota presentata con Modello Unico in atti dal 15/05/2008 Repertorio n.: 10339 Rogante: RICCARDELLI NICOLA Sede: LATINA				
Registrazione: Sede: CESSIONE DI DIRITTI REALI A TITOLO GRATUITO (n. 8369.1/2008)				

17. Immobili siti nel Comune di CISTERNA DI LATINA(Codice C740) - Catasto dei Terreni

N.	DATI IDENTIFICATIVI			DATI DI CLASSAMENTO			ALTRE INFORMAZIONI			
	Foglio	Particella	Sub	Porz	Qualità Classe	Superficie(m ²) ha are ca	Deduz.	Reddito	Dati derivanti da	Dati ulteriori
1	121	449	-	SEMINATIVO	2	04 50	D5	Dominicale Euro 5,32	Agrario Euro 4,07	FRAZIONAMENTO del 05/03/2008 protocollo n. 1.T0059008 in atti dal 05/03/2008 (n. 59008.1/2008)

Intestazione degli immobili indicati al n. 17

N.	DATI ANAGRAFICI		CODICE FISCALE	DIRITTI E ONERI REALI
	DATI ANAGRAFICI			
1	CONSORZIO PER LO SVILUPPO INDUSTRIALE ROMA-LATINA con sede in LATINA		00242200590*	(1) Proprietà per 1/1
DATI DERIVANTI DA				
ISTRUMENTO (ATTO PUBBLICO) del 28/04/2008 Nota presentata con Modello Unico in atti dal 15/05/2008 Repertorio n.: 10339 Rogante: RICCARDELLI NICOLA Sede: LATINA				
Registrazione: Sede: CESSIONE DI DIRITTI REALI A TITOLO GRATUITO (n. 8370.1/2008)				

Visura per soggetto

Situazione degli atti informatizzati al 17/06/2019

Data: 17/06/2019 - Ora: 13.44.52
Visura n.: T191361 Pag: 19

Segue

18: Vinificati nel Comune di CISTERNA DI LATINA(Codice C740) - Catasto dei Terreni

N.	DATI IDENTIFICATIVI			DATI DI CLASSAMENTO			ALTRE INFORMAZIONI			
	Foglio	Particella	Sub	Porz	Qualità Classe	Superficie(m ²) ha are ca	Deduz.	Reddito	Dati derivanti da	Dati ulteriori
1	123	469		-	SEMINAT IVO	06 66	D5	Euro 7,88	Euro 6,02	FRAZIONAMENTO del 14/03/2008 protocollo n. LT0069991 in atti dal 14/03/2008 (n. 69991.1/2008)
2	123	481		-	FRUTTETO	06 16	D5	Euro 22,08	Euro 7,79	FRAZIONAMENTO del 03/04/2008 protocollo n. LT0085890 in atti dal 03/04/2008 (n. 85890.1/2008)

Totale: Superficie 12,82 Redditi: Dominicale Euro 29,96 Agrario Euro 13,81

Intestazione degli immobili indicati al n. 18

N.	DATI ANAGRAFICI			CODICE FISCALE		DIRITTI E ONERI REALI	
	CONSORZIO PER LO SVILUPPO INDUSTRIALE ROMA-LATINA con sede in LATINA	ISTRUMENTO (ATTO PUBBLICO) del 28/04/2008 Nota presentata con Modello Unico in atti dal 15/05/2008 Repertorio n.: 10339 Rogante: RICCARDELLI NICOLA Sede: LATINA	REGISTRAZIONE: Sede: CESSIONE DI DIRITTI REALI A TITOLO GRATUITO (n. 8371.1/2008)	00242200590*	(1) Proprietà per 1/1		

19. Immobili siti nel Comune di CISTERNA DI LATINA(Codice C740) - Catasto dei Terreni

N.	DATI IDENTIFICATIVI			DATI DI CLASSAMENTO			ALTRE INFORMAZIONI			
	Foglio	Particella	Sub	Porz	Qualità Classe	Superficie(m ²) ha are ca	Deduz.	Reddito	Dati derivanti da	Dati ulteriori
1	123	103		-	SEMINAT IVO	05 23	D5	Euro 6,19 L. 11.977	Euro 4,73 L. 9.153	ISTRUMENTO (ATTO PUBBLICO) del 29/03/1979 in atti dal 22/06/1993 (n. 3816.1/1979)
2	123	160		-	SEMINAT IVO	01 66	D5	Euro 1,96 L. 3.801	Euro 1,50 L. 2.905	FRAZIONAMENTO in atti dal 23/06/1993 T. AGG. F-1923/92 (n. 1923.2/1992)
3	123	161		-	SEMINAT IVO	04 30	D5	Euro 5,09 L. 9.847	Euro 3,89 L. 7.525	FRAZIONAMENTO in atti dal 23/06/1993 T. AGG. F-1923/92 (n. 1923.2/1992)
4	123	435		-	SEMINAT IVO	02 00	D5	Euro 2,37	Euro 1,81	FRAZIONAMENTO del 14/08/2007 protocollo n. LT0220937 in atti dal 14/08/2007 (n. 220937.1/2007)

Visura per soggetto

Situazione degli atti informatizzati al 17/06/2019

Data: 17/06/2019 - Ora: 13.44.52
Visura n.: T191361 Pag: 20

Segue

5	123	436	-	SEMINAT IVO	2	00	70	D5	Euro 0,83	Euro 0,63	FRAZIONAMENTO del 14/08/2007 protocollo n. LT0220937 in atti dal 14/08/2007 (n. 220937.1/2007)
6	123	473	-	SEMINAT IVO	2	00	83	D5	Euro 0,98	Euro 0,75	FRAZIONAMENTO del 18/03/2008 protocollo n. LT0072424 in atti dal 18/03/2008 (n. 72424.1/2008)

Totale: Superficie 14,72 Redditi: Dominicale Euro 17,42 Agrario Euro 13,31

Intestazione degli immobili indicati al n. 19

N.	DATI ANAGRAFICI		CODICE FISCALE		DIRITTI E ONERI REALI	
1	CONSORZIO PER LO SVILUPPO INDUSTRIALE ROMA-LATINA con sede in LATINA		00242200590*		(1) Proprietà per 1/1	
DATI DERIVANTI DA						
ISTRUMENTO (ATTO PUBBLICO) del 28/04/2008 Nota presentata con Modello Unico in atti dal 15/05/2008 Repertorio n.: 10339 Rogante: RICCARDELLI NICOLA Sede: LATINA						
Registrazione: Sede: CESSIONE DI DIRITTI REALI A TITOLO GRATUITO (n. 8372.1/2008)						

20. Immobili siti nel Comune di CISTERNA DI LATINA(Codice C740) - Catasto dei Terreni

N.	DATI IDENTIFICATIVI			DATI DI CLASSAMENTO				ALTRE INFORMAZIONI			
	Foglio	Particella	Sub	Porz	Qualità Classe	Superficie(m ²)	Deduz.	Reddito	Dati derivanti da	Dati ulteriori	
1	123	391		-	FRUTTETO	1			Dominicale Euro 17,78	Agrario Euro 6,28	Tipo mappate del 05/05/2003 protocollo n. 147686 in atti dal 05/05/2003 (n. 5323.1/2003)

Visura per soggetto

Situazione degli atti informatizzati al 17/06/2019

Data: 17/06/2019 - Ora: 13.44.53
Visura n.: T191361 Pag: 21

Segue

N.	DATI ANAGRAFICI				CODICE FISCALE	DIRITTI E ONERI REALI
	Foglio	Particella	Sub	Porz		
1	CONSORZIO PER LO SVILUPPO INDUSTRIALE ROMA-LATINA con sede in LATINA				00242200590*	(1) Proprietà per 1/1
DATI DERIVANTI DA						
ISTRUMENTO (ATTO PUBBLICO) del 28/04/2008 Nota presentata con Modello Unico in atti dal 15/05/2008 Repertorio n.: 10339 Rogante: RICCARDELLI NICOLA Sede: LATINA						
Registrazione: Sede: CESSIONE DI DIRITTI REALI A TITOLO GRATUITO (n. 8373.1/2008)						

21. Immobili siti nel Comune di CISTERNA DI LATINA(Codice C740) - Catasto dei Terreni

N.	DATI IDENTIFICATIVI				DATI DI CLASSAMENTO				ALTRE INFORMAZIONI			
	Foglio	Particella	Sub	Porz	Qualità Classe	Superficie(m²)	Deduz.	Reddito	Dati derivanti da	Dati ulteriori		
1	123	465		-	FRUTTETO	1	02	96	D5	Dominicale Euro 10,61	Agrario Euro 3,75	FRAZIONAMENTO del 05/03/2008 protocollo n. LT0059219 in atti dal 05/03/2008 (n. 59219.1/2008)

Intestazione degli immobili indicati al n. 21

N.	DATI ANAGRAFICI				CODICE FISCALE	DIRITTI E ONERI REALI
	Foglio	Particella	Sub	Porz		
1	CONSORZIO PER LO SVILUPPO INDUSTRIALE ROMA-LATINA con sede in LATINA				00242200590*	(1) Proprietà per 1/1
DATI DERIVANTI DA						
VOLITURA D'UFFICIO del 28/04/2008 protocollo n. LT0166367 Volitura in atti dal 25/06/2008 Repertorio n.: 10339 Rogante: RICCARDELLI Sede: LATINA Registrazione: Sede: N. T.8368/08 L. C.11208/04 CESSIONE (n. 10522.1/2008)						

22. Immobili siti nel Comune di CISTERNA DI LATINA(Codice C740) - Catasto dei Terreni

N.	DATI IDENTIFICATIVI				DATI DI CLASSAMENTO				ALTRE INFORMAZIONI			
	Foglio	Particella	Sub	Porz	Qualità Classe	Superficie(m²)	Deduz.	Reddito	Dati derivanti da	Dati ulteriori		
1	123	40		-	SEMINATIVO	2	03	88	D5	Dominicale Euro 4,59 L. 8.885	Agrario Euro 3,51 L. 6.790	FRAZIONAMENTO del 15/12/1973 in atti dal 31/12/1979 (n. 4479)

Visura per soggetto

Situazione degli atti informatizzati al 17/06/2019

Data: 17/06/2019 - Ora: 13.44.53
Visura n.: T191361 Pag: 22

Segue

Intestazione degli immobili indicati al n. 22

N.	DATI ANAGRAFICI		CODICE FISCALE		DIRITTE ONERI REALI	
1	CONSORZIO PER LO SVILUPPO INDUSTRIALE ROMA-LATINA con sede in LATINA		00242200390*		(1) Proprieta' per l/1	
	DATI DERIVANTI DA		VOLTURA DUFFICIO del 28/04/2008 protocollo n. LT0166391 Voltura in atti dal 25/06/2008 Repertorio n.: 10336 Rogante: RICCARDELLI Sede: LATINA Registrazione: Sede: N. T.8366/08 L. C.11208/04 CESSIONE (n. 10523.1/2008)			

23. Immobili siti nel Comune di CISTERNA DI LATINA(Codice C740) - Catasto dei Terreni

N.	DATI IDENTIFICATIVI			DATI DI CLASSAMENTO				ALTRE INFORMAZIONI			
	Foglio	Particella	Sub	Porz	Qualita Classe	Superficie(m ²) ha are ca	Deduz.	Reddito Dominicale Agrario	Dati derivanti da	Dati ulteriori	
1	121	178		-	SEMINAT IVO	02 33	D5	Euro 2,76 L. 5,336	Euro 2,11 L. 4,078	FRAZIONAMENTO del 15/05/1996 in atti dal 27/05/1996 (n. 1738.1/1996)	
2	121	179		-	SEMINAT IVO	03 78	D5	Euro 4,47 L. 8,656	Euro 3,42 L. 6,615	FRAZIONAMENTO del 15/05/1996 in atti dal 27/05/1996 (n. 1738.1/1996)	
3	121	180		-	SEMINAT IVO	02 12	D5	Euro 2,51 L. 4,855	Euro 1,92 L. 3,710	FRAZIONAMENTO del 15/05/1996 in atti dal 27/05/1996 (n. 1738.1/1996)	
4	123	78		-	SEMINAT IVO	00 90	D5	Euro 1,06 L. 2,061	Euro 0,81 L. 1,575	FRAZIONAMENTO del 15/12/1973 in atti dal 31/12/1979 (n. 4479)	

Totale: Superficie 09,13 Redditi: Dominicale Euro 10,80 Agrario Euro 8,26

Visura per soggetto

Situazione degli atti informatizzati al 17/06/2019

Data: 17/06/2019 - Ora: 13.44.53
Visura n.: T191361 Pag: 23

Segue

Interesse degli immobili indicati al n. 23

N.	DATI ANAGRAFICI		CODICE FISCALE		DIRITTI E ONERI REALI	
	CONSORZIO PER LO SVILUPPO INDUSTRIALE ROMA-LATINA con sede in LATINA		00242200590*		(1) Proprietà per 1/1	
DATI DERIVANTI DA						
ISTRUMENTO (ATTO PUBBLICO) del 30/07/2008 Nota presentata con Modello Unico in atti dal 05/08/2008 Repertorio n.: 10654 Rogante: RICCARDELLI NICOLA Sede: LATINA						
Registrazione: Sede: CESSIONE DI DIRITTI REALI A TITOLO ONEROSO (n. 14000.1/2008)						

24. Immobili siti nel Comune di CISTERNA DI LATINA(Codice C740) - Catasto dei Terreni

N.	DATI IDENTIFICATIVI			DATI DI CLASSAMENTO			ALTRE INFORMAZIONI				
	Foglio	Particella	Sub	Porz	Qualità Classe	Superficie(m²) ha are ca	Deduz.	Reddito	Dati derivanti da	Dati ulteriori	
1	20	618		-	SEMINAT IVO	00	19	D5	Euro 0,22	Euro 0,17	FRAZIONAMENTO del 23/10/2008 protocollo n. LT0286170 in atti dal 23/10/2008 (n. 286170.1/2008)
2	20	620		-	SEMINAT IVO	00	80	D5	Euro 0,95	Euro 0,72	FRAZIONAMENTO del 23/10/2008 protocollo n. LT0286170 in atti dal 23/10/2008 (n. 286170.1/2008)
3	20	622		-	SEMINAT IVO	15	95	D5	Euro 18,86	Euro 14,42	FRAZIONAMENTO del 23/10/2008 protocollo n. LT0286170 in atti dal 23/10/2008 (n. 286170.1/2008)
4	20	624		-	FRUTTETO	01	54	D5	Euro 5,52	Euro 1,95	FRAZIONAMENTO del 23/10/2008 protocollo n. LT0286170 in atti dal 23/10/2008 (n. 286170.1/2008)

Totale: Superficie 18,48 Redditi: Dominicale Euro 25,55 Agrario Euro 17,26

Intestazione degli immobili indicati al n. 24

N.	DATI ANAGRAFICI		CODICE FISCALE		DIRITTI E ONERI REALI	
	CONSORZIO PER LO SVILUPPO INDUSTRIALE ROMA-LATINA con sede in LATINA		00242200590*		(1) Proprietà per 1/1	
DATI DERIVANTI DA						
ISTRUMENTO (ATTO PUBBLICO) del 12/11/2008 Nota presentata con Modello Unico in atti dal 25/11/2008 Repertorio n.: 10941 Rogante: RICCARDELLI NICOLA Sede: LATINA						
Registrazione: Sede: CESSIONE DI DIRITTI REALI A TITOLO GRATUITO (n. 19532.1/2008)						

Visura per soggetto

Situazione degli atti informatizzati al 17/06/2019

Data: 17/06/2019 - Ora: 13.44.53
Visura n.: T191361 Pag: 24

Segue

25: ~~Vini~~ ~~Gli~~ ~~Stati~~ nel Comune di CISTERNA DI LATINA (Codice C740) - Catasto dei Terreni

N.	DATI IDENTIFICATIVI			DATI DI CLASSAMENTO				ALTRE INFORMAZIONI			
	Foglio	Particella	Sub	Porz	Qualità Classe	Superficie(m ²)	Deduz.	Reddito	Dati derivanti da	Dati ulteriori	
1	20	625		-	FRUTTETO	10 ha are ca	36 D5	Dominicale Euro 37,13	Agrario Euro 13,11	FRAZIONAMENTO del 23/10/2008 protocollo n. LT0286287 in atti dal 23/10/2008 (n. 286287.1/2008)	

Intestazione degli immobili indicati al n. 25

N.	DATI ANAGRAFICI		CODICE FISCALE		DIRITTI ONERI REALI	
	CONSORZIO PER LO SVILUPPO INDUSTRIALE ROMA-LATINA con sede in LATINA	ISTRUMENTO (ATTO PUBBLICO) del 12/11/2008 Nota presentata con Modello Unico in atti dal 25/11/2008 Repertorio n.: 10941 Rogante: RICCARDELLI NICOLA Sede: LATINA	00242200590*	(1) Proprieta: per 1/1		
DATI DERIVANTI DA						
Registrazione: Sede: CESSIONE DI DIRITTI REALI A TITOLO GRATUITO (n. 19533.1/2008)						

26. Immobili siti nel Comune di CISTERNA DI LATINA (Codice C740) - Catasto dei Terreni

N.	DATI IDENTIFICATIVI			DATI DI CLASSAMENTO				ALTRE INFORMAZIONI			
	Foglio	Particella	Sub	Porz	Qualità Classe	Superficie(m ²)	Deduz.	Reddito	Dati derivanti da	Dati ulteriori	
1	20	142		-	SEMINAT IVO	01 20 ha are ca	D5	Dominicale Euro 1,42 L. 2.748	Agrario Euro 1,08 L. 2.100	FRAZIONAMENTO del 29/06/1998 in atti dal 10/07/1998 (n. 2108.5/1998)	
2	20	143		-	SEMINAT IVO	02 40	D5	Euro 2,84 L. 5.496	Euro 2,17 L. 4.200	FRAZIONAMENTO del 29/06/1998 in atti dal 10/07/1998 (n. 2108.5/1998)	
3	20	633		-	SEMINAT IVO	06 02	D5	Euro 7,12	Euro 5,44	FRAZIONAMENTO del 23/10/2008 protocollo n. LT0286359 in atti dal 23/10/2008 (n. 286359.1/2008)	
4	20	635		-	SEMINAT IVO	00 34	D5	Euro 0,40	Euro 0,31	FRAZIONAMENTO del 23/10/2008 protocollo n. LT0286359 in atti dal 23/10/2008 (n. 286359.1/2008)	

Visura per soggetto

Situazione degli atti informatizzati al 17/06/2019

Data: 17/06/2019 - Ora: 13.44.53
Visura n.: T191361 Pag: 25

Segue

Totale: Superficie 09,96 Redditi: Dominicale Euro 11,78 Agrario Euro 9,00

Intestazione degli immobili indicati al n. 26

N.	DATI ANAGRAFICI	CODICE FISCALE	DIRITTE ONERI REALI
1	CONSORZIO PER LO SVILUPPO INDUSTRIALE ROMA-LATINA con sede in LATINA DATI DERIVANTI DA	00242200590* (1) Proprieta' per l/1	
	ISTRUMENTO (ATTO PUBBLICO) del 12/11/2008 Nota presentata con Modello Unico in atti dal 25/11/2008 Repertorio n.: 10941 Rogante: RICCARDELLI NICOLA Sede: LATINA Registrazione: Sede: CESSIONE DI DIRITTI REALI A TITOLO GRATUITO (n. 19534.1/2008)		

27. Immobili siti nel Comune di CISTERNA DI LATINA(Codice C740) - Catasto dei Terreni

N.	DATI IDENTIFICATIVI			DATI DI CLASSAMENTO				ALTRE INFORMAZIONI		
	Foglio	Particella	Sub	Porz	Qualita Classe	Superficie(m ²) ha are ca	Deduz.	Reddito Dominicale Agrario	Dati derivanti da	Dati ulteriori
1	20	599		-	SEMINAT IVO	00 64	D5	Euro 0,76 Euro 0,58	FRAZIONAMENTO del 27/03/2008 protocollo n. LT0079201 in atti dal 27/03/2008 (n. 79201.1/2008)	
2	20	601		-	SEMINAT IVO	01 17	D5	Euro 1,38 Euro 1,06	FRAZIONAMENTO del 27/03/2008 protocollo n. LT0079201 in atti dal 27/03/2008 (n. 79201.1/2008)	
3	20	602		-	SEMINAT IVO	00 35	D5	Euro 0,41 Euro 0,32	FRAZIONAMENTO del 27/03/2008 protocollo n. LT0079201 in atti dal 27/03/2008 (n. 79201.1/2008)	
4	20	605		-	SEMINAT IVO	03 27	D5	Euro 3,87 Euro 2,96	FRAZIONAMENTO del 27/03/2008 protocollo n. LT0079201 in atti dal 27/03/2008 (n. 79201.1/2008)	

Totale: Superficie 05,43 Redditi: Dominicale Euro 6,42 Agrario Euro 4,92

Visura per soggetto

Situazione degli atti informatizzati al 17/06/2019

Data: 17/06/2019 - Ora: 13.44.53

Visura n.: T191361 Pag: 26

Segue

N.	DATI ANAGRAFICI		CODICE FISCALE	DIRITTI E ONERI REALI
	DATI ANAGRAFICI			
1	CONSORZIO PER LO SVILUPPO INDUSTRIALE ROMA-LATINA con sede in LATINA		00242200590*	(1) Proprietà per 1/1
DATI DERIVANTI DA		ISTRUMENTO (ATTO PUBBLICO) del 12/11/2008 Nota presentata con Modello Unico in atti dal 25/11/2008 Repertorio n.: 10941 Rogante: RICCARDELLI NICOLA Sede: LATINA Registrazione: Sede: CESSIONE DI DIRITTI REALI A TITOLO GRATUITO (n. 19535.1/2008)		

28. Immobili siti nel Comune di CISTERNA DI LATINA(Codice C740) - Catasto dei Terreni

N.	DATI IDENTIFICATIVI			DATI DI CLASSAMENTO			ALTRE INFORMAZIONI			
	Foglio	Particella	Sub	Porz	Qualità Classe	Superficie(m²) ha are ca	Deduz.	Reddito	Dati derivanti da	Dati ulteriori
1	20	598		-	SEMINAT IVO	00 59	D5	Euro 0,70	Euro 0,53	FRAZIONAMENTO del 27/03/2008 protocollo n. LT0079201 in atti dal 27/03/2008 (n. 79201.1/2008)
2	20	600		-	SEMINAT IVO	01 15	D5	Euro 1,36	Euro 1,04	FRAZIONAMENTO del 27/03/2008 protocollo n. LT0079201 in atti dal 27/03/2008 (n. 79201.1/2008)
3	20	606		-	SEMINAT IVO	03 28	D5	Euro 3,88	Euro 2,96	FRAZIONAMENTO del 27/03/2008 protocollo n. LT0079201 in atti dal 27/03/2008 (n. 79201.1/2008)

Totale: Superficie 05.02 Redditi: Dominicale Euro 5,94 Agrario Euro 4,53

Intestazione degli immobili indicati al n. 28

N.	DATI ANAGRAFICI		CODICE FISCALE	DIRITTI E ONERI REALI
	DATI ANAGRAFICI			
1	CONSORZIO PER LO SVILUPPO INDUSTRIALE ROMA-LATINA con sede in LATINA		00242200590*	(1) Proprietà per 1/1
DATI DERIVANTI DA		ISTRUMENTO (ATTO PUBBLICO) del 12/11/2008 Nota presentata con Modello Unico in atti dal 25/11/2008 Repertorio n.: 10941 Rogante: RICCARDELLI NICOLA Sede: LATINA Registrazione: Sede: CESSIONE DI DIRITTI REALI A TITOLO GRATUITO (n. 19536.1/2008)		

Visura per soggetto

Situazione degli atti informatizzati al 17/06/2019

Data: 17/06/2019 - Ora: 13.38.20

Fine

Visura n.: T189877 Pag: 1

Dati della richiesta	Denominazione: CONSORZIO PER LO SVILUPPO INDUSTRIALE ROMA	
	Terreni e Fabbricati siti in tutta la provincia di LATINA	
Soggetto individuato	CONSORZIO PER LO SVILUPPO INDUSTRIALE ROMA con sede in LATINA C.F.: 00242200590	

1. Immobili siti nel Comune di CISTERNA DI LATINA(Codice C740) - Catasto dei Terreni

N.	DATI IDENTIFICATIVI			DATI DI CLASSAMENTO			ALTRE INFORMAZIONI				
	Foglio	Particella	Sub	Porz	Qualità Classe	Superficie(m ²) ha are ca	Deduz.	Reddito	Dati derivanti da	Dati ulteriori	
1	123	216		-	SEMINAT IVO	01	83	D5	Dominicale Euro 2,16 L.4191	Agrario Euro 1,65 L.3.203	FRAZIONAMENTO del 18/09/1997 in atti dal 01/10/1997 (n. 2625.2/1997)
2	121	379		-	FRUTTETO	01	51	D5	Euro 5,41	Euro 1,91	FRAZIONAMENTO del 31/01/2002 protocollo n. 259611 in atti dal 31/01/2002 (n. 261.1/2002)

Totale: Superficie 03,34 Redditi: Dominicale Euro 7,57 Agrario Euro 3,56

Intestazione degli immobili indicati al n. 1

N.	DATI ANAGRAFICI		CODICE FISCALE		DIRITTI ONERI REALI	
	CONSORZIO PER LO SVILUPPO INDUSTRIALE ROMA con sede in LATINA	ISTRUMENTO (ATTO PUBBLICO) del 17/02/2004 protocollo n. L170061649 Voltura in atti dal 24/03/2004 Repertorio n.: 3618 Rogante: ARSENI Sede: LATINA Registrazione: UR	00242200590*	(1) Proprietà, per 1/1		
DATI DERIVANTI DA	Sede: LATINA n. 863 del 26/02/2004 ESPROPRIO (n. 57060.1/2004)					

Unità immobiliari n. 2

Tributi erariali: Euro 0,90

Visura telematica

* Codice Fiscale Validato in Anagrafe Tributaria

Ispezione telematica

n. T 14771 del 10/07/2019

Inizio ispezione 10/07/2019 08:53:04

Richiedente MNGLNZ

Tassa versata € 3,60

Nota di trascrizione

Registro generale n. 8859

Registro particolare n. 6234

Presentazione n.72 del 26/05/1998

Sezione A - Generalità*Dati relativi al titolo*

Descrizione ATTO NOTARILE PUBBLICO
Data 29/04/1998
Notaio FALESSI ALVARO
Sede PRIVERNO (LT)

Numero di repertorio 49449
Codice fiscale FLS LVR 39H26 A132 C

Dati relativi alla convenzione

Specie ATTO TRA VIVI
Descrizione 109 CESSIONE DI DIRITTI REALI A TITOLO ONEROSO
Voltura catastale automatica SI

Altri dati

Non sono presenti nella sezione D parti libere relative alle sezioni A, B e C

Dati riepilogativi

Unità negoziali 1 Soggetti a favore 1 Soggetti contro 2

Sezione B - Immobili

Unità negoziale n. 1

Immobile n. 1

Comune C740 - CISTERNA DI LATINA (LT)
Catasto TERRENI
Foglio 127 Particella 86 Subalterno -
Natura T - TERRENO Consistenza 34 are 91 centiare
Indirizzo LOC. GROTTI DI NOTTOLA N. civico -

Immobile n. 2

Comune C740 - CISTERNA DI LATINA (LT)
Catasto TERRENI
Foglio 127 Particella 88 Subalterno -
Natura T - TERRENO Consistenza 89 are 76 centiare
Indirizzo LOC. GROTTI DI NOTTOLA N. civico -

Ispezione telematica

n. T 14771 del 10/07/2019

Inizio ispezione 10/07/2019 08:53:04

Richiedente MNGLNZ

Tassa versata € 3,60

Nota di trascrizione

Registro generale n. 8859

Registro particolare n. 6234

Presentazione n.72 del 26/05/1998

Sezione C - Soggetti

A favore

Soggetto n. 1 In qualità di -
Denominazione o ragione sociale CONSORZIO PER L'AREA DI SVILUPPO INDUSTRIALE DEL LAZIO
(ROMA-LATINA)
Sede LATINA (LT)
Codice fiscale 00242200590
Relativamente all'unità negoziale n. 1 Per il diritto di PROPRIETA'
Per la quota di 1/1

Contro

Soggetto n. 1 In qualità di -
Cognome CAPUCCIO Nome GIANNA
Nata il 19/11/1939 a LATINA (LT)
Sesso F Codice fiscale CPC GNN 39S59 E472 N
Relativamente all'unità negoziale n. 1 Per il diritto di PROPRIETA'
Per la quota di 1/2 In regime di COMUNIONE LEGALE
Con BERSANI ALDO (soggetto n.2)

Soggetto n. 2 In qualità di -
Cognome BERSANI Nome ALDO
Nato il 20/05/1934 a ROMA (RM)
Sesso M Codice fiscale BRS LDA 34E20 H501 M
Relativamente all'unità negoziale n. 1 Per il diritto di PROPRIETA'
Per la quota di 1/2 In regime di COMUNIONE LEGALE
Con CAPUCCIO GIANNA (soggetto n.1)

Sezione D - Ulteriori informazioni

Altri aspetti che si ritiene utile indicare ai fini della pubblicità immobiliare



Direzione Provinciale di Latina
Ufficio Provinciale - Territorio
Servizi Catastali

Data: 17/06/2019 - Ora: 13.06.39

Segue

Visura n.: T179725 Pag: 1

Visura per soggetto

Situazione degli atti informatizzati al 17/06/2019

Dati della richiesta	Denominazione: CONSORZIO PER L'AREA DI SVILUPPO INDUSTRIALE DEL LAZIO ROMA-LATINA
Soggetto individuato	Terreni e Fabbricati siti in tutta la provincia di LATINA CONSORZIO PER L'AREA DI SVILUPPO INDUSTRIALE DEL LAZIO ROMA-LATINA con sede in LATINA C.F.: 00242200590

1. Immobili siti nel Comune di LATINA sezione di LATINA(Codice E472A) - Catasto dei Terreni

N.	DATI IDENTIFICATIVI		DATI DI CLASSAMENTO				ALTRE INFORMAZIONI				
	Foglio	Particella	Sub	Pozz	Qualità Classe	Superficie(m²)	Deduz.	Reddito	Dati derivanti da	Dati ulteriori	
1	76	919		-	SEMIN IRRIG	04	74	A1; B5	Dominicale Euro 8,23 L. 15.926	Agrario Euro 3,67 L. 7.110	FRAZIONAMENTO del 30/06/1993 in atti dal 11/06/1994 (n. 1574,5AG/1993)
2	76	920		-	SEMIN IRRIG	00	54	A1; B5	Euro 0,94 L. 1.814	Euro 0,42 L. 810	FRAZIONAMENTO del 30/06/1993 in atti dal 11/06/1994 (n. 1574,5AG/1993)

Totale: Superficie 05.28 Redditi: Dominicale Euro 9,17 Agrario Euro 4,09

Intestazione degli immobili indicati al n. 1

N.	DATI ANAGRAFICI	CODICE FISCALE	DIRITTI E ONERI REALI
1	CONSORZIO PER L'AREA DI SVILUPPO INDUSTRIALE DEL LAZIO ROMA- LATINA con sede in LATINA	00242200590*	(1) Proprieta' per 1000/1000
DATI DERIVANTI DA		ISTRUMENTO (ATTO PUBBLICO) del 15/02/1995 Voltura in atti dal 23/07/1996 Repertorio n.: 354219 Rogante: ORSINI M. Sede: LATINA Registrazione: (n. 1885.I/1995)	



Direzione Provinciale di Latina
Ufficio Provinciale - Territorio

2° Ufficio Catastrale

Visura per soggetto

Situazione degli atti informatizzati al 17/06/2019

2. Immobili siti nel Comune di LATINA sezione di LATINA (Codice E472A) - Catasto dei Terreni

Data: 17/06/2019 - Ora: 13.06.39

Segue

Visura n.: T179725 Pag: 2

N.	DATI IDENTIFICATIVI			DATI DI CLASSAMENTO				ALTRE INFORMAZIONI			
	Foglio	Particella	Sub	Porz	Qualità Classe	Superficie(m ²)	Deduz.	Reddito	Dati derivanti da	Dati ulteriori	
1	76	921		-	SEMIN IRRIG	05 47	A1; B5	Dominicale Euro 9,49 L. 18.379	Agrario Euro 4,24 L. 8.205	FRAZIONAMENTO del 26/05/1993 in atti dal 23/09/1993 (n. 1574.4/1993)	
2	76	922		-	SEMIN IRRIG	00 88	A1; B5	Euro 1,53 L. 2.957	Euro 0,68 L. 1.320	FRAZIONAMENTO del 26/05/1993 in atti dal 23/09/1993 (n. 1574.4/1993)	

Totale: Superficie 06.35 Redditi: Dominicale Euro 11,02 Agrario Euro 4,92

Intestazione degli immobili indicati al n. 2

N.	DATI ANAGRAFICI		CODICE FISCALE	DIRITTI E ONERI REALI
1	CONSORZIO PER L'AREA DI SVILUPPO INDUSTRIALE DEL LAZIO ROMA- LATINA con sede in LATINA		00242200590*	(1) Proprieta' per 1000/1000
DATI DERIVANTI DA				
ISTRUMENTO (ATTO PUBBLICO) del 15/02/1995 Voltura in atti dal 23/07/1996 Repertorio n.: 354219 Rogante: ORSINI M. Sede: LATINA Registrazione: (n. 1885.2/1995)				

3. Immobili siti nel Comune di LATINA sezione di LATINA (Codice E472A) - Catasto dei Terreni

N.	DATI IDENTIFICATIVI			DATI DI CLASSAMENTO				ALTRE INFORMAZIONI			
	Foglio	Particella	Sub	Porz	Qualità Classe	Superficie(m ²)	Deduz.	Reddito	Dati derivanti da	Dati ulteriori	
1	76	831		-	SEMIN IRRIG	05 40	A1; B5	Dominicale Euro 9,37 L. 18.144	Agrario Euro 4,18 L. 8.100	FRAZIONAMENTO in atti dal 22/09/1993 (n. 1269.1/1990)	



Direzione Provinciale di Latina
Ufficio Provinciale - Territorio

Indicazioni degli immobili indicati al n. 3

Data: 17/06/2019 - Ora: 13.06.39

Segue

Visura n.: T179725 Pag: 3

Visura per soggetto

Situazione degli atti informatizzati al 17/06/2019

N.	DATI ANAGRAFICI		CODICE FISCALE	DIRITTI E ONERI REALI
1	CONSORZIO PER L'AREA DI SVILUPPO INDUSTRIALE DEL LAZIO ROMA- LATINA con sede in LATINA		00242200590*	(1) Proprietà per 1000/1000
DATI DERIVANTI DA				
ISTRUMENTO (ATTO PUBBLICO) del 15/02/1995 Voltura in atti dal 23/07/1996 Repertorio n.: 354219 Rogante: ORSINI M. Sede: LATINA Registrazione: (n. 1885.3/1995)				

4. Immobili siti nel Comune di LATINA sezione di LATINA(Codice E472A) - Catasto dei Terreni

N.	DATI IDENTIFICATIVI			DATI DI CLASSAMENTO			ALTRE INFORMAZIONI			
	Foglio	Particella	Sub	Porz	Qualità Classe	Superficie(m²)	Deduz.	Reddito	Dati derivanti da	Dati ulteriori
1	76	917		-	SEMIN IRRIG	04 36	A1; B5	Euro 7,57 L. 14.650	Dominicale	
						ha are ca				
										FRAZIONAMENTO del 26/06/1993 in atti dal 23/09/1993 (n. 1574.2/1993)
2	76	918		-	SEMIN IRRIG	00 04	A1; B5	Euro 0,07 L. 134	Euro 0,03 L. 60	FRAZIONAMENTO del 26/06/1993 in atti dal 23/09/1993 (n. 1574.2/1993)

Totale: Superficie 04.40 Redditi: Dominicale Euro 7,64 Agrario Euro 3,41

Intestazione degli immobili indicati al n. 4

N.	DATI ANAGRAFICI		CODICE FISCALE	DIRITTI E ONERI REALI
1	CONSORZIO PER L'AREA DI SVILUPPO INDUSTRIALE DEL LAZIO ROMA- LATINA con sede in LATINA		00242200590*	(1) Proprietà per 1000/1000
DATI DERIVANTI DA				
ISTRUMENTO (ATTO PUBBLICO) del 15/02/1995 Voltura in atti dal 23/07/1996 Repertorio n.: 354219 Rogante: ORSINI M. Sede: LATINA Registrazione: (n. 1885.4/1995)				



Direzione Provinciale di Latina
Ufficio Provinciale - Territorio

Servizi

Data: 17/06/2019 - Ora: 13.06.40

Segue

Visura n.: T179725 Pag: 4

Visura per soggetto

Situazione degli atti informatizzati al 17/06/2019

Siti immobiliari nel Comune di LATINA sezione di LATINA (Codice E472A) - Catasto dei Terreni

N.	DATI IDENTIFICATIVI			DATI DI CLASSAMENTO				ALTRE INFORMAZIONI			
	Foglio	Particella	Sub	Porz	Qualità Classe	Superficie(m ²)	Deduz.	Reddito	Dati derivanti da	Dati ulteriori	
1	76	924		-	SEMIN IRRIG	20 05	A1; B5	Dominicale Euro 15,53 L. 30.075	Agrario Euro 15,53 L. 30.075	FRAZIONAMENTO del 30/06/1993 in atti dal 11/06/1994 (n. 1574.7AG/1993)	
2	76	925		-	SEMIN IRRIG	12 42	A1; B5	Euro 21,55 L. 41.731	Euro 9,62 L. 18.630	FRAZIONAMENTO del 30/06/1993 in atti dal 11/06/1994 (n. 1574.7AG/1993)	

Totale: Superficie 32.47 Redditi: Dominicale Euro 56,34 Agrario Euro 25,15

Intestazione degli immobili indicati al n. 5

N.	DATI ANAGRAFICI		CODICE FISCALE	DIRITTI E ONERI REALI
1	CONSORZIO PER L'AREA DI SVILUPPO INDUSTRIALE DEL LAZIO ROMA- LATINA con sede in LATINA		00242200590*	(1) Proprieta' per 1000/1000
DATI DERIVANTI DA				
ISTRUMENTO (ATTO PUBBLICO) del 15/02/1995 Voltura in atti dal 23/07/1996 Repertorio n.: 354219 Rogante: ORSINI M. Sede: LATINA Registrazione: (n. 1885.5/1995)				

6. Immobili siti nel Comune di LATINA sezione di LATINA (Codice E472A) - Catasto dei Terreni

N.	DATI IDENTIFICATIVI			DATI DI CLASSAMENTO				ALTRE INFORMAZIONI			
	Foglio	Particella	Sub	Porz	Qualità Classe	Superficie(m ²)	Deduz.	Reddito	Dati derivanti da	Dati ulteriori	
1	76	915		-	SEMIN IRRIG	00 61	A1; B5	Dominicale Euro 1,06 L. 2.050	Agrario Euro 0,47 L. 915	FRAZIONAMENTO del 26/06/1993 in atti dal 23/09/1993 (n. 1574.1/1993)	
2	76	916		-	SEMIN IRRIG	00 88	A1; B5	Euro 1,53 L. 2.957	Euro 0,68 L. 1.320	FRAZIONAMENTO del 26/06/1993 in atti dal 23/09/1993 (n. 1574.1/1993)	

Visura per soggetto

Situazione degli atti informatizzati al 17/06/2019

Totale: Superficie 01.49 Redditi: Dominicale Euro 2,59 Agrario Euro 1,15

Intestazione degli immobili indicati al n. 6

N.	DATI ANAGRAFICI		CODICE FISCALE	DIRITTI E ONERI REALI
1	CONSORZIO PER L'AREA DI SVILUPPO INDUSTRIALE DEL LAZIO ROMA- LATINA con sede in LATINA		00242200590*	(1) Proprieta' per 1000/1000
DATI DERIVANTI DA ISTRUMENTO (ATTO PUBBLICO) del 15/02/1995 Voltura in atti dal 23/07/1996 Repertorio n.: 354219 Rogante: ORSINI M. Sede: LATINA Registrazione: (n. 1885.6/1995)				

7. Immobili siti nel Comune di LATINA sezione di LATINA (Codice E472A) - Catasto dei Terreni

N.	DATI IDENTIFICATIVI			DATI DI CLASSAMENTO				ALTRE INFORMAZIONI		
	Foglio	Particella	Sub	Potz	Qualità Classe	Superficie(m²)	Deduz.	Reddito	Dati derivanti da	Dati ulteriori
1	76	930		-	SEMIN IRRIG	19 09		Agrario Euro 14,30 L. 27.681	VARIAZIONE D'UFFICIO del 30/06/1994 in atti dal 30/06/1994	Annotazione
2	76	937		-	SEMIN IRRIG	22 20	B5; C2	Euro 16,62 L. 32.190	RET. T. AGG.1574/93 (n. 83.2/1994) FRAZIONAMENTO del 30/06/1993 in atti dal 13/06/1994 (n. 1574.12A/1993)	
3	92	389		-	SEMIN IRRIG	07 67	A1; B5	Euro 5,94 L. 11.505	FRAZIONAMENTO del 05/08/1993 in atti dal 05/08/1993 (n. 1904.1/1993)	
4	92	391		-	SEMIN IRRIG	48 72	A1; B5	Euro 37,74 L. 73.080	FRAZIONAMENTO del 05/08/1993 in atti dal 05/08/1993 (n. 1904.2/1993)	
5	92	409		-	SEMIN IRRIG	07 25	A1; B5	Euro 5,62 L. 10.875	FRAZIONAMENTO del 05/08/1993 in atti dal 05/08/1993 (n. 1904.8/1993)	
6	92	417		-	SEMIN IRRIG	35 57	A1; B5	Euro 27,56 L. 53.355	FRAZIONAMENTO del 05/08/1993 in atti dal 05/08/1993 (n. 1904.11/1993)	
7	92	420		-	SEMIN IRRIG	14 55	A1; B5	Euro 11,27 L. 21.825	FRAZIONAMENTO del 05/08/1993 in atti dal 05/08/1993 (n. 1904.12/1993)	
8	92	424		-	SEMIN IRRIG	06 71	B5; C2	Euro 5,02 L. 9.730	FRAZIONAMENTO del 01/07/1993 in atti dal 27/06/1994 (n. 1904.13A/1993)	



Direzione Provinciale di Latina
Ufficio Provinciale - Territorio
Servizi Catastali

Data: 17/06/2019 - Ora: 13.06.40

Segue

Visura n.: T179725 Pag: 6

Visura per soggetto

Situazione degli atti informatizzati al 17/06/2019

9	92	427	-	SEMIN IRRIG	2	02	11	B5; C2	Euro 3,01 L. 5.824	Euro 1,58 L. 3.060	VARIAZIONE D'UFFICIO del 27/04/1996 in atti dal 27/04/1996 T. AGG. 1904/93 (n. 58.1/1996)	Annotazione
10	92	429	-	SEMIN IRRIG	2	00	10	A1; B5	Euro 0,14 L. 276	Euro 0,07 L. 145	FRAZIONAMENTO del 05/08/1993 in atti dal 27/06/1994 (n. 1904.15/1993)	
11	92	433	-	SEMIN IRRIG	1	05	22	A1; B5	Euro 9,06 L. 17.539	Euro 4,04 L. 7.830	VARIAZIONE D'UFFICIO del 23/07/1997 in atti dal 23/07/1997 IST.1748/97 (n. 79.1/1997)	Annotazione
12	92	434	-	SEMIN IRRIG	1	23	07	A1; B5	Euro 40,03 L. 77.515	Euro 17,87 L. 34.605	FRAZIONAMENTO del 05/08/1993 in atti dal 13/06/1994 (n. 1904.18/1993)	
13	92	437	-	SEMIN IRRIG	1	13	46	A1; B5	Euro 23,36 L. 45.226	Euro 10,43 L. 20.190	FRAZIONAMENTO del 05/08/1993 in atti dal 13/06/1994 (n. 1904.19/1993)	
14	92	440	-	SEMIN IRRIG	1	00	66	A1; B5	Euro 1,15 L. 2.218	Euro 0,51 L. 990	FRAZIONAMENTO del 05/08/1993 in atti dal 28/02/1994 (n. 1904.20/1993)	
15	92	454	-	SEMIN IRRIG	2	14	10	A1; B5	Euro 20,10 L. 38.916	Euro 10,56 L. 20.445	FRAZIONAMENTO del 05/08/1993 in atti dal 30/06/1994 (n. 1904.25/1993)	
16	92	456	-	SEMIN IRRIG	2	27	85	A1; B5	Euro 39,70 L. 76.866	Euro 20,86 L. 40.383	FRAZIONAMENTO del 05/08/1993 in atti dal 30/06/1994 (n. 1904.26/1993)	
17	92	459	-	SEMIN IRRIG	2	14	76	A1; B5	Euro 21,04 L. 40.738	Euro 11,05 L. 21.402	FRAZIONAMENTO del 05/08/1993 in atti dal 30/06/1994 (n. 1904.27/1993)	
18	92	461	-	SEMIN IRRIG	2	00	30	A1; B5	Euro 0,43 L. 828	Euro 0,22 L. 435	FRAZIONAMENTO del 05/08/1993 in atti dal 30/06/1994 (n. 1904.27/1993)	
19	92	478	-	SEMIN IRRIG	2	00	13	A1; B5	Euro 0,19 L. 359	Euro 0,10 L. 189	FRAZIONAMENTO del 05/08/1993 in atti dal 13/06/1994 (n. 1904.34/1993)	

Immobile 1: Annotazione: originato dal num.254 con t.agg.f.1574/93

Immobile 9: Annotazione: variata graficamente per errore d'ufficio avvenuto per l'inserimento in mappa dell'ag.to 1904/93

Immobile 11: Annotazione: originato dal n.66 con t.agg.f.1904/93



Direzione Provinciale di Latina
Ufficio Provinciale - Territorio
Servizi Catastali

Totale: Superficie 02.63.52 Redditi: Dominicale Euro 433,29 Agrario Euro 201,36

Visura per soggetto

Situazione degli atti informatizzati al 17/06/2019

Data: 17/06/2019 - Ora: 13.06.40

Segue

Visura n.: T179725 Pag: 7

Intestazione degli immobili indicati al n. 7

N.	DATI ANAGRAFICI		CODICE FISCALE	DIRITTI E ONERI REALI
1	CONSORZIO PER L'AREA DI SVILUPPO INDUSTRIALE DEL LAZIO ROMA- LATINA con sede in LATINA		00242200590*	(1) Proprieta` per 1000/1000
DATI DERIVANTI DA				
DECRETO (DISPOSIZIONI DELLE AUTORITA') del 03/04/1996 Voltura in atti dal 04/01/1999 Repertorio n.: 460 Rogante: PREFETTURA DI LT Sede: LATINA Registrazione: (n. 3118.2/1996)				

8. Immobili siti nel Comune di LATINA sezione di LATINA(Codice E472A) - Catasto dei Terreni

N.	DATI IDENTIFICATIVI				DATI DI CLASSAMENTO			ALTRE INFORMAZIONI		
	Foglio	Particella	Sub	Porz	Qualità Classe	Superficie(m²)	Deduz.	Reddito	Dati derivanti da	Dati ulteriori
1	92	394	-	-	SEMIN IRRIG	29 53 ha are ca	A1; B5	Euro 22,88 L. 44.295	Agrario	FRAZIONAMENTO del 05/08/1993 in atti dal 05/08/1993 (n. 1904.3/1993)
2	92	431	-	-	SEMIN IRRIG	01 95	A1; B5	Euro 1,51 L. 2.925		FRAZIONAMENTO del 05/08/1993 in atti dal 13/06/1994 (n. 1904.16/1993)

Totale: Superficie 31.48 Redditi: Dominicale Euro 54,62 Agrario Euro 24,39

Intestazione degli immobili indicati al n. 8

N.	DATI ANAGRAFICI		CODICE FISCALE	DIRITTI E ONERI REALI
1	CONSORZIO PER L'AREA DI SVILUPPO INDUSTRIALE DEL LAZIO ROMA- LATINA con sede in LATINA		00242200590*	(1) Proprieta` per 1000/1000
DATI DERIVANTI DA				
ISTRUMENTO (ATTO PUBBLICO) del 14/06/1994 Voltura in atti dal 12/04/1995 Repertorio n.: 347176 Rogante: ORSINI M. Sede: LATINA Registrazione: (n. 5117.1/1994)				



Direzione Provinciale di Latina
Ufficio Provinciale - Territorio

95110161001

95110161001 - **Stato del Catasto dei Terreni nel Comune di LATINA**

Visura per soggetto

Situazione degli atti informatizzati al 17/06/2019

Data: 17/06/2019 - Ora: 13.06.41

Segue

Visura n.: T179725 Pag: 8

N.	DATI IDENTIFICATIVI			DATI DI CLASSAMENTO				ALTRE INFORMAZIONI			
	Foglio	Particella	Sub	Porz	Qualità Classe	Superficie(m ²)	Deduz.	Reddito	Dati derivanti da	Dati ulteriori	
1	91	267		-	SEMIN IRRIG	19 85	A1; B5	Dominicale Euro 28,29 L. 54.786	Agrario Euro 14,86 L. 28.783	FRAZIONAMENTO del 07/10/1992 in atti dal 11/06/1994 (n. 1889.8AG/1992)	

Intestazione degli immobili indicati al n. 9

N.	DATI ANAGRAFICI		CODICE FISCALE	DIRITTI E ONERI REALI
	CONSORZIO PER L'AREA DI SVILUPPO INDUSTRIALE DEL LAZIO ROMA- LATINA con sede in LATINA	ISTRUMENTO (ATTO PUBBLICO) del 14/06/1994 Voltura in atti dal 12/04/1995 Repertorio n.: 347175 Rogante: ORSINI M. Sede: LATINA Registrazione: (n. 5118.1/1994)		
1			00242200590*	(1) Proprieta` per 1000/1000

10. Immobili siti nel Comune di LATINA sezione di LATINA(Codice E472A) - Catasto dei Terreni

N.	DATI IDENTIFICATIVI			DATI DI CLASSAMENTO				ALTRE INFORMAZIONI			
	Foglio	Particella	Sub	Porz	Qualità Classe	Superficie(m ²)	Deduz.	Reddito	Dati derivanti da	Dati ulteriori	
1	91	288		-	SEMIN IRRIG	10 33	A1; B5	Dominicale Euro 14,72 L. 28.511	Agrario Euro 7,74 L. 14.979	FRAZIONAMENTO del 29/04/1994 in atti dal 29/04/1994 (n. 1149.2/1994)	
2	91	289		-	SEMIN IRRIG	00 10	A1; B5	Euro 0,14 L. 276	Euro 0,07 L. 145	FRAZIONAMENTO del 29/04/1994 in atti dal 29/04/1994 (n. 1149.2/1994)	
3	91	290		-	SEMIN IRRIG	00 12	A1; B5	Euro 0,17 L. 331	Euro 0,09 L. 174	FRAZIONAMENTO del 29/04/1994 in atti dal 29/04/1994 (n. 1149.2/1994)	
4	91	292		-	SEMIN IRRIG	00 89	A1; B5	Euro 1,27 L. 2.456	Euro 0,67 L. 1.291	FRAZIONAMENTO del 29/04/1994 in atti dal 29/04/1994 (n. 1149.3/1994)	



Direzione Provinciale di Latina
Ufficio Provinciale - Territorio
Servizi Catastali

Data: 17/06/2019 - Ora: 13.06.41

Segue

Visura n.: T179725 Pag: 9

Visura per soggetto

Situazione degli atti informatizzati al 17/06/2019

Totale: Superficie 11,44 Redditi: Dominicale Euro 16,30 Agrario Euro 8,57

Intestazione degli immobili indicati al n. 10

N.	DATI ANAGRAFICI		CODICE FISCALE	DIRITTI E ONERI REALI
1	CONSORZIO PER L'AREA DI SVILUPPO INDUSTRIALE DEL LAZIO ROMA- LATINA con sede in LATINA		00242200590*	(1) Proprieta` per 1000/1000
DATI DERIVANTI DA ISTRUMENTO (ATTO PUBBLICO) del 14/06/1994 Voltura in atti dal 12/04/1995 Repertorio n.: 347177 Rogante: ORSINI M. Sede: LATINA Registrazione: (n. 5119.1/1994)				

11. Immobili siti nel Comune di LATINA sezione di LATINA(Codice E472A) - Catasto dei Terreni

N.	DATI IDENTIFICATIVI			DATI DI CLASSAMENTO			ALTRE INFORMAZIONI			
	Foglio	Particella	Sub	Pozz	Qualità Classe	Superficie(m²)	Deduz.	Reddito	Dati derivanti da	Dati ulteriori
1	91	248	-	-	SEMIN IRRIG	14	A1; B5	Euro 11,04 L. 21.373	Dominicale Euro 21,01 L. 40.682	FRAZIONAMENTO del 26/06/1992 in atti dal 03/11/1992 (n. 1194.5/1992)
2	91	261	-	-	SEMIN IRRIG	47	A1; B5	Euro 35,35 L. 68.440	Euro 67,28 L. 130.272	FRAZIONAMENTO del 07/10/1992 in atti dal 11/06/1994 (n. 1889.5AG/1992)

Totale: Superficie 61,94 Redditi: Dominicale Euro 88,29 Agrario Euro 46,39

Intestazione degli immobili indicati al n. 11

N.	DATI ANAGRAFICI		CODICE FISCALE	DIRITTI E ONERI REALI
1	CONSORZIO PER L'AREA DI SVILUPPO INDUSTRIALE DEL LAZIO ROMA- LATINA con sede in LATINA		00242200590*	(1) Proprieta` per 1000/1000
DATI DERIVANTI DA ISTRUMENTO (ATTO PUBBLICO) del 14/06/1994 Voltura in atti dal 12/04/1995 Repertorio n.: 347178 Rogante: ORSINI M. Sede: LATINA Registrazione: (n. 5120.1/1994)				



Direzione Provinciale di Latina
Ufficio Provinciale - Territorio

12. Terreni in Catasto nel Comune di LATINA sezione di LATINA (Codice E472A) - Catasto dei Terreni

Visura per soggetto

Situazione degli atti informatizzati al 17/06/2019

Data: 17/06/2019 - Ora: 13.06.41

Segue

Visura n.: T179725 Pag: 10

N.	DATI IDENTIFICATIVI				DATI DI CLASSAMENTO				ALTRE INFORMAZIONI		
	Foglio	Particella	Sub	Porz	Qualità Classe	Superficie(m ²)	Deduz.	Reddito	Dati derivanti da	Dati ulteriori	
1	76	927		-	SEMIN IRRIG	01 13	A1; B5	Dominicale Euro 1,96 L. 3.797	Agrario Euro 0,88 L. 1.695	FRAZIONAMENTO del 30/06/1993 in atti dal 11/06/1994 (n. 1574.8AG/1993)	
2	76	928		-	SEMIN IRRIG	00 05	A1; B5	Euro 0,09 L. 168	Euro 0,04 L. 75	FRAZIONAMENTO del 30/06/1993 in atti dal 11/06/1994 (n. 1574.8AG/1993)	

Totale: Superficie 01.18 Redditi: Dominicale Euro 2,05 Agrario Euro 0,92

Intestazione degli immobili indicati al n. 12

N.	DATI ANAGRAFICI		CODICE FISCALE	DIRITTI E ONERI REALI
1	CONSORZIO PER L'AREA DI SVILUPPO INDUSTRIALE DEL LAZIO ROMA- LATINA con sede in LATINA		00242200590*	(1) Proprieta' per 1000/1000
DATI DERIVANTI DA				
ISTRUMENTO (ATTO PUBBLICO) del 14/06/1994 Voltura in atti dal 12/04/1995 Repertorio n.: 347179 Rogante: ORSINI M. Sede: LATINA Registrazione: (n. 5121.1/1994)				

13. Immobili siti nel Comune di LATINA sezione di LATINA (Codice E472A) - Catasto dei Terreni

N.	DATI IDENTIFICATIVI				DATI DI CLASSAMENTO				ALTRE INFORMAZIONI		
	Foglio	Particella	Sub	Porz	Qualità Classe	Superficie(m ²)	Deduz.	Reddito	Dati derivanti da	Dati ulteriori	
1	91	263		-	SEMIN IRRIG	19 58	A1; B5	Dominicale Euro 27,91 L. 54.041	Agrario Euro 14,66 L. 28.391	FRAZIONAMENTO del 07/10/1992 in atti dal 11/06/1994 (n. 1889.6AG/1992)	
2	91	265		-	SEMIN IRRIG	07 12	A1; B5	Euro 10,15 L. 19.651	Euro 5,33 L. 10.324	FRAZIONAMENTO del 07/10/1992 in atti dal 11/06/1994 (n. 1889.7AG/1992)	

Visura per soggetto

Situazione degli atti informatizzati al 17/06/2019

Data: 17/06/2019 - Ora: 13.31.06

Segue

Visura n.: T188017 Pag: 1

Dati della richiesta	Denominazione: CONSORZIO PER L'AREA DI SVILUPPO INDUSTRIALE (ROMA LATINA)	
Soggetto individuato	Terre e Fabbricati siti in tutta la provincia di LATINA CONSORZIO PER L'AREA DI SVILUPPO INDUSTRIALE (ROMA LATINA) con sede in LATINA C.F.: 00242200590	

1. Unità Immobiliari site nel Comune di LATINA(Codice E472) - Catasto dei Fabbricati

N.	DATI IDENTIFICATIVI					DATI DI CLASSAMENTO					ALTRE INFORMAZIONI		
	Sezione	Foglio	Particella	Sub	Zona	Micro Zona	Categoria	Classe	Consistenza	Superficie Catastale	Rendita	Indirizzo	Dati ulteriori
1	Urbana	92	540	15	2		B/2	U	2478 m³	Totale: 880 m²	Euro 3.071,48	Dati derivanti da STRADA CARRARA n. 12/A piano: T; VARIAZIONE TOPONOMASTICA del 31/07/2017 protocollo n. LT0085170 in atti dal 31/07/2017 VARIAZIONE TOPONOMASTICA DERIVANTE DA AGGIORNAMENTO ANSC (n. 15095.1/2017)	Annotazione
2		92	540	16	2		B/2	U	2559 m³	Totale: 854 m²	Euro 3.171,88	STRADA CARRARA n. 12/A piano: T; VARIAZIONE del 20/09/2018 protocollo n. LT0103079 in atti dal 20/09/2018 DIVISIONE- FUSIONE- DIVERSA DISTRIBUZIONE DEGLI SPAZI INTERNI- RISTRUTTURAZIONE (n. 33015.1/2018)	Annotazione
3		92	540	17	2		B/2	U	2121 m³	Totale: 805 m²	Euro 2.628,98	STRADA CARRARA n. 12/A piano: I; VARIAZIONE del 20/09/2018 protocollo n. LT0103079 in atti dal 20/09/2018 DIVISIONE- FUSIONE- DIVERSA DISTRIBUZIONE DEGLI SPAZI INTERNI- RISTRUTTURAZIONE (n. 33015.1/2018)	Annotazione

Immobile 1: Annotazione: classamento e rendita non rettificati entro dodici mesi dalla data di iscrizione in atti della dichiarazione (d.m. 701/94)

Immobile 2: Annotazione: classamento e rendita proposti (d.m. 701/94)

Immobile 3: Annotazione: classamento e rendita proposti (d.m. 701/94)



Direzione Provinciale di Latina
Ufficio Provinciale - Territorio
Servizi Catastrali
Totale: m³ 7158 Rendita: Euro 8.872,34

Visura per soggetto

Situazione degli atti informatizzati al 17/06/2019

Data: 17/06/2019 - Ora: 13.31.07

Segue

Visura n.: T188017 Pag: 2

Intestazione degli immobili indicati al n. 1

N.	DATI ANAGRAFICI	CODICE FISCALE	DIRITTI ONERI REALI
1	CONSORZIO PER L'AREA DI SVILUPPO INDUSTRIALE (ROMA LATINA) con sede in LATINA	00242200590*	(1) Proprietà

2. Unità Immobiliari site nel Comune di LATINA(Codice E472) - Catasto dei Fabbricati

N.	DATI IDENTIFICATIVI					DATI DI CLASSAMENTO					ALTRE INFORMAZIONI		
	Sezione	Foglio	Particella	Sub	Zona	Micro Zona	Categoria	Classe	Consistenza	Superficie Catastale	Rendita	Indirizzo	Dati ulteriori
1	Urbana	92	540	30	2		B/2	U	1171 m ³	Totale: 366 m ²	Euro 1.451,45	Dati derivanti da STRADA CARRARA n. 12/A piano: 1; VARIAZIONE del 20/09/2018 protocollo n. LT0103079 in atti dal 20/09/2018 DIVISIONE- FUSIONE- DIVERSA DISTRIBUZIONE DEGLI SPAZI INTERNI- RISTRUTTURAZIONE (n. 33015.1/2018)	Annotazione
2		92	540	31	2		B/2	U	1188 m ³	Totale: 346 m ²	Euro 1.472,53	STRADA CARRARA n. 12/A piano: T; VARIAZIONE del 20/09/2018 protocollo n. LT0103079 in atti dal 20/09/2018 DIVISIONE- FUSIONE- DIVERSA DISTRIBUZIONE DEGLI SPAZI INTERNI- RISTRUTTURAZIONE (n. 33015.1/2018)	Annotazione
3		92	540	32	2		B/2	U	1449 m ³	Totale: 454 m ²	Euro 1.796,04	STRADA CARRARA n. 12/A piano: I; VARIAZIONE del 20/09/2018 protocollo n. LT0103079 in atti dal 20/09/2018 DIVISIONE- FUSIONE- DIVERSA DISTRIBUZIONE DEGLI SPAZI INTERNI- RISTRUTTURAZIONE (n. 33015.1/2018)	Annotazione
4		92	540	33	2		B/2	U	784 m ³	Totale: 245 m ²	Euro 971,77	STRADA CARRARA n. 12/A piano: T; VARIAZIONE del 20/09/2018 protocollo n. LT0103079 in atti dal 20/09/2018 DIVISIONE- FUSIONE- DIVERSA DISTRIBUZIONE DEGLI SPAZI INTERNI- RISTRUTTURAZIONE (n. 33015.1/2018)	Annotazione

Visura per soggetto

Situazione degli atti informatizzati al 17/06/2019

Data: 17/06/2019 - Ora: 13.31.07

Segue

Visura n.: T188017 Pag: 3

5	92	540	34	2	B/2	U	1014 m ³	Totale: 317 m ²	Euro 1.256,85	STRADA CARRARA n. 12/A piano: T; VARIAZIONE del 20/09/2018 protocollo n. LT0103079 in atti dal 20/09/2018 DIVISIONE- FUSIONE- DIVERSA DISTRIBUZIONE DEGLI SPAZI INTERNI- RISTRUTTURAZIONE (n. 33015.1/2018)	Annotazione
6	92	540	35	2	B/2	U	1299 m ³	Totale: 406 m ²	Euro 1.610,11	STRADA CARRARA n. 12/A piano: I; VARIAZIONE del 20/09/2018 protocollo n. LT0103079 in atti dal 20/09/2018 DIVISIONE- FUSIONE- DIVERSA DISTRIBUZIONE DEGLI SPAZI INTERNI- RISTRUTTURAZIONE (n. 33015.1/2018)	Annotazione
7	92	540	36	2	B/2	U	1162 m ³	Totale: 364 m ²	Euro 1.440,30	STRADA CARRARA n. 12/A piano: I; VARIAZIONE del 20/09/2018 protocollo n. LT0103079 in atti dal 20/09/2018 DIVISIONE- FUSIONE- DIVERSA DISTRIBUZIONE DEGLI SPAZI INTERNI- RISTRUTTURAZIONE (n. 33015.1/2018)	Annotazione

Immobile 1: Annotazione: classamento e rendita proposti (d.m. 701/94)

Immobile 2: Annotazione: classamento e rendita proposti (d.m. 701/94)

Immobile 3: Annotazione: classamento e rendita proposti (d.m. 701/94)

Immobile 4: Annotazione: classamento e rendita proposti (d.m. 701/94)

Immobile 5: Annotazione: classamento e rendita proposti (d.m. 701/94)

Immobile 6: Annotazione: classamento e rendita proposti (d.m. 701/94)

Immobile 7: Annotazione: classamento e rendita proposti (d.m. 701/94)

Totale: m³ 8067 Rendita: Euro 9.999,05

Visura per soggetto

Situazione degli atti informatizzati al 17/06/2019

Data: 17/06/2019 - Ora: 13.31.07

Segue

Visura n.: T188017 Pag: 4

N.	DATI ANAGRAFICI	CODICE FISCALE	DIRITTI E ONERI REALI
1	CONSORZIO PER L'AREA DI SVILUPPO INDUSTRIALE (ROMA/LATINA) con sede in LATINA	00242200590*	(1) Proprietà

3. Unità Immobiliari site nel Comune di LATINA(Codice E472) - Catasto dei Fabbricati

N.	DATI IDENTIFICATIVI					DATI DI CLASSAMENTO				ALTRE INFORMAZIONI			
	Sezione	Foglio	Particella	Sub	Zona Cens.	Micro Zona	Categoria	Classe	Consistenza	Superficie Catastale	Rendita	Indirizzo	Dati ulteriori
1	Urbana	92	540	25	2		C/6	1	64 m ²	Totale: 64 m ²	Euro 66,11	Dati derivanti da STRADA CARRARA n. 12/A piano: T; VARIAZIONE TOPONOMASTICA del 31/07/2017 protocollo n. LT0085225 in atti dal 31/07/2017 VARIAZIONE TOPONOMASTICA DERIVANTE DA AGGIORNAMENTO ANSC (n. 15150.1/2017)	Annotazione
2		92	540	26	2		D/1				Euro 288,00	STRADA CARRARA n. 12/A piano: I; VARIAZIONE TOPONOMASTICA del 31/07/2017 protocollo n. LT0085226 in atti dal 31/07/2017 VARIAZIONE TOPONOMASTICA DERIVANTE DA AGGIORNAMENTO ANSC (n. 15151.1/2017)	Annotazione

Immobile 1: Annotazione: classamento e rendita validati (d.m. 701/94)

Immobile 2: Annotazione: classamento e rendita validati (d.m. 701/94)

Totale: m² 64 Rendita: Euro 354,11



Direzione Provinciale di Latina
Ufficio Provinciale - Territorio

Servizi Catastrali immobili indicati al n. 3

Visura per soggetto

Situazione degli atti informatizzati al 17/06/2019

Data: 17/06/2019 - Ora: 13.31.07

Fine

Visura n.: T188017 Pag: 5

N.	DATI ANAGRAFICI	CODICE FISCALE	DIRITTI ONERI REALI
1	CONSORZIO PER L'AREA DI SVILUPPO INDUSTRIALE (ROMA/LATINA) con sede in LATINA	00242200590*	(1) Proprietà per 1/1
	DATI DERIVANTI DA		
	UNITA' AFFERENTI EDIFICATE SU AREE DI CORTE del 25/05/2016 protocollo n. LT0076037 in atti dal 26/05/2016 Registrazione: UNITA' AFFERENTI EDIFICATE SU AREE DI CORTE (n. 511.1/2016)		

Totale Generale: m² 64 m³ 15225 Rendita: Euro 19.225,50

Unità immobiliari n. 12

Tributi erariali: Euro 1,80

Visura telematica

* Codice Fiscale Validato in Anagrafe Tributaria



Direzione Provinciale di Latina
Ufficio Provinciale - Territorio
Servizi Catastali

Data: 17/06/2019 - Ora: 12.35.40

Segue

Visura n.: T163003 Pag: 1

Visura per soggetto

Situazione degli atti informatizzati al 17/06/2019

Dati della richiesta	Denominazione: CONSORZIO PER L'AREA DI SVILUPPO INDUSTRIALE DEL LAZIO
Soggetto individuato	Terreni e Fabbricati siti in tutta la provincia di LATINA CONSORZIO PER L'AREA DI SVILUPPO INDUSTRIALE DEL LAZIO C.F.: 00242200590

1. Immobili siti nel Comune di LATINA sezione di LATINA(Codice E472A) - Catasto dei Terreni

N.	DATI IDENTIFICATIVI			DATI DI CLASSAMENTO				ALTRE INFORMAZIONI			
	Foglio	Particella	Sub	Pozz	Qualità Classe	Superficie(m²) ha are ca	Deduz.	Dominicale	Reddito	Dati derivanti da	Dati ulteriori
1	91	286		-	SEMIN IRRIG	16 71	B5; C2	Euro 23,82 L. 46.120	Agrario Euro 12,51 L. 24.230	FRAZIONAMENTO del 29/04/1994 in atti dal 29/04/1994 (n. 1149.1/1994)	
2	92	415		-	SEMIN IRRIG	07 68	A1; B5	Euro 13,33 L. 25.805	Euro 5,95 L. 11.520	FRAZIONAMENTO del 05/08/1993 in atti dal 05/08/1993 (n. 1904.10/1993)	
3	92	463		-	SEMIN IRRIG	05 72	A1; B5	Euro 8,15 L. 15.787	Euro 4,28 L. 8.294	FRAZIONAMENTO del 05/08/1993 in atti dal 13/06/1994 (n. 1904.28/1993)	
4	92	471		-	SEMIN IRRIG	23 25	A1; B5	Euro 40,35 L. 78.120	Euro 18,01 L. 34.875	FRAZIONAMENTO del 05/08/1993 in atti dal 13/06/1994 (n. 1904.31/1993)	
5	92	474		-	SEMIN IRRIG	02 87	A1; B5	Euro 4,98 L. 9.643	Euro 2,22 L. 4.305	FRAZIONAMENTO del 05/08/1993 in atti dal 13/06/1994 (n. 1904.32/1993)	

Totale: Superficie 56,23 Redditi: Dominicale Euro 90,63 Agrario Euro 42,97

Visura per soggetto

Situazione degli atti informatizzati al 17/06/2019

29: Vinificati nel Comune di LATINA sezione di LATINA(Codice E472A) - Catasto dei Terreni

N.	DATI IDENTIFICATIVI			DATI DI CLASSAMENTO				ALTRE INFORMAZIONI					
	Foglio	Particella	Sub	Porz	Qualità Classe	Superficie(m ²)	Deduz.	Reddito	Dati derivanti da	Dati ulteriori			
1	111	13		-	SEMINAT IVO	1	91	30	<A1	Dominicale Euro 139,57 L. 270.248	Agrario Euro 89,59 L. 173.470	FRAZIONAMENTO in atti dal 22/06/1989 (n. 69.3/1976)	

Intestazione degli immobili indicati al n. 29

N.	DATI ANAGRAFICI		CODICE FISCALE		DIRITTE ONERI REALI	
	CONSORZIO PER LO SVILUPPO INDUSTRIALE ROMA-LATINA con sede in LATINA	RETTIFICA DI INTESAZIONE ALL'ATTUALITA' del 11/07/1971 protocollo n. LT0091092 in atti dal 22/07/2014 Sede: LATINA Registrazione: AG Sede: LATINA del 28/11/1974	00242200390*	(1) Proprietà per 1/1		
	DATI DERIVANTI DA DECRETO DEL PREFETTO DI LATINA (n. 9042.1/2014)					

30. Immobili siti nel Comune di LATINA sezione di LATINA(Codice E472A) - Catasto dei Terreni

N.	DATI IDENTIFICATIVI			DATI DI CLASSAMENTO				ALTRE INFORMAZIONI					
	Foglio	Particella	Sub	Porz	Qualità Classe	Superficie(m ²)	Deduz.	Reddito	Dati derivanti da	Dati ulteriori			
1	111	137		-	SEMINAT IVO	1	00	80	<A1	Dominicale Euro 1,22 L. 2.368	Agrario Euro 0,79 L. 1.520	FRAZIONAMENTO in atti dal 22/06/1989 (n. 69.4/1976)	



Direzione Provinciale di Latina
Ufficio Provinciale - Territorio

Intestazione degli immobili indicati al n. 30

Visura per soggetto

Situazione degli atti informatizzati al 17/06/2019

Data: 17/06/2019 - Ora: 13.44.54
Visura n.: T191361 Pag: 28

Segue

N.	DATI ANAGRAFICI		CODICE FISCALE	DIRITTI E ONERI REALI
	DATI ANAGRAFICI			
1	CONSORZIO PER LO SVILUPPO INDUSTRIALE ROMA-LATINA con sede in LATINA		00242200590*	(1) Proprietà per 1/1
DATI DERIVANTI DA				
DECRETO (DISPOSIZIONI DELL'AUTORITÀ) del 28/11/1974 protocollo n. LT0204793 Voltura in atti dal 12/12/2014 Repertorio n.: 17025 Rogante: PREFETTURA Sede: LATINA Registrazione: UR Sede: LATINA n.: 501 del 02/12/1974 ESPROPRIO (TRACRIZIONE N.974/75) (n. 14943.1/2014)				

31. Immobili siti nel Comune di LATINA sezione di LATINA(Codice E472A) - Catasto dei Terreni

N.	DATI IDENTIFICATIVI			DATI DI CLASSAMENTO			ALTRE INFORMAZIONI				
	Foglio	Particella	Sub	Porz	Qualità Classe	Superficie(m ²)	Deduz.	Reddito	Dati derivanti da	Dati ulteriori	
1	92	767		-	SEMIN IRRIG	1	ha are ca 04 21	A1: B5 Euro 7,31	Dominicale Euro 7,31	Agrario Euro 3,26	FRAZIONAMENTO del 15/02/2018 protocollo n. LT0016394 in atti dal 15/02/2018 presentato il 15/02/2018 (n. 16394.1/2018)

Intestazione degli immobili indicati al n. 31

N.	DATI ANAGRAFICI		CODICE FISCALE	DIRITTI E ONERI REALI
	DATI ANAGRAFICI			
1	CONSORZIO PER LO SVILUPPO INDUSTRIALE ROMA-LATINA con sede in LATINA		00242200590*	(1) Proprietà per 1/1
DATI DERIVANTI DA				
ISTRUMENTO (ATTO PUBBLICO) del 26/03/2018 Nota presentata con Modello Unico in atti dal 11/04/2018 Repertorio n.: 306 Rogante: SERRA FRANCESCA Sede: LATINA Registrazione: Sede: COMPRAVENDITA (n. 6037.1/2018)				

Visura per soggetto

Situazione degli atti informatizzati al 17/06/2019

32. **Visura degli atti nel Comune di LATINA**(Codice E472A) - Catasto dei Terreni

Data: 17/06/2019 - Ora: 13.44.54

Segue

Visura n.: T191361 Pag: 29

N.	DATI IDENTIFICATIVI			DATI DI CLASSAMENTO				ALTRE INFORMAZIONI					
	Foglio	Particella	Sub	Porz	Qualità Classe	Superficie(m²)	Deduz.	Reddito	Dati derivanti da	Dati ulteriori			
1	92	630		-	SEMIN IRRIG	1	07	43	AI: B5 Euro 12,89	Dominicale	Agrario Euro 5,76	DENUNZIA (NEI PASSAGGI PER CAUSA DI MORTE) del 12/03/2000 protocollo n. LT0197017 in atti dal 16/11/2005 SUCCESIONE TOL. DI CAVALLUCCI NELLA(n. 16984.1/2005)	Riserve

Immobile 1: Riserve:

1 Atti passaggi intermedi non esistenti ; Riserva in atti fino al 16/11/2005

Intestazione degli immobili indicati al n. 32

N.	DATI ANAGRAFICI				CODICE FISCALE	DIRITTI E ONERI REALI
	DATI DERIVANTI DA					
1	CONSORZIO PER LO SVILUPPO INDUSTRIALE ROMA-LATINA con sede in LATINA				00242200390*	(1) Proprietà per 1/1
DATI DERIVANTI DA		VOLTURA D'UFFICIO del 17/02/2012 protocollo n. LT00338975 in atti dal 27/05/2019 Registrazione: RETT. DITTA ALL'ATTUALITA' PER DECRETO ESPROPRIO N.13 IN DATA 22/05/2002 COME DA VOLT.24084/2019-ISTANZA 33877/2019 (n. 5269.1/2019)				

33. Unità Immobiliari site nel Comune di PONTINIA(Codice G865) - Catasto dei Fabbricati

N.	DATI IDENTIFICATIVI				DATI DI CLASSAMENTO				ALTRE INFORMAZIONI				
	Sezione Urbana	Foglio	Particella	Sub	Zona Cens.	Micro Zona	Categoria	Classe	Consistenza	Superficie Catastale	Rendita	Dati derivanti da	Dati ulteriori
1		54	233				D/7			Euro 111,00		STRADA CONSOLARE A SNC piano: T; COSTITUZIONE del 14/03/2019 protocollo n. LT0019260 in atti dal 18/03/2019 COSTITUZIONE (n. 289.1/2019)	



Direzione Provinciale di Latina
Ufficio Provinciale - Territorio
Servizi Catastali

Visura per soggetto

Situazione degli atti informatizzati al 17/06/2019

Data: 17/06/2019 - Ora: 12.24.04

Segue

Visura n.: T155155 Pag: 1

Dati della richiesta	Denominazione: CONSORZIO PER L'AREA DI SVILUPPO INDUS DEL LAZIO ROMA LATINA CON SEDE IN LATINA Terreni e Fabbricati siti in tutta la provincia di LATINA
Soggetto individuato	CONSORZIO PER L'AREA DI SVILUPPO INDUS DEL LAZIO ROMA LATINA CON SEDE IN LATINA C.F.: 00242200590

1. Unità Immobiliari site nel Comune di PONTINIA(Codice G865) - Catasto dei Fabbricati

N.	DATI IDENTIFICATIVI					DATI DI CLASSAMENTO			ALTRE INFORMAZIONI				
	Sezione	Foglio	Particella	Sub	Zona Cens.	Micro Zona	Categoria	Classe	Consistenza	Superficie Catastale	Rendita	Indirizzo	Dati ulteriori
1	Urbana	79	733	1			C/2	2	95 m ²		Euro 166,82	Dati derivanti da STRADA PROVINCIALE MARRITTIMA II - TRATTO STRADA MARRITTIMA SNC piano: '1'; COSTITUZIONE del 24/04/2012 protocollo n. LT0097384 in atti dal 24/04/2012 COSTITUZIONE (n. 3552.1/2012)	Annotazione Notifica

Immobile 1: Annotazione: di immobile: rendita presunta attribuita ai sensi dell'art. 19, comma 10, del dl 78/2010

Notifica: Pubblicazione all albo pretorio comunale conclusa il 29/01/2013 (prot. n. LT0226616 del 2012)

Intestazione degli immobili indicati al n. 1

N.	DATI ANAGRAFICI		CODICE FISCALE		DIRITTI ONERI REALI	
1	CONSORZIO PER L'AREA DI SVILUPPO INDUS DEL LAZIO ROMA LATINA CON SEDE IN LATINA		00242200590*		(1) Proprietà per 1000/1000	
DATI DERIVANTI DA COSTITUZIONE del 24/04/2012 protocollo n. LT0097384 in atti dal 24/04/2012 Registrazione: COSTITUZIONE (n. 3552.1/2012)						

Visura per soggetto

Situazione degli atti informatizzati al 17/06/2019

2: **Settore Catastrale nel Comune di PONTINIA (Codice G865) - Catasto dei Terreni**

Data: 17/06/2019 - Ora: 12.24.04

Visura n.: T1551555 Pag: 2

Segue

N.	DATI IDENTIFICATIVI			DATI DI CLASSAMENTO				ALTRE INFORMAZIONI			
	Foglio	Particella	Sub	Pozz	Qualità Classe	Superficie(m ²) ha are ca	Deduz.	Reddito	Dati derivanti da	Dati ulteriori	
1	92	23		-	SEMIN IRRIG	07 41	<A1; A6; E1	Dominicale Euro 12,32	Agrario Euro 5,74	Tabella di variazione del 20/05/2003 protocollo n. 12775 in atti dal 20/05/2003 (n. 4731.1/2003)	Annotazione
2	92	25		-	FABB RURALE	06 31				VARIAZIONE D'UFFICIO del 18/03/2019 protocollo n. LT0021091 in atti dal 18/03/2019 (n. 1757.1/2019)	Annotazione
3	92	26		-	SEMINATIVO	00 74		Euro 1,26	Euro 0,73	VARIAZIONE D'UFFICIO del 29/06/2018 protocollo n. LT0080025 in atti dal 29/06/2018 (n. 3014.1/2018)	Annotazione
4	92	27		-	SEMIN IRRIG	05 35	<A1; A6; E1	Euro 8,90 L. 17.227	Euro 4,14 L. 8.025	FRAZIONAMENTO in atti dal 26/02/1986 (n. 4382)	

Immobile 1: Annotazione: aggiornamento cartografico per introduzione tipo mappale

Immobile 2: Annotazione: di stadio: per l'immobile sono state avviate le procedure previste dall'art. 1, comma 277, della legge del 24 dicembre 2007, n. 244

Immobile 3: Annotazione: di immobile: classamento aggiornamento a seguito di verifica d'ufficio di immobile rurale

Totale: Superficie 19,81 Redditi: Dominicale Euro 22,48 Agrario Euro 10,61

Intestazione degli immobili indicati al n. 2

N.	DATI ANAGRAFICI		CODICE FISCALE		DIRITTI ONERI REALI	
1	CONSORZIO PER L'AREA DI SVILUPPO INDUS DEL LAZIO ROMA LATINA CON SEDE IN LATINA		00242200590*		(1) Proprietà per 1000/1000	
DATI DERIVANTI DA		DECRETO (DISPOSIZIONI DELLE AUTORITY) del 20/06/1983 Voltura in atti dal 22/09/1995 Repertorio n.: 8186 Rogante: PREFETTO Sede: LATINA Registrazione: UR Sede: LATINA Volume: 71ME n: 129 del 02/07/1983 (n. 1067.1/1989)				

Visura per soggetto

Situazione degli atti informatizzati al 17/06/2019

Data: 17/06/2019 - Ora: 12.08.34

Segue

Visura n.: T144193 Pag: 1

Dati della richiesta	Denominazione: CONSORZIO PER L'AREA DI SVILUPPO INDUS DEL LAZIO Terreni e Fabbricati siti in tutta la provincia di LATINA
Soggetto individuato	CONSORZIO PER L'AREA DI SVILUPPO INDUS DEL LAZIO C.F.: 00242200590

1. Unità Immobiliari site nel Comune di PONTINIA(Codice G865) - Catasto dei Fabbricati

N.	DATI IDENTIFICATIVI					DATI DI CLASSAMENTO					ALTRE INFORMAZIONI		
	Sezione	Foglio	Particella	Sub	Zona Cens.	Micro Zona	Categoria	Classe	Consistenza	Superficie Catastale	Rendita	Indirizzo	Dati ulteriori
1	Urbana	53	176	1			C/6	2	40 m ²		Euro 53,71	Dati derivanti da STRADA PROVINCIALE LONGITUDINALE A SNC piano: T; VARIAZIONE TOPONOMASTICA del 10/08/2016 protocollo n. LT0116363 in atti dal 10/08/2016 VARIAZIONE DI TOPONOMASTICA - VARIAZIONE TOPONOMASTICA D'UFFICIO (n. 39118.1/2016)	Annotazione Notifica

Immobile 1: Annotazione: di immobile: rendita presunta attribuita ai sensi dell'art. 19, comma 10, del dl 78/2010

Notifica: Pubblicazione all albo pretorio comunale conclusa il 29/01/2013 (prot. n. LT0226308 del 2012)

Intestazione degli immobili indicati al n. 1

N.	DATI ANAGRAFICI	CODICE FISCALE	DIRITTI ONERI REALI
1	CONSORZIO PER L'AREA DI SVILUPPO INDUS DEL LAZIO	00242200590*	(1) Proprietà per 1000/1000
DATI DERIVANTI DA COSTITUZIONE del 25/04/2012 protocollo n. LT0099112 in atti dal 25/04/2012 Registrazione: COSTITUZIONE (n. 4409.1/2012)			

Visura per soggetto

Situazione degli atti informatizzati al 17/06/2019

Data: 17/06/2019 - Ora: 12.08.35

Visura n.: T144193 Pag: 3

Segue

19	54	96		-	SEMINAT IVO	3		10	20	<A2; C1	Euro 10,59 L. 20,502	Euro 8,96 L. 17,340	FRAZIONAMENTO in atti dal 26/02/1986 (n. 5679)	
20	55	97		-	SEMINAT IVO	3		02	95	<A2; C1	Euro 3,06 L. 5,930	Euro 2,59 L. 5,015	FRAZIONAMENTO in atti dal 26/02/1986 (n. 5679)	
21	55	297		-	SEMINAT IVO	3		31	25	<A2; C1	Euro 32,44 L. 62,813	Euro 27,44 L. 53,125	FRAZIONAMENTO in atti dal 26/02/1986 (n. 5579)	
22	55	299		-	SEMINAT IVO	3		01	00	<A2; C1	Euro 1,04 L. 2,010	Euro 0,88 L. 1,700	FRAZIONAMENTO in atti dal 26/02/1986 (n. 5579)	
23	55	300		-	SEMINAT IVO	3		06	30	<A2; C1	Euro 6,54 L. 12,663	Euro 5,53 L. 10,710	FRAZIONAMENTO in atti dal 26/02/1986 (n. 5579)	
24	55	302		-	SEMINAT IVO	3		03	20	<A2; C1	Euro 3,32 L. 6,432	Euro 2,81 L. 5,440	FRAZIONAMENTO in atti dal 26/02/1986 (n. 5579)	
25	55	304		-	SEMINAT IVO	3		03	35	<A2; C1	Euro 3,48 L. 6,734	Euro 2,94 L. 5,695	DECRETO (DISPOSIZIONI DELLE AUTORITA') del 02/12/1981 in atti dal 16/05/1996 (n. 1071.1/1989)	Riserve
26	55	306		-	SEMINAT IVO	3		06	00	<A2; C1	Euro 6,23 L. 12,060	Euro 5,27 L. 10,200	FRAZIONAMENTO del 27/01/1994 in atti dal 31/01/1994 (n. 55.4/1979)	
27	55	308		-	SEMINAT IVO	3		06	85	<A2; C1	Euro 7,11 L. 13,769	Euro 6,01 L. 11,645	FRAZIONAMENTO in atti dal 26/02/1986 (n. 5579)	
28	55	310		-	SEMINAT IVO	3		04	45	<A2; C1	Euro 4,62 L. 8,945	Euro 3,91 L. 7,565	FRAZIONAMENTO del 14/07/1979 in atti dal 22/09/1995 (n. 55.5/1979)	
29	55	312		-	SEMINAT IVO	3		04	70	<A2; C1	Euro 4,88 L. 9,447	Euro 4,13 L. 7,990	FRAZIONAMENTO in atti dal 26/02/1986 (n. 5579)	
30	55	314		-	SEMINAT IVO	3		00	95	<A2; C1	Euro 0,99 L. 1,910	Euro 0,83 L. 1,615	FRAZIONAMENTO in atti dal 26/02/1986 (n. 5579)	
31	55	316		-	SEMINAT IVO	3		05	55	<A2; C1	Euro 5,76 L. 11,156	Euro 4,87 L. 9,435	FRAZIONAMENTO in atti dal 26/02/1986 (n. 5579)	
32	55	318		-	SEMINAT IVO	3		02	95	<A2; C1	Euro 3,06 L. 5,930	Euro 2,59 L. 5,015	FRAZIONAMENTO in atti dal 26/02/1986 (n. 5579)	
33	55	320		-	SEMINAT IVO	3		02	85	<A2; C1	Euro 2,96 L. 5,729	Euro 2,50 L. 4,845	FRAZIONAMENTO in atti dal 26/02/1986 (n. 5579)	
34	55	322		-	SEMINAT IVO	3		05	80	<A2; C1	Euro 6,02 L. 11,658	Euro 5,09 L. 9,860	FRAZIONAMENTO in atti dal 26/02/1986 (n. 5579)	
35	55	326		-	SEMINAT IVO	3		08	15	<A2; C1	Euro 8,46 L. 16,382	Euro 7,16 L. 13,855	FRAZIONAMENTO in atti dal 26/02/1986 (n. 5579)	
36	55	328		-	SEMINAT IVO	3		03	40	<A2; C1	Euro 3,53 L. 6,834	Euro 2,99 L. 5,780	FRAZIONAMENTO in atti dal 26/02/1986 (n. 5579)	
37	55	330		-	SEMINAT IVO	3		03	60	<A2; C1	Euro 3,74 L. 7,236	Euro 3,16 L. 6,120	FRAZIONAMENTO in atti dal 26/02/1986 (n. 5579)	

Visura per soggetto

Situazione degli atti informatizzati al 17/06/2019

Data: 17/06/2019 - Ora: 12.08.36

Segue

Visura n.: T144193 Pag: 4

38	55	332		-	SEMINAT IVO	3		07	10	<A2; C1	Euro 7,37 L. 14,271	Euro 6,23 L. 12,070	FRAZIONAMENTO in atti dal 26/02/1986 (n. 5579)	
39	55	334		-	SEMINAT IVO	3		06	50	<A2; C1	Euro 6,75 L. 13,065	Euro 5,71 L. 11,050	FRAZIONAMENTO in atti dal 26/02/1986 (n. 5579)	
40	55	336		-	SEMINAT IVO	3		06	20	<A2; C1	Euro 6,44 L. 12,462	Euro 5,44 L. 10,540	FRAZIONAMENTO in atti dal 26/02/1986 (n. 5579)	
41	55	338		-	SEMINAT IVO	3		00	13	<A2; C1	Euro 0,13 L. 261	Euro 0,11 L. 221	VOLTURA D'UFFICIO del 19/01/1982 in atti dal 31/12/1982 (n. 182)	
42	55	339		-	SEMINAT IVO	3		00	05	<A2; C1	Euro 0,05 L. 101	Euro 0,04 L. 85	FRAZIONAMENTO in atti dal 26/02/1986 (n. 5579)	
43	55	340		-	SEMINAT IVO	3		00	85	<A2	Euro 1,01 L. 1,955	Euro 0,75 L. 1,445	FRAZIONAMENTO in atti dal 26/02/1986 (n. 5579)	
44	55	341		-	SEMINAT IVO	3		02	00	<A1; C1	Euro 1,63 L. 3,160	Euro 1,76 L. 3,400	FRAZIONAMENTO in atti dal 26/02/1986 (n. 5579)	
45	55	342		-	SEMINAT IVO	3		00	02	<A1; C1	Euro 0,02 L. 32	Euro 0,02 L. 34	FRAZIONAMENTO in atti dal 26/02/1986 (n. 5579)	
46	55	361		-	SEMINAT IVO	3		05	85	<A2; C1	Euro 6,07 L. 11,759	Euro 5,14 L. 9,945	FRAZIONAMENTO in atti dal 26/02/1986 (n. 5679)	
47	55	363		-	SEMINAT IVO	3		27	80	<A2; C1	Euro 28,86 L. 55,878	Euro 24,41 L. 47,260	FRAZIONAMENTO in atti dal 26/02/1986 (n. 5679)	
48	55	364		-	SEMINAT IVO	3		00	75	<A2; C1	Euro 0,78 L. 1,508	Euro 0,66 L. 1,275	FRAZIONAMENTO in atti dal 26/02/1986 (n. 5679)	
49	55	366		-	SEMINAT IVO	3		01	03	<A2; C1	Euro 1,07 L. 2,070	Euro 0,90 L. 1,751	FRAZIONAMENTO in atti dal 26/02/1986 (n. 5679)	
50	55	367		-	SEMINAT IVO	3		03	00	<A2; C1	Euro 3,11 L. 6,030	Euro 2,63 L. 5,100	FRAZIONAMENTO in atti dal 26/02/1986 (n. 5679)	
51	79	55		-	SEMINAT IVO	2		16	30	<A2; C1	Euro 21,97 L. 42,543	Euro 15,15 L. 29,340	FRAZIONAMENTO in atti dal 26/02/1986 (n. 7878)	
52	79	359		-	SEMIN ARBOR	2		00	65	<A2; C1	Euro 0,98 L. 1,892	Euro 0,67 L. 1,300	FRAZIONAMENTO del 21/12/1979 in atti dal 31/12/1982 (n. 1482)	
53	79	360		-	SEMINAT IVO	2		03	30	<A2; C1	Euro 4,45 L. 8,613	Euro 3,07 L. 5,940	FRAZIONAMENTO del 21/12/1979 in atti dal 31/12/1982 (n. 1482)	
54	79	364		-	SEMINAT IVO	2		00	31	<A2; C1	Euro 0,42 L. 809	Euro 0,29 L. 558	FRAZIONAMENTO in atti dal 25/02/1986 (n. 680)	
55	79	365		-	SEMINAT IVO	2		00	85	<A2; C1	Euro 1,15 L. 2,219	Euro 0,79 L. 1,530	FRAZIONAMENTO in atti dal 26/02/1986 (n. 680)	
56	79	367		-	SEMINAT IVO	2		03	00	<A2; C1	Euro 4,04 L. 7,830	Euro 2,79 L. 5,400	FRAZIONAMENTO in atti dal 26/02/1986 (n. 680)	
57	79	368		-	SEMINAT IVO	2		00	68	<A2; C1	Euro 0,92 L. 1,775	Euro 0,63 L. 1,224	FRAZIONAMENTO in atti dal 26/02/1986 (n. 680)	
58	79	369		-	SEMINAT IVO	2		01	24	<A2; C1	Euro 1,67 L. 3,236	Euro 1,15 L. 2,232	FRAZIONAMENTO in atti dal 26/02/1986 (n. 680)	

Visura per soggetto

Situazione degli atti informatizzati al 17/06/2019

Data: 17/06/2019 - Ora: 12.08.37

Segue

Visura n.: T144193 Pag: 5

59	79	370		-	SEMINAT IVO	2		00	49	<A2; C1	Euro 0,66 L. 1.279	Euro 0,46 L. 882	FRAZIONAMENTO in atti dal 26/02/1986 (n. 680)	
60	79	371		-	SEMINAT IVO	2		00	30	<A2; C1	Euro 0,40 L. 783	Euro 0,28 L. 540	FRAZIONAMENTO in atti dal 26/02/1986 (n. 680)	
61	79	373		-	SEMINAT IVO	2		00	31	<A2; C1	Euro 0,42 L. 809	Euro 0,29 L. 558	FRAZIONAMENTO in atti dal 26/02/1986 (n. 680)	
62	79	374		-	SEMINAT IVO	2		05	35	<A2; C1	Euro 7,21 L. 13.964	Euro 4,97 L. 9.630	FRAZIONAMENTO in atti dal 26/02/1986 (n. 680)	
63	79	375		-	SEMINAT IVO	2		01	03	<A2; C1	Euro 1,39 L. 2.688	Euro 0,96 L. 1.854	FRAZIONAMENTO in atti dal 26/02/1986 (n. 680)	
64	79	376		-	SEMINAT IVO	2		00	04	<A2; C1	Euro 0,05 L. 104	Euro 0,04 L. 72	FRAZIONAMENTO in atti dal 26/02/1986 (n. 680)	
65	79	378		-	SEMINAT IVO	2		00	26	<A2; C1	Euro 0,35 L. 679	Euro 0,24 L. 468	FRAZIONAMENTO in atti dal 26/02/1986 (n. 680)	
66	79	380		-	SEMINAT IVO	2		04	78	<A2; C1	Euro 6,44 L. 12.476	Euro 4,44 L. 8.604	FRAZIONAMENTO in atti dal 26/02/1986 (n. 680)	
67	79	383		-	SEMINAT IVO	2		07	50	<A2; C1	Euro 10,11 L. 19.575	Euro 6,97 L. 13.500	FRAZIONAMENTO in atti dal 25/02/1986 (n. 680)	
68	80	250		-	SEMINAT IVO	3		02	70	<A2; C1	Euro 2,80 L. 5.427	Euro 2,37 L. 4.590	FRAZIONAMENTO in atti dal 25/10/1994 (n. 56.1/1979)	
69	80	252		-	SEMINAT IVO	3		09	15	<A2; C1	Euro 9,50 L. 18.392	Euro 8,03 L. 15.555	FRAZIONAMENTO in atti dal 26/02/1986 (n. 5679)	
70	80	254		-	SEMINAT IVO	3		34	51	<A2; C1	Euro 35,82 L. 69.365	Euro 30,30 L. 58.667	FRAZIONAMENTO in atti dal 26/02/1986 (n. 5679)	
71	80	259		-	SEMINAT IVO	3		03	35	<A2; C1	Euro 3,48 L. 6.734	Euro 2,94 L. 5.695	FRAZIONAMENTO in atti dal 26/02/1986 (n. 5679)	
72	80	261		-	SEMINAT IVO	3		19	97	<A2; C1	Euro 20,73 L. 40.140	Euro 17,53 L. 33.949	FRAZIONAMENTO in atti dal 26/02/1986 (n. 5679)	
73	80	265		-	SEMINAT IVO	3		04	73	<A2; C1	Euro 4,91 L. 9.507	Euro 4,15 L. 8.041	FRAZIONAMENTO in atti dal 26/02/1986 (n. 5679)	
74	80	268		-	SEMINAT IVO	3		04	97	<A2; C1	Euro 5,16 L. 9.990	Euro 4,36 L. 8.449	FRAZIONAMENTO in atti dal 26/02/1986 (n. 5679)	
75	80	271		-	SEMINAT IVO	3		04	95	<A2; C1	Euro 5,14 L. 9.950	Euro 4,35 L. 8.415	FRAZIONAMENTO in atti dal 26/02/1986 (n. 5679)	
76	80	274		-	SEMINAT IVO	3		04	75	<A2; C1	Euro 4,93 L. 9.548	Euro 4,17 L. 8.075	FRAZIONAMENTO in atti dal 26/02/1986 (n. 5679)	
77	80	277		-	SEMINAT IVO	3		06	18	<A2; C1	Euro 6,42 L. 12.422	Euro 5,43 L. 10.506	FRAZIONAMENTO in atti dal 26/02/1986 (n. 5679)	
78	80	279		-	SEMINAT IVO	3		08	56	<A2; C1	Euro 8,89 L. 17.206	Euro 7,52 L. 14.552	FRAZIONAMENTO in atti dal 26/02/1986 (n. 5679)	
79	80	281		-	SEMINAT IVO	3		05	05	<A2; C1	Euro 5,24 L. 10.151	Euro 4,43 L. 8.585	FRAZIONAMENTO in atti dal 26/02/1986 (n. 5679)	

Visura per soggetto

Situazione degli atti informatizzati al 17/06/2019

Data: 17/06/2019 - Ora: 12.08.38

Segue

Visura n.: T144193 Pag: 6

80	80	283	-	SEMINAT IVO	3	01	35	<A2; C1	Euro 1,40 L. 2.714	Euro 1,19 L. 2.295	FRAZIONAMENTO in atti dal 26/02/1986 (n. 5679)	
81	80	284	-	SEMINAT IVO	3	03	75	<A2; C1	Euro 3,89 L. 7.538	Euro 3,29 L. 6.375	DOMANDA (COMPRESSE LE DENUNZIE PER VARIAZIONI) in atti dal 25/02/1986 (n. 4683)	
82	80	285	-	SEMINAT IVO	3	00	51	<A2; C1	Euro 0,53 L. 1.025	Euro 0,45 L. 867	FRAZIONAMENTO in atti dal 13/01/1992 (n. 46.F01/1983)	
83	80	286	-	SEMINAT IVO	3	00	28	<A2; C1	Euro 0,29 L. 563	Euro 0,25 L. 476	FRAZIONAMENTO in atti dal 25/02/1986 (n. 4683)	
84	80	287	-	SEMINAT IVO	3	00	15	<A2; C1	Euro 0,16 L. 302	Euro 0,13 L. 255	FRAZIONAMENTO in atti dal 25/02/1986 (n. 4683)	
85	80	288	-	VIGNETO	3	01	00	<A2; C1	Euro 0,93 L. 1.810	Euro 0,72 L. 1.400	FRAZIONAMENTO in atti dal 25/02/1986 (n. 4683)	
86	80	292	-	SEMINAT IVO	3	05	10	<A2; C1	Euro 5,29 L. 10.251	Euro 4,48 L. 8.670	FRAZIONAMENTO in atti dal 10/01/1989 (n. 46.F02/1983)	
87	80	294	-	SEMINAT IVO	3	06	60	<A2; C1	Euro 6,85 L. 13.266	Euro 5,79 L. 11.220	FRAZIONAMENTO in atti dal 25/02/1986 (n. 4683)	
88	80	296	-	SEMINAT IVO	3	04	85	<A2; C1	Euro 5,03 L. 9.749	Euro 4,26 L. 8.245	FRAZIONAMENTO in atti dal 25/02/1986 (n. 4683)	
89	80	298	-	SEMINAT IVO	3	04	05	<A2; C1	Euro 4,20 L. 8.141	Euro 3,56 L. 6.885	FRAZIONAMENTO in atti dal 25/02/1986 (n. 4683)	
90	80	300	-	SEMINAT IVO	3	03	70	<A2; C1	Euro 3,84 L. 7.437	Euro 3,25 L. 6.290	FRAZIONAMENTO in atti dal 10/01/1989 (n. 46.F03/1983)	
91	80	302	-	SEMINAT IVO	3	05	65	<A2; C1	Euro 5,87 L. 11.357	Euro 4,96 L. 9.605	FRAZIONAMENTO in atti dal 10/01/1989 (n. 46.F04/1983)	
92	80	304	-	SEMINAT IVO	3	08	10	<A2; C1	Euro 8,41 L. 16.281	Euro 7,11 L. 13.770	FRAZIONAMENTO in atti dal 25/02/1986 (n. 4683)	
93	80	306	-	SEMINAT IVO	3	00	65	<A2; C1	Euro 0,67 L. 1.307	Euro 0,57 L. 1.105	FRAZIONAMENTO in atti dal 25/02/1986 (n. 4683)	
94	80	307	-	SEMINAT IVO	3	10	35	<A2; C1	Euro 10,74 L. 20.804	Euro 9,09 L. 17.595	FRAZIONAMENTO in atti dal 25/02/1986 (n. 4683)	

Immobile 25: Riserve: 2 Errati elementi catastali in atti

Totale: Superficie 07.02.17 Redditi: Dominicale Euro 803,57 Agrario Euro 611,34



Direzione Provinciale di Latina
Ufficio Provinciale - Territorio

Servizi Catastali immobili indicati al n. 2

Visura per soggetto

Situazione degli atti informatizzati al 17/06/2019

Data: 17/06/2019 - Ora: 12.08.38

Fine

Visura n.: T144193 Pag: 7

N.	DATI ANAGRAFICI	CODICE FISCALE	DIRITTI E ONERI REALI
1	CONSORZIO PER L'AREA DI SVILUPPO INDUS DEL LAZIO	00242200590*	(1) Proprietà per 1000/1000
DATI DERIVANTI DA DECRETO (DISPOSIZIONI DELLE AUTORITÀ) del 02/12/1981 Voltura in atti dal 16/05/1996 Repertorio n.: 10911 Rogante: PREFETTO Sede: LATINA Registrazione: n. 4 del 07/01/1982 (n. 1071.1/1989)			

Totale Generale: m² 40 Rendita: Euro 53,71

Totale Generale: Superficie 07.02.17 Redditi: Dominicale Euro 803,57 Agrario Euro 611,34

Unità immobiliari n. 95

Tributi erariali: Euro 9,00

Visura telematica

* Codice Fiscale Validato in Anagrafe Tributaria

Visura per soggetto

Situazione degli atti informatizzati al 17/06/2019

Data: 17/06/2019 - Ora: 12.24.04
Visura n.: T155155 Pag: 3

Segue

35 **Seminati** nel Comune di PONTINIA(Codice G865) - Catasto dei Terreni

N.	DATI IDENTIFICATIVI			DATI DI CLASSAMENTO				ALTRE INFORMAZIONI			
	Foglio	Particella	Sub	Pozz	Qualità Classe	Superficie(m²) ha are ca	Deduz.	Redditore	Dati derivanti da	Dati ulteriori	
1	81	291		-	SEMINAT IVO	02 01	<A2; C1	Dominicale Euro 2,09 L. 4,040	Agrario Euro 1,76 L. 3,417	FRAZIONAMENTO in atti dal 26/02/1986 (n. 981)	
2	81	292		-	SEMINAT IVO	00 42	<A2; C1	Euro 0,44 L. 844	Euro 0,37 L. 714	FRAZIONAMENTO in atti dal 26/02/1986 (n. 981)	
3	81	293		-	SEMINAT IVO	00 40		Euro 0,48 L. 920	Euro 0,35 L. 680	FRAZIONAMENTO in atti dal 06/03/1992 (n. 33.4/1988)	
4	81	295		-	SEMINAT IVO	00 95		Euro 1,13 L. 2,185	Euro 0,83 L. 1,615	FRAZIONAMENTO in atti dal 26/02/1986 (n. 981)	
5	81	297		-	SEMINAT IVO	04 15		Euro 4,93 L. 9,545	Euro 3,64 L. 7,055	FRAZIONAMENTO in atti dal 26/02/1986 (n. 981)	
6	97	184		-	SEMINAT IVO	02 23		Euro 2,65 L. 5,129	Euro 1,96 L. 3,791	FRAZIONAMENTO in atti dal 26/02/1986 (n. 981)	
7	97	186		-	SEMINAT IVO	03 17		Euro 3,77 L. 7,291	Euro 2,78 L. 5,389	FRAZIONAMENTO in atti dal 26/02/1986 (n. 981)	
8	97	188		-	SEMINAT IVO	04 60	<A2; C1	Euro 4,78 L. 9,246	Euro 4,04 L. 7,820	FRAZIONAMENTO in atti dal 25/02/1986 (n. 981)	
9	97	190		-	SEMINAT IVO	00 60		Euro 0,71 L. 1,380	Euro 0,53 L. 1,020	FRAZIONAMENTO in atti dal 25/02/1986 (n. 981)	
10	97	192		-	SEMINAT IVO	01 36	<A2; C1	Euro 1,41 L. 2,734	Euro 1,19 L. 2,312	FRAZIONAMENTO in atti dal 26/02/1986 (n. 981)	
11	97	194		-	SEMINAT IVO	01 48	<A2; C1	Euro 1,54 L. 2,975	Euro 1,30 L. 2,516	FRAZIONAMENTO in atti dal 26/02/1986 (n. 981)	
12	97	196		-	SEMINAT IVO	02 95		Euro 3,50 L. 6,785	Euro 2,59 L. 5,015	FRAZIONAMENTO in atti dal 25/02/1986 (n. 981)	

Totale: Superficie 24,32 Redditi: Dominicale Euro 27,43 Agrario Euro 21,34

Visura per soggetto

Situazione degli atti informatizzati al 17/06/2019

Data: 17/06/2019 - Ora: 12.24.05

Segue

Visura n.: T155155 Pag: 4

N.	DATI ANAGRAFICI		CODICE FISCALE	DIRITTI ONERI REALI
	DATI IDENTIFICATIVI			
1	CONSORZIO PER L'AREA DI SVILUPPO INDUS DEL LAZIO ROMA LATINA CON SEDE IN LATINA		00242200590*	(1) Proprietà per 1000/1000
DATI DERIVANTI DA				
DECRETO (DISPOSIZIONI DELLE AUTORITÀ) del 28/10/1982 Voltura in atti dal 22/09/1995 Repertorio n.: 7410 Rogante: PREFETTO LT Sede: LATINA Registrazione: UR Sede: LATINA Volume: 71ME n: 381 del 23/11/1982 (n. 1070.1/1989)				

4. Immobili siti nel Comune di PONTINIA(Codice G865) - Catasto dei Terreni

N.	DATI IDENTIFICATIVI			DATI DI CLASSAMENTO				ALTRE INFORMAZIONI				
	Foglio	Particella	Sub	Porz	Qualità Classe	Superficie(m²) ha are ca	Deduz.	Redditore	Dati derivanti da	Dati ulteriori		
1	79	36		-	SEMINAT IVO	03	62	<A2; C1	Dominicale	Agrario		
2	79	48		-	SEMINAT IVO	32	00	<A2; B1	Euro 4,88 L. 9,448	Euro 3,37 L. 6,516	RAZIONAMENTO in atti dal 26/02/1986 (n. 8877)	
3	79	49		-	SEMINAT IVO	32	40	<A2; C1	Euro 43,13 L. 83,520	Euro 29,75 L. 57,600	Impianto meccanografico del 01/07/1975	
4	79	184		-	SEMINAT IVO	29	00	<A2; C1	Euro 43,67 L. 84,564	Euro 30,12 L. 58,320	Impianto meccanografico del 01/07/1975	
5	79	196		-	SEMINAT IVO	47	80	<A2; C1	Euro 39,09 L. 75,690	Euro 26,96 L. 52,200	Impianto meccanografico del 01/07/1975	
6	79	330		-	SEMINAT IVO	14	37	<A2; B1	Euro 64,43 L. 124,758	Euro 44,44 L. 86,040	Impianto meccanografico del 01/07/1975	
7	79	331		-	SEMINAT IVO	32	60	<A2; B1	Euro 19,37 L. 37,506	Euro 13,36 L. 25,866	RAZIONAMENTO in atti dal 26/02/1986 (n. 7178)	
8	79	332		-	FUD ACCERT	17	50		Euro 43,94 L. 85,086	Euro 30,31 L. 58,680	RAZIONAMENTO in atti dal 26/02/1986 (n. 7178)	Annotazione
9	79	333		-	SEMINAT IVO	01	12		Euro 1,68 L. 3,248	Euro 1,04 L. 2,016	RAZIONAMENTO in atti dal 26/02/1986 (n. 7178)	
10	79	334		-	SEMINAT IVO	23	52	<A2; C1	Euro 31,70 L. 61,387	Euro 21,86 L. 42,336	RAZIONAMENTO in atti dal 26/02/1986 (n. 7178)	
11	79	335		-	SEMINAT IVO	00	50	<A2; C1	Euro 0,67 L. 1,305	Euro 0,46 L. 900	RAZIONAMENTO in atti dal 26/02/1986 (n. 7178)	
12	80	30		-	SEMINAT IVO	07	00	<A2; C1	Euro 7,27 L. 14,070	Euro 6,15 L. 11,900	Impianto meccanografico del 01/07/1975	
13	80	37		-	SEMINAT IVO	80	35	<A2; C1	Euro 83,41 L. 161,504	Euro 70,55 L. 136,595	RAZIONAMENTO del 04/04/1978 in atti dal 31/12/1982 (n. 6882)	

Visura per soggetto

Situazione degli atti informatizzati al 17/06/2019

Data: 17/06/2019 - Ora: 12.24.06
Visura n.: T1551555 Pag: 5

Segue

14	80	38	-	SEMINAT IVO	3	09	00	<A2; C1	Euro 9,34 L. 18,090	Euro 7,90 L. 15,300	Impianto meccanografico del 01/07/1975
15	80	39	-	VIGNETO	1	20	55	<A2; C1	Euro 41,50 L. 80,351	Euro 19,10 L. 36,990	FRAZIONAMENTO del 04/04/1978 in atti dal 31/12/1982 (n. 6882 Impianto meccanografico del 01/07/1975
16	80	40	-	FABB RURALE		07	30				
17	80	239	-	SEMINAT IVO	3	11	80	<A2; C1	Euro 12,25 L. 23,718	Euro 10,36 L. 20,060	FRAZIONAMENTO in atti dal 25/02/1986 (n. 7178
18	80	247	-	SEMINAT IVO	3	1	27	<A2; C1	Euro 132,12 L. 255,813	Euro 111,74 L. 216,359	FRAZIONAMENTO in atti dal 26/02/1986 (n. 7178

Immobile 8: Annotazione: di immobile: particella interessata da immobile urbano non ancora regolarizzato ai sensi del dl 78/2010 - al momento della presentazione del tm dovrà' assumere l'identificativo già' utilizzato al ceu

Totale: Superficie 04.97.70 Redditi: Dominicale Euro 578,45 Agrario Euro 427,47

Intestazione degli immobili indicati al n. 4

N.	DATI ANAGRAFICI		CODICE FISCALE		DIRITTE ONERI REALI	
1	CONSORZIO PER L.AREA DI SVILUPPO INDUS DEL LAZIO ROMA.LATINA CON SEDE IN LATINA		00242200390*		(1) Proprieta, per 1000/1000	
DATI DERIVANTI DA		DECRETO (DISPOSIZIONI DELLE AUTORITA) del 17/11/1981 Voltura in atti dal 27/10/1994 Repertorio n.: 1092 Rogante: PREFETTO LT Sede: LATINA Registrazione: Volume: 771 del 21/12/1981 (n. 1072.L/1989)				

5. Immobili siti nel Comune di PONTINIA(Codice G865) - Catasto dei Terreni

N.	DATI IDENTIFICATIVI			DATI DI CLASSAMENTO				ALTRE INFORMAZIONI					
	Foglio	Particella	Sub	Porz	Qualita Classe	Superficie(m ²) ha are ca	Deduz.	Reddito	Dati derivanti da	Dati ulteriori			
1	80	377		-	SEMINAT IVO	3	00	49	<A2; C1	Dominicale Euro 0,51 L. 985	Agrario Euro 0,43 L. 833	FRAZIONAMENTO del 30/12/1997 in atti dal 03/02/1998 (n. 3847.L/1997)	



Direzione Provinciale di Latina
Ufficio Provinciale - Territorio

Servizi Catastrali immobili indicati al n. 5

Visura per soggetto

Situazione degli atti informatizzati al 17/06/2019

Data: 17/06/2019 - Ora: 12.24.06

Segue

Visura n.: T1551555 Pag: 6

N.	DATI ANAGRAFICI				CODICE FISCALE		DIRITTI ONERI REALI	
1	CONSORZIO PER L'AREA DI SVILUPPO INDUS DEL LAZIO ROMA LATINA CON SEDE IN LATINA				00242200590*		(1) Proprietà per 1000/1000	

6. Immobili siti nel Comune di PONTINIA(Codice G865) - Catasto dei Terreni

N.	DATI IDENTIFICATIVI			DATI DI CLASSAMENTO				ALTRE INFORMAZIONI			
	Foglio	Particella	Sub	Porz	Qualità Classe	Superficie(m²)	Deduz.	Reddito	Dati derivanti da	Dati ulteriori	
1	80	367		-	VIGNETO	3		Dominicale Euro 5,23 L. 10.136	Agrario Euro 4,05 L. 7.840	FRAZIONAMENTO del 30/12/1997 in atti dal 03/02/1998 (n. 3847.2/1997)	

Intestazione degli immobili indicati al n. 6

N.	DATI ANAGRAFICI				CODICE FISCALE		DIRITTI ONERI REALI	
1	CONSORZIO PER L'AREA DI SVILUPPO INDUS DEL LAZIO ROMA LATINA CON SEDE IN LATINA				00242200590*		(1) Proprietà per 1000/1000	

7. Immobili siti nel Comune di PONTINIA(Codice G865) - Catasto dei Terreni

N.	DATI IDENTIFICATIVI			DATI DI CLASSAMENTO				ALTRE INFORMAZIONI			
	Foglio	Particella	Sub	Porz	Qualità Classe	Superficie(m²)	Deduz.	Reddito	Dati derivanti da	Dati ulteriori	
1	80	368		-	SEMIN ARBOR	3		Dominicale Euro 5,13 L. 9.929	Agrario Euro 3,94 L. 7.622	FRAZIONAMENTO del 30/12/1997 in atti dal 03/02/1998 (n. 3847.3/1997)	

Visura per soggetto

Situazione degli atti informatizzati al 17/06/2019

Data: 17/06/2019 - Ora: 12.24.06
Visura n.: T155155 Pag: 7

Segue

N.	DATI ANAGRAFICI				CODICE FISCALE	DIRITTI ONERI REALI
	CONSORZIO PER L'AREA DI SVILUPPO INDUS DEL LAZIO ROMA LATINA CON SEDE IN LATINA	00242200590*				
1						(1) Proprietà per 1000/1000

8. Immobili siti nel Comune di PONTINIA(Codice G865) - Catasto dei Terreni

N.	DATI IDENTIFICATIVI			DATI DI CLASSAMENTO			ALTRE INFORMAZIONI			
	Foglio	Particella	Sub	Porz	Qualità Classe	Superficie(m²)	Deduz.	Reddito	Dati derivanti da	Dati ulteriori
1	80	372		-	SEMINAT IVO	16	<A2; C1	Dominicale Euro 17,05 L. 33.004	Agrario Euro 14,42 L. 27.914	FRAZIONAMENTO del 30/12/1997 in atti dal 03/02/1998 (n. 3847/4/1997)
2	80	373		-	SEMINAT IVO	00	<A2; C1	Euro 0,47 L. 905	Euro 0,40 L. 765	FRAZIONAMENTO del 30/12/1997 in atti dal 03/02/1998 (n. 3847/4/1997)

Totale: Superficie 16,87 Redditi: Dominicale Euro 17,52 Agrario Euro 14,82

Intestazione degli immobili indicati al n. 8

N.	DATI ANAGRAFICI			CODICE FISCALE	DIRITTI ONERI REALI
	CONSORZIO PER L'AREA DI SVILUPPO INDUS DEL LAZIO ROMA LATINA CON SEDE IN LATINA	00242200590*			
1					(1) Proprietà per 1000/1000

9. Immobili siti nel Comune di PONTINIA(Codice G865) - Catasto dei Terreni

N.	DATI IDENTIFICATIVI			DATI DI CLASSAMENTO			ALTRE INFORMAZIONI			
	Foglio	Particella	Sub	Porz	Qualità Classe	Superficie(m²)	Deduz.	Reddito	Dati derivanti da	Dati ulteriori
1	80	375		-	SEMINAT IVO	01	<A2; C1	Dominicale Euro 1,91 L. 3.698	Agrario Euro 1,62 L. 3.128	FRAZIONAMENTO del 30/12/1997 in atti dal 03/02/1998 (n. 3847/5/1997)
2	80	376		-	SEMINAT IVO	01	<A2; C1	Euro 1,14 L. 2.211	Euro 0,97 L. 1.870	FRAZIONAMENTO del 30/12/1997 in atti dal 03/02/1998 (n. 3847/5/1997)

Visura per soggetto

Situazione degli atti informatizzati al 17/06/2019

Data: 17/06/2019 - Ora: 12.24.06

Segue

Visura n.: T155155 Pag: 8

Totale: Superficie 02,94 Redditi: Dominicale Euro 3,05 Agrario Euro 2,59

Intestazione degli immobili indicati al n. 9

N.	DATI ANAGRAFICI				CODICE FISCALE		DIRITTI ONERI REALI	
1	CONSORZIO PER L.AREA DI SVILUPPO INDUS DEL LAZIO ROMA LATINA CON SEDE IN LATINA				00242200390*		(1) Proprieta' per 1000/1000	

10. Immobili siti nel Comune di PONTINIA(Codice G865) - Catasto dei Terreni

N.	DATI IDENTIFICATIVI			DATI DI CLASSAMENTO				ALTRE INFORMAZIONI		
	Foglio	Particella	Sub	Porz	Qualità Classe	Superficie(m²) ha are ca	Deduz.	Reddito	Dati derivanti da	Dati ulteriori
1	80	400		-	SEMINAT IVO	05 57	<A2; C1	Dominicale Euro 5,78 L. 11.196	Agrario Euro 4,89 L. 9,469	FRAZIONAMENTO del 24/05/2000 protocollo n. 26135 in atti dal 24/05/2000 (n. 939.1/2000)
2	80	403		-	SEMINAT IVO	09 57	<A2; C1	Euro 9,93 L. 19.236	Euro 8,40 L. 16.269	FRAZIONAMENTO del 24/05/2000 protocollo n. 26135 in atti dal 24/05/2000 (n. 939.1/2000)
3	80	404		-	SEMINAT IVO	52 93	<A2; C1	Euro 54,95 L. 106.389	Euro 46,47 L. 89.981	FRAZIONAMENTO del 24/05/2000 protocollo n. 26135 in atti dal 24/05/2000 (n. 939.1/2000)

Totale: Superficie 68,07 Redditi: Dominicale Euro 70,66 Agrario Euro 59,76

Intestazione degli immobili indicati al n. 10

N.	DATI ANAGRAFICI		CODICE FISCALE		DIRITTI ONERI REALI	
	1	CONSORZIO PER L.AREA DI SVILUPPO INDUS DEL LAZIO ROMA LATINA CON SEDE IN LATINA		00242200390*		(1) Proprieta' per 1000/1000
DATI DERIVANTI DA						
del 24/05/2000 protocollo n. 26135 Frazionamento in atti dal 24/05/2000 (n. 939.1/2000)						

Visura per soggetto

Situazione degli atti informatizzati al 17/06/2019

Data: 17/06/2019 - Ora: 12.24.06

Segue

Visura n.: T1551555 Pag: 9

N.	DATI IDENTIFICATIVI			DATI DI CLASSAMENTO				ALTRE INFORMAZIONI		
	Foglio	Particella	Sub	Porz	Qualità Classe	Superficie(m ²)	Deduz.	Reddito	Dati derivanti da	Dati ulteriori
1	80	429		-	SEMINATIVO	04 20	<A2; C1	Euro 4,36	Euro 3,69	FRAZIONAMENTO del 09/11/2005 protocollo n. LT0199133 in atti dal 09/11/2005 (n. 199133.1/2005)

Intestazione degli immobili indicati al n. 11

N.	DATI ANAGRAFICI		CODICE FISCALE		DIRITTI ONERI REALI	
1	CONSORZIO PER L'AREA DI SVILUPPO INDUS DEL LAZIO ROMA LATINA CON SEDE IN LATINA		00242200590*		(1) Proprietà per 1000/1000	

12. Immobili siti nel Comune di PONTINIA (Codice G865) - Catasto dei Terreni

N.	DATI IDENTIFICATIVI			DATI DI CLASSAMENTO				ALTRE INFORMAZIONI		
	Foglio	Particella	Sub	Porz	Qualità Classe	Superficie(m ²)	Deduz.	Reddito	Dati derivanti da	Dati ulteriori
1	80	432		-	VIGNETO	00 01	<A2; C1	Euro 0,01	Euro 0,01	FRAZIONAMENTO del 09/11/2005 protocollo n. LT0199133 in atti dal 09/11/2005 (n. 199133.1/2005)

Visura per soggetto

Situazione degli atti informatizzati al 17/06/2019

Data: 17/06/2019 - Ora: 12.24.07
Visura n.: T1551555 Pag: 10

Segue

N.	DATI ANAGRAFICI				CODICE FISCALE	DIRITTI ONERI REALI
	DATI DI CLASSAMENTO					
1	CONSORZIO PER L'AREA DI SVILUPPO INDUS DEL LAZIO ROMA LATINA CON SEDE IN LATINA				00242200590*	(1) Proprietà per 1000/1000

13. Immobili siti nel Comune di PONTINIA(Codice G865) - Catasto dei Terreni

N.	DATI IDENTIFICATIVI				DATI DI CLASSAMENTO				ALTRE INFORMAZIONI	
	Foglio	Particella	Sub	Porz	Qualità Classe	Superficie(m ²)	Deduz.	Reddito	Dati derivanti da	Dati ulteriori
1	80	434		-	SEMINATIVO	ha are ca 00 30	<A2; C1	Dominicale Euro 0,31	Agrario Euro 0,26	FRAZIONAMENTO del 09/11/2005 protocollo n. 170199133 in atti dal 09/11/2005 (n. 199133.1/2005)

Intestazione degli immobili indicati al n. 13

N.	DATI ANAGRAFICI				CODICE FISCALE	DIRITTI ONERI REALI
	DATI DI CLASSAMENTO					
1	CONSORZIO PER L'AREA DI SVILUPPO INDUS DEL LAZIO ROMA LATINA CON SEDE IN LATINA				00242200590*	(1) Proprietà per 1000/1000

14. Immobili siti nel Comune di PONTINIA(Codice G865) - Catasto dei Terreni

N.	DATI IDENTIFICATIVI				DATI DI CLASSAMENTO				ALTRE INFORMAZIONI	
	Foglio	Particella	Sub	Porz	Qualità Classe	Superficie(m ²)	Deduz.	Reddito	Dati derivanti da	Dati ulteriori
1	80	435		-	SEMINATIVO	ha are ca 00 08	<A2; C1	Dominicale Euro 0,08	Agrario Euro 0,07	FRAZIONAMENTO del 09/11/2005 protocollo n. 170199133 in atti dal 09/11/2005 (n. 199133.1/2005)

Visura per soggetto

Situazione degli atti informatizzati al 17/06/2019

Data: 17/06/2019 - Ora: 12.24.07
Visura n.: T1551555 Pag: 11

Segue

N.	DATI ANAGRAFICI		CODICE FISCALE		DIRITTI ONERI REALI	
1	CONSORZIO PER L'AREA DI SVILUPPO INDUS DEL LAZIO ROMA LATINA CON SEDE IN LATINA		00242200590*		(1) Proprietà per 1000/1000	

15. Immobili siti nel Comune di PONTINIA(Codice G865) - Catasto dei Terreni

N.	DATI IDENTIFICATIVI			DATI DI CLASSAMENTO			ALTRE INFORMAZIONI				
	Foglio	Particella	Sub	Porz	Qualità Classe	Superficie(m²)	Deduz.	Reddito	Dati derivanti da	Dati ulteriori	
1	80	438		-	SEMIN ARBOR	ha are ca 00 03	<A2; C1	Dominicale Euro 0,04	Agrario Euro 0,03	FRAZIONAMENTO del 09/11/2005 protocollo n. 170199133 in atti dal 09/11/2005 (n. 199133.1/2005)	

Intestazione degli immobili indicati al n. 15

N.	DATI ANAGRAFICI		CODICE FISCALE		DIRITTI ONERI REALI	
1	CONSORZIO PER L'AREA DI SVILUPPO INDUS DEL LAZIO ROMA LATINA CON SEDE IN LATINA		00242200590*		(1) Proprietà per 1000/1000	

16. Immobili siti nel Comune di TERRACINA(Codice L120) - Catasto dei Terreni

N.	DATI IDENTIFICATIVI			DATI DI CLASSAMENTO			ALTRE INFORMAZIONI				
	Foglio	Particella	Sub	Porz	Qualità Classe	Superficie(m²)	Deduz.	Reddito	Dati derivanti da	Dati ulteriori	
1	18	389		-	SEMINAT IVO	ha are ca 37 64	A1; F1	Dominicale Euro 49,96 L. 96,735	Agrario Euro 34,99 L. 67,752	DOMANDA (COMPRESSE LE DENUNZIE PER VARIAZIONI) del 29/01/1981 in atti dal 20/04/1984 (n. 868482	
2	145	112		-	SEMIN IRRIG	03 08	A1; A2; E1	Euro 5,52	Euro 2,47	TIPO MAPPALE del 18/02/1987 protocollo n. 170296210 in atti dal 13/11/2003 AGGIORNAMENTO CENSUARIO - CARTOGRAFICO (n. 13218.1/1987)	Annotazione



Direzione Provinciale di Latina
Ufficio Provinciale - Territorio
Servizi Catastali

Visura per soggetto

Situazione degli atti informatizzati al 17/06/2019

Data: 17/06/2019 - Ora: 12.24.07

Fine

Visura n.: T155155 Pag: 12

3	145	113	-	SEMIN IRRIG	1	02	41	Al: A2; E1	Euro 4,32 L. 8,363	Euro 1,93 L. 3,736	DOMANDA (COMPRESSE LE DENUNZIE PER VARIAZIONI) del 29/01/1981 in atti dal 20/04/1984 (n. 868682)

Immobile 2: Annotazione: variata con t.m. 13218/1987 origina la particella 138

Totale: Superficie 43,13 Redditi: Dominicale Euro 59,80 Agrario Euro 39,39

Intestazione degli immobili indicati al n. 16

N.	DATI ANAGRAFICI	CODICE FISCALE	DIRITTI ONERI REALI
1	CONSORZIO PER L'AREA DI SVILUPPO INDUS DEL LAZIO ROMA LATINA CON SEDE IN LATINA	00242200590*	(1) Proprietà per 1000/1000
	DATI DERIVANTI DA		
	37 del 31/03/1984 (n. 1069.1/1989)		DECRETO (DISPOSIZIONI DELLE AUTORTITÀ) del 23/02/1984 Voltura in atti dal 23/09/1995 Repertorio n.: 8668 Rogante: PREFETTO Sede: LATINA Registrazione: Volume: 71 n

Totale Generale: m² 95 Rendita: Euro 166,82

Totale Generale: Superficie 06,87,67 Redditi: Dominicale Euro 795,06 Agrario Euro 588,46

Unità immobiliari n. 53 Tributi erariali: Euro 5,40

Visura telematica

* Codice Fiscale Validato in Anagrafe Tributaria

Visura per soggetto

Situazione degli atti informatizzati al 17/06/2019

Data: 17/06/2019 - Ora: 12.46.56

Segue

Visura n.: T169826 Pag: 1

Dati della richiesta	Denominazione: CONSORZIO PER L'AREA DI SVILUPPO INDUSTRIALE DEL LAZIO	
	Terreni e Fabbricati siti in tutta la provincia di LATINA	
Soggetto individuato	CONSORZIO PER L'AREA DI SVILUPPO INDUSTRIALE DEL LAZIO C.F.: 00242200590	

1. Immobili siti nel Comune di PONTINIA(Codice G865) - Catasto dei Terreni

N.	DATI IDENTIFICATIVI		DATI DI CLASSAMENTO				ALTRE INFORMAZIONI								
	Foglio	Particella	Sub	Porz	Qualità Classe	Superficie(m ²) ha are ca	Deduz.	Reddito	Dati derivanti da	Dati ulteriori					
1	53	132		-	SEMINAT IVO	2	1	94	65	<A2; C1	Dominicale Euro 262,38 L. 508.037	Agrario Euro 180,95 L. 350.370	FRAZIONAMENTO del 04/03/1996 in atti dal 07/03/1996 (n. 842.1/1996)		

Intestazione degli immobili indicati al n. 1

N.	DATI ANAGRAFICI	CODICE FISCALE	DIRITTE ONERI REALI
1	CONSORZIO PER L'AREA DI SVILUPPO INDUSTRIALE DEL LAZIO	00242200590*	(1) Proprietà per 1000/1000

2. Immobili siti nel Comune di PONTINIA(Codice G865) - Catasto dei Terreni

N.	DATI IDENTIFICATIVI		DATI DI CLASSAMENTO				ALTRE INFORMAZIONI							
	Foglio	Particella	Sub	Porz	Qualità Classe	Superficie(m ²) ha are ca	Deduz.	Reddito	Dati derivanti da	Dati ulteriori				
1	53	135		-	SEMINAT IVO	2	14	96	A2; C1	Dominicale Euro 15,14 L. 29.322	Agrario Euro 13,91 L. 26.928	FRAZIONAMENTO del 04/03/1996 in atti dal 07/03/1996 (n. 842.2/1996)		

Visura per soggetto

Situazione degli atti informatizzati al 17/06/2019

Data: 17/06/2019 - Ora: 12.46.56

Segue

Visura n.: T169826 Pag: 2

N.	DATI ANAGRAFICI	CODICE FISCALE	DIRITTI ONERI REALI
1	CONSORZIO PER L'AREA DI SVILUPPO INDUSTRIALE DEL LAZIO	00242200590*	(1) Proprietà per 1000/1000

3. Immobili siti nel Comune di PONTINIA(Codice G865) - Catasto dei Terreni

N.	DATI IDENTIFICATIVI			DATI DI CLASSAMENTO				ALTRE INFORMAZIONI						
	Foglio	Particella	Sub	Porz	Qualità Classe	Superficie(m²)	Deduz.	Reddito	Dati derivanti da	Dati ulteriori				
1	54	147		-	SEMIN IRRIG	3		ha an ca 08	35	<A2; A6; C1	Dominicale Euro 8,45 L. 16.366	Agrario Euro 6,04 L. 11.690	FRAZIONAMENTO del 15/12/1998 in atti dal 14/01/1999 (n. 4068.1/1998)	
2	54	148		-	SEMIN IRRIG	3		20	51	<A2; A6; C1	Euro 20,76 L. 40.200	Euro 14,83 L. 28.714	FRAZIONAMENTO del 15/12/1998 in atti dal 14/01/1999 (n. 4068.1/1998)	
3	54	149		-	SEMIN IRRIG	3		09	21	<A2; A6; C1	Euro 9,32 L. 18.052	Euro 6,66 L. 12.894	FRAZIONAMENTO del 15/12/1998 in atti dal 14/01/1999 (n. 4068.1/1998)	

Totale: Superficie 38,07 Redditi: Dominicale Euro 38,53 Agrario Euro 27,53

Intestazione degli immobili indicati al n. 3

N.	DATI ANAGRAFICI	CODICE FISCALE	DIRITTI ONERI REALI
1	CONSORZIO PER L'AREA DI SVILUPPO INDUSTRIALE DEL LAZIO	00242200590*	(1) Proprietà per 1000/1000

Visura per soggetto

Settore Catastali del Comune di PONTINIA (Codice G865) - Catasto dei Terreni

N.	DATI IDENTIFICATIVI			DATI DI CLASSAMENTO				ALTRE INFORMAZIONI			
	Foglio	Particella	Sub	Pozz	Qualità Classe	Superficie(m ²) ha are ca	Deduz.	Reddito	Dati derivanti da	Dati ulteriori	
1	53	62		-	SEMIN IRRIG	06 40	<A2; A6; C1	Dominicale Euro 9,12 L. 17.664	Agrario Euro 4,79 L. 9.280	VARIAZIONE D'UFFICIO del 05/06/1981 in atti dal 31/01/1982 (n. 15681)	
2	53	63		-	SEMIN IRRIG	07 08	<A2; A6; C1	Euro 10,09 L. 19.541	Euro 5,30 L. 10.266	VARIAZIONE D'UFFICIO del 05/06/1981 in atti dal 31/01/1982 (n. 15681)	
3	54	63		-	SEMIN IRRIG	10 40	<A2; A6; C1	Euro 14,82 L. 28.704	Euro 7,79 L. 15.080	FRAZIONAMENTO in atti dal 26/02/1986 (n. 6578)	
4	54	78		-	SEMIN IRRIG	00 80	<A2; A6; C1	Euro 0,81 L. 1.568	Euro 0,58 L. 1.120	FRAZIONAMENTO in atti dal 26/02/1986 (n. 6578)	
5	55	199		-	SEMINAT IVO	46 66	<A2; C1	Euro 48,44 L. 93.787	Euro 40,97 L. 79.322	FRAZIONAMENTO in atti dal 25/02/1986 (n. 4583)	
6	79	351		-	SEMINAT IVO	00 45	<A2; C1	Euro 0,61 L. 1.175	Euro 0,42 L. 810	FRAZIONAMENTO in atti dal 30/08/1995 (n. 78.81978)	
7	95	230		-	SEMINAT IVO	01 52	<A2; C1	Euro 2,05 L. 3.967	Euro 1,41 L. 2.736	FRAZIONAMENTO del 04/04/1978 in atti dal 31/12/1982 (n. 6882)	

Totale: Superficie 73,31 Redditi: Dominicale Euro 85,94 Agrario Euro 61,26

Intestazione degli immobili indicati al n. 4

N.	DATI ANAGRAFICI		CODICE FISCALE		DIRITTE ONERI REALI	
	CONSORZIO PER L'AREA DI SVILUPPO INDUSTRIALE DEL LAZIO	DECRETO (DISPOSIZIONI DELLE AUTORTA') del 09/10/1982 Voltura in atti dal 07/03/1996 Repertorio n.: 87/5 Rogante: PREFETTO DILT Sede: LATINA Registrazione: UR	00242200590*	(1) Proprietà: per 1000/1000		
1	DATI DERIVANTI DA	Sede: LATINA n. 342 del 21/10/1982 (n. 1073.3/1989)				

Totale Generale: Superficie 03,20,99 Redditi: Dominicale Euro 401,99 Agrario Euro 283,65

Unità immobiliari n. 12 Tributi erariali: Euro 1,80

Visura telematica

* Codice Fiscale Validato in Anagrafe Tributaria



Direzione Provinciale di Latina
Ufficio Provinciale - Territorio
Servizi Catastali

Data: 17/06/2019 - Ora: 13.06.41

Segue

Visura n.: T179725 Pag: 11

Visura per soggetto

Situazione degli atti informatizzati al 17/06/2019

Totale: Superficie 26.70 Redditi: Dominicale Euro 38,06 Agrario Euro 19,99

Intestazione degli immobili indicati al n. 13

N.	DATI ANAGRAFICI		CODICE FISCALE	DIRITTI E ONERI REALI
1	CONSORZIO PER L'AREA DI SVILUPPO INDUSTRIALE DEL LAZIO ROMA- LATINA con sede in LATINA		00242200590*	(1) Proprieta' per 1000/1000
DATI DERIVANTI DA ISTRUMENTO (ATTO PUBBLICO) del 14/06/1994 Voltura in atti dal 12/04/1995 Repertorio n.: 347180 Rogante: ORSINI M. Sede: LATINA Registrazione: (n. 5122.1/1994)				

14. Immobili siti nel Comune di PONTINIA (Codice G865) - Catasto dei Terreni

N.	DATI IDENTIFICATIVI			DATI DI CLASSAMENTO			ALTRE INFORMAZIONI			
	Foglio	Particella	Sub	Pozz	Qualità Classe	Superficie(m²)	Deduz.	Reddito	Dati derivanti da	Dati ulteriori
1	81	351		-	SEMINAT IVO 3	01 40 ha are ca		Dominicale Euro 1,66 L. 3.220	Agrario Euro 1,23 L. 2.380	FRAZIONAMENTO del 10/02/1989 in atti dal 22/09/1995 (n. 78.901/1989)
2	81	353		-	SEMINAT IVO 3	06 55	<A2; C1	Euro 6,80 L. 13.166	Euro 5,75 L. 11.135	FRAZIONAMENTO del 10/02/1989 in atti dal 27/04/1999 (n. 78.902/1989)
3	81	357		-	SEMINAT IVO 3	06 00	<A2; C1	Euro 6,23 L. 12.060	Euro 5,27 L. 10.200	FRAZIONAMENTO del 10/02/1989 in atti dal 22/09/1995 (n. 78.900/1989)
4	81	358		-	SEMINAT IVO 3	01 95		Euro 2,32 L. 4.485	Euro 1,71 L. 3.315	FRAZIONAMENTO del 10/02/1989 in atti dal 22/09/1995 (n. 78.903/1989)
5	97	256		-	SEMINAT IVO 3	05 10		Euro 6,06 L. 11.730	Euro 4,48 L. 8.670	FRAZIONAMENTO del 08/02/1989 in atti dal 22/09/1995 (n. 77.900/1989)

Totale: Superficie 21.00 Redditi: Dominicale Euro 23,07 Agrario Euro 18,44



Direzione Provinciale di Latina
Ufficio Provinciale - Territorio

Indicazioni degli immobili indicati al n. 14

Visura per soggetto

Situazione degli atti informatizzati al 17/06/2019

Data: 17/06/2019 - Ora: 13.06.41

Segue

Visura n.: T179725 Pag: 12

N.	DATI ANAGRAFICI		CODICE FISCALE	DIRITTI E ONERI REALI
1	CONSORZIO PER L'AREA DI SVILUPPO INDUSTRIALE DEL LAZIO ROMA- LATINA con sede in LATINA		00242200590*	(1) Proprietà per 1/1
DATI DERIVANTI DA				
DECRETO (DISPOSIZIONI DELLE AUTORITA') del 19/12/1990 protocollo n. 215950 Voltura in atti dal 08/07/2003 Repertorio n.: 4040 Rogante: PREFETTURA Sede: LATINA Registrazione: UR Sede: LATINA Volume: 71 n. 137 del 23/01/1991 ESPROPRIO (n. 3772.1/1991)				

15. Immobili siti nel Comune di PONTINIA (Codice G865) - Catasto dei Terreni

N.	DATI IDENTIFICATIVI			DATI DI CLASSAMENTO				ALTRE INFORMAZIONI			
	Foglio	Particella	Sub	Portz	Qualità Classe	Superficie(m²)	Deduz.	Dominicale	Reddito	Dati derivanti da	Dati ulteriori
						ha are ca					
1	81	145		-	SEMINAT IVO	09 25	<A2; C1	Euro 9,60 L. 18.593	Euro 8,12 L. 15.725	FRAZIONAMENTO in atti dal 26/02/1986 (n. 5578)	
2	81	339		-	SEMINAT IVO	09 85	<A2; C1	Euro 10,23 L. 19.799	Euro 8,65 L. 16.745	FRAZIONAMENTO del 10/02/1989 in atti dal 22/09/1995 (n. 78.909/1989)	
3	81	342		-	SEMINAT IVO	07 40	<A2; C1	Euro 7,68 L. 14.874	Euro 6,50 L. 12.580	FRAZIONAMENTO del 10/02/1989 in atti dal 22/09/1995 (n. 78.911/1989)	
4	81	344		-	SEMINAT IVO	09 55	<A2; C1	Euro 9,91 L. 19.196	Euro 8,38 L. 16.235	FRAZIONAMENTO del 10/02/1989 in atti dal 22/09/1995 (n. 78.912/1989)	
5	81	346		-	SEMINAT IVO	09 40	<A2; C1	Euro 9,76 L. 18.894	Euro 8,25 L. 15.980	FRAZIONAMENTO del 10/02/1989 in atti dal 11/02/1993 D. V.5047/89 (n. 78.5A/1989)	
6	81	348		-	SEMINAT IVO	01 75	<A2; C1	Euro 1,82 L. 3.518	Euro 1,54 L. 2.975	FRAZIONAMENTO del 10/02/1989 in atti dal 11/02/1993 D. V.5047/89 (n. 78.6A/1989)	
7	81	349		-	SEMINAT IVO	01 70	<A2; C1	Euro 1,76 L. 3.417	Euro 1,49 L. 2.890	FRAZIONAMENTO del 10/02/1989 in atti dal 22/09/1995 (n. 78.910/1989)	
8	81	350		-	SEMINAT IVO	01 55	<A2; C1	Euro 1,61 L. 3.116	Euro 1,36 L. 2.635	FRAZIONAMENTO del 10/02/1989 in atti dal 22/09/1995 (n. 78.914/1989)	
9	81	352		-	SEMINAT IVO	12 60	<A2; C1	Euro 13,08 L. 25.326	Euro 11,06 L. 21.420	FRAZIONAMENTO del 10/02/1989 in atti dal 22/09/1995 (n. 78.913/1989)	

Visura per soggetto

Situazione degli atti informatizzati al 17/06/2019

10	81	354	-	SEMINAT IVO	3	12	80	<A2; C1	Euro 13,29 L. 25.728	Euro 11,24 L. 21.760	FRAZIONAMENTO del 10/02/1989 in atti dal 22/09/1995 (n. 78.905/1989)
11	81	355	-	SEMINAT IVO	3	10	80	<A2; C1	Euro 11,21 L. 21.708	Euro 9,48 L. 18.360	FRAZIONAMENTO del 10/02/1989 in atti dal 22/09/1995 (n. 78.906/1989)
12	81	360	-	SEMINAT IVO	3	07	64		Euro 9,08 L. 17.572	Euro 6,71 L. 12.988	FRAZIONAMENTO del 10/02/1989 in atti dal 22/09/1995 (n. 78.916/1989)
13	81	361	-	SEMINAT IVO	3	19	25		Euro 22,87 L. 44.275	Euro 16,90 L. 32.725	FRAZIONAMENTO del 10/02/1989 in atti dal 22/09/1995 (n. 78.917/1989)
14	81	363	-	SEMINAT IVO	3	28	75	<A2; C1	Euro 29,84 L. 57.788	Euro 25,24 L. 48.875	FRAZIONAMENTO del 10/02/1989 in atti dal 22/09/1995 (n. 78.908/1989)
15	81	366	-	SEMINAT IVO	3	00	30	<A2; C1	Euro 0,31 L. 603	Euro 0,26 L. 510	FRAZIONAMENTO del 10/02/1989 in atti dal 22/09/1995 (n. 78.915/1989)
16	97	67	-	SEMINAT IVO	3	18	40	<A2; C1	Euro 19,10 L. 36.984	Euro 16,15 L. 31.280	FRAZIONAMENTO in atti dal 25/02/1986 (n. 1283)
17	97	189	-	SEMINAT IVO	3	39	85	<A2; C1	Euro 41,37 L. 80.099	Euro 34,99 L. 67.745	FRAZIONAMENTO in atti dal 25/02/1986 (n. 981)
18	97	193	-	SEMINAT IVO	3	17	14	<A2; C1	Euro 17,79 L. 34.451	Euro 15,05 L. 29.138	FRAZIONAMENTO in atti dal 26/02/1986 (n. 981)
19	97	195	-	SEMINAT IVO	3	12	97	<A2; C1	Euro 13,46 L. 26.070	Euro 11,39 L. 22.049	FRAZIONAMENTO in atti dal 26/02/1986 (n. 981)
20	97	197	-	SEMINAT IVO	3	11	50		Euro 13,66 L. 26.450	Euro 10,10 L. 19.550	FRAZIONAMENTO in atti dal 25/02/1986 (n. 981)
21	97	252	-	SEMINAT IVO	3	14	80		Euro 17,58 L. 34.040	Euro 12,99 L. 25.160	FRAZIONAMENTO del 08/02/1989 in atti dal 22/09/1995 (n. 77.903/1989)
22	97	253	-	SEMINAT IVO	3	07	70		Euro 9,15 L. 17.710	Euro 6,76 L. 13.090	FRAZIONAMENTO del 08/02/1989 in atti dal 22/09/1995 (n. 77.904/1989)
23	97	254	-	SEMINAT IVO	3	07	75		Euro 9,21 L. 17.825	Euro 6,80 L. 13.175	FRAZIONAMENTO del 08/02/1989 in atti dal 22/09/1995 (n. 77.905/1989)
24	97	257	-	SEMINAT IVO	2	19	35	<A2; C1	Euro 26,08 L. 50.504	Euro 17,99 L. 34.830	FRAZIONAMENTO del 08/02/1989 in atti dal 22/09/1995 (n. 77.901/1989)



Direzione Provinciale di Latina
Ufficio Provinciale - Territorio
Servizi Catastali

Data: 17/06/2019 - Ora: 13.06.42

Segue

Visura n.: T179725 Pag: 14

Visura per soggetto

Situazione degli atti informatizzati al 17/06/2019

Totale: Superficie 02.92.05 Redditi: Dominicale Euro 319,45 Agrario Euro 257,40

Intestazione degli immobili indicati al n. 15

N.	DATI ANAGRAFICI		CODICE FISCALE	DIRITTI E ONERI REALI
1	CONSORZIO PER L'AREA DI SVILUPPO INDUSTRIALE DEL LAZIO ROMA- LATINA con sede in LATINA		00242200590*	(1) Proprieta' per 1/1
DATI DERIVANTI DA DECRETO (DISPOSIZIONI DELLE AUTORITA') del 19/12/1990 protocollo n. 216419 Voltura in atti dal 08/07/2003 Repertorio n.: 4039 Rogante: PREFETTURA Sede: LATINA Registrazione: UR Sede: LATINA n: 137 del 23/01/1991 ESPROPRIO (n. 3773.1/1991)				

16. Immobili siti nel Comune di PONTINIA (Codice G865) - Catasto dei Terreni

N.	DATI IDENTIFICATIVI			DATI DI CLASSAMENTO			ALTRE INFORMAZIONI			
	Foglio	Particella	Sub	Pozz	Qualità Classe	Superficie(m²)	Deduz.	Reddito	Dati derivanti da	Dati ulteriori
1	97	255	-	SEMINATIVO	3	07 70		Euro 9,15 L. 17.710	FRAZIONAMENTO del 08/02/1989 in atti dal 22/09/1995 (n. 77.902/1989)	

Intestazione degli immobili indicati al n. 16

N.	DATI ANAGRAFICI		CODICE FISCALE	DIRITTI E ONERI REALI
1	CONSORZIO PER L'AREA DI SVILUPPO INDUSTRIALE DEL LAZIO ROMA- LATINA con sede in LATINA		00242200590*	(1) Proprieta' per 1/1
DATI DERIVANTI DA DECRETO (DISPOSIZIONI DELLE AUTORITA') del 19/12/1990 protocollo n. 216429 Voltura in atti dal 08/07/2003 Repertorio n.: 4073 Rogante: PREFETTURA Sede: LATINA Registrazione: UR Sede: LATINA Volume: 71 n: 136 del 23/01/1991 ESPROPRIO (n. 3771.1/1991)				

Visura per soggetto

Situazione degli atti informatizzati al 17/06/2019

32. **Visura degli atti nel Comune di LATINA**(Codice E472A) - Catasto dei Terreni

Data: 17/06/2019 - Ora: 13.44.54

Segue

Visura n.: T191361 Pag: 29

N.	DATI IDENTIFICATIVI			DATI DI CLASSAMENTO				ALTRE INFORMAZIONI					
	Foglio	Particella	Sub	Porz	Qualità Classe	Superficie(m²)	Deduz.	Reddito	Dati derivanti da	Dati ulteriori			
1	92	630		-	SEMIN IRRIG	1	07	43	AI: B5 Euro 12,89	Dominicale	Agrario Euro 5,76	DENUNZIA (NEI PASSAGGI PER CAUSA DI MORTE) del 12/03/2000 protocollo n. LT0197017 in atti dal 16/11/2005 SUCCESIONE TOL. DI CAVALLUCCI NELLA(n. 16984.1/2005)	Riserve

Immobile 1: Riserve:

1 Atti passaggi intermedi non esistenti ; Riserva in atti fino al 16/11/2005

Intestazione degli immobili indicati al n. 32

N.	DATI ANAGRAFICI				CODICE FISCALE	DIRITTI E ONERI REALI
	DATI ANAGRAFICI					
1	CONSORZIO PER LO SVILUPPO INDUSTRIALE ROMA-LATINA con sede in LATINA				00242200590*	(1) Proprietà per 1/1
DATI DERIVANTI DA		VOLTURA D'UFFICIO del 17/02/2012 protocollo n. LT0038975 in atti dal 27/05/2019 Registrazione: RETT. DITTA ALL'ATTUALITA' PER DECRETO ESPROPRIO N.13 IN DATA 22/05/2002 COME DA VOLT.24084/2019-ISTANZA 33877/2019 (n. 5269.1/2019)				

33. Unità Immobiliari site nel Comune di PONTINIA(Codice G865) - Catasto dei Fabbricati

N.	DATI IDENTIFICATIVI				DATI DI CLASSAMENTO				ALTRE INFORMAZIONI				
	Sezione	Foglio	Particella	Sub	Zona Cens.	Micro Zona	Categoria	Classe	Consistenza	Superficie Catastale	Rendita	Dati derivanti da	Dati ulteriori
1	Urbana	54	233				D/7				Euro 111,00	STRADA CONSOLARE A SNC piano: T; COSTITUZIONE del 14/03/2019 protocollo n. LT0019260 in atti dal 18/03/2019 COSTITUZIONE (n. 289.1/2019)	

Visura per soggetto

Situazione degli atti informatizzati al 17/06/2019

Data: 17/06/2019 - Ora: 13.44.54
Visura n.: T191361 Pag: 30

Segue

Immobile 1 : Annotazione: classamento e rendita proposti (d.m. 701/94)

Intestazione degli immobili indicati al n. 33

N.	DATI ANAGRAFICI		CODICE FISCALE	DIRITTI ONERI REALI
	DATI ANAGRAFICI			
1	CONSORZIO PER LO SVILUPPO INDUSTRIALE ROMA-LATINA con sede in LATINA		00242200590*	(1) Proprietà per 1/1
DATI DERIVANTI DA COSTITUZIONE del 14/03/2019 protocollo n. LT0019260 in atti dal 18/03/2019 Registrazione: COSTITUZIONE (n. 289.1/2019)				

34. Immobili siti nel Comune di PONTINIA(Codice G865) - Catasto dei Terreni

N.	DATI IDENTIFICATIVI			DATI DI CLASSAMENTO				ALTRE INFORMAZIONI			
	Foglio	Particella	Sub	Porz	Qualità Classe	Superficie(m²) ha are ca	Deduz.	Reddito Dominicale	Reddito Agrario	Dati derivanti da	Dati ulteriori
1	80	399		-	SEMINAT IVO	02 00	<A2; C1	Euro 2,08 L. 4,020	Euro 1,76 L. 3,400	FRAZIONAMENTO del 24/05/2000 protocollo n. 26135 in atti dal 24/05/2000 (n. 939.1/2000)	
2	80	405		-	SEMINAT IVO	00 77	<A2; C1	Euro 0,80 L. 1,548	Euro 0,68 L. 1,309	FRAZIONAMENTO del 24/05/2000 protocollo n. 26135 in atti dal 24/05/2000 (n. 939.1/2000)	
3	80	413		-	SEMINAT IVO	13 34	<A2; C1	Euro 13,85	Euro 11,71	FRAZIONAMENTO del 21/01/2003 protocollo n. 132380 in atti dal 21/01/2003 (n. 912.1/2003)	
4	80	420		-	SEMINAT IVO	01 40	<A2; C1	Euro 1,45	Euro 1,23	FRAZIONAMENTO del 21/01/2003 protocollo n. 132380 in atti dal 21/01/2003 (n. 912.1/2003)	

Totale: Superficie 17,51 Redditi: Dominicale Euro 18,18 Agrario Euro 15,38

Visura per soggetto

Situazione degli atti informatizzati al 17/06/2019

Data: 17/06/2019 - Ora: 13.44.54
Visura n.: T191361 Pag: 31

Segue

Interazioni negli immobili indicati al n. 34

N.	DATI ANAGRAFICI		CODICE FISCALE	DIRITTI E ONERI REALI
	DATI ANAGRAFICI			
1	CONSORZIO PER LO SVILUPPO INDUSTRIALE ROMA-LATINA con sede in LATINA		00242200590*	(1) Proprietà per l/1
DATI DERIVANTI DA				
ISTRUMENTO (ATTO PUBBLICO) del 26/10/2006 Nota presentata con Modello Unico in atti dal 06/11/2006 Repertorio n.: 44820 Rogante: COPPOLA GIUSEPPE Sede: LATINA				
Registrazione: Sede: PERMUTA (n. 20893.2/2006)				

35. Immobili siti nel Comune di PONTINIA(Codice G865) - Catasto dei Terreni

N.	DATI IDENTIFICATIVI			DATI DI CLASSAMENTO			ALTRE INFORMAZIONI							
	Foglio	Particella	Sub	Porz	Qualità Classe	Superficie(m²)	Deduz.	Reddito	Dati derivanti da	Dati ulteriori				
1	35	127		-	SEMIN IRRIG	2		24	37	<A2; A6; B1	Dominicale Euro 34,74	Agrario Euro 18,25	FRAZIONAMENTO del 23/07/2007 protocollo n. LT0205631 in atti dal 23/07/2007 (n. 205631.1/2007)	

Intestazione degli immobili indicati al n. 35

N.	DATI ANAGRAFICI		CODICE FISCALE	DIRITTI E ONERI REALI
	DATI ANAGRAFICI			
1	CONSORZIO PER LO SVILUPPO INDUSTRIALE ROMA-LATINA con sede in LATINA		00242200590*	(1) Proprietà per l/1

36. Immobili siti nel Comune di PONTINIA(Codice G865) - Catasto dei Terreni

N.	DATI IDENTIFICATIVI			DATI DI CLASSAMENTO			ALTRE INFORMAZIONI								
	Foglio	Particella	Sub	Porz	Qualità Classe	Superficie(m²)	Deduz.	Reddito	Dati derivanti da	Dati ulteriori					
1	35	129		-	SEMIN IRRIG	2		1	43	03	<A2; A6; B1	Dominicale Euro 203,88	Agrario Euro 107,11	FRAZIONAMENTO del 23/07/2007 protocollo n. LT0205631 in atti dal 23/07/2007 (n. 205631.1/2007)	
2	35	131		-	SEMIN IRRIG	2		52	39		<A2; A6; B1	Euro 74,68	Euro 39,23	FRAZIONAMENTO del 23/07/2007 protocollo n. LT0205631 in atti dal 23/07/2007 (n. 205631.1/2007)	



Direzione Provinciale di Latina
Ufficio Provinciale - Territorio
Servizi Catastali

Visura per soggetto

Situazione degli atti informatizzati al 17/06/2019

Data: 17/06/2019 - Ora: 13.44.54

Segue

Visura n.: T191361 Pag: 32

Totale: Superficie 01,95,42 Redditi: Dominicale Euro 278,56 Agrario Euro 146,34

Intestazione degli immobili indicati al n. 36

N.	DATI ANAGRAFICI				CODICE FISCALE		DIRITTE ONERI REALI	
1	CONSORZIO PER LO SVILUPPO INDUSTRIALE ROMA-LATINA con sede in LATINA				00242200590*		(1) Proprietà per 1/1	

37. Immobili siti nel Comune di PONTINIA(Codice G865) - Catasto dei Terreni

N.	DATI IDENTIFICATIVI			DATI DI CLASSAMENTO				ALTRE INFORMAZIONI					
	Foglio	Particella	Sub	Porz	Qualità Classe	Superficie(m²)	Deduz.	Reddito	Dati derivanti da	Dati ulteriori			
1	53	167		-	SEMIN IRRIG	2		51 ha are ca 32	<A2; A6; C1	Dominicale Euro 73,15	Agrario Euro 38,43	FRAZIONAMENTO del 23/07/2007 protocollo n. L10205664 in atti dal 23/07/2007 (n. 205664.1/2007)	

Intestazione degli immobili indicati al n. 37

N.	DATI ANAGRAFICI		CODICE FISCALE		DIRITTE ONERI REALI	
1	CONSORZIO PER LO SVILUPPO INDUSTRIALE ROMA-LATINA con sede in LATINA		00242200590*		(1) Proprietà per 1/1	

Visura per soggetto

Situazione degli atti informatizzati al 17/06/2019

Data: 17/06/2019 - Ora: 13.44.54
Visura n.: T191361 Pag: 33

Segue

38: Vinificati nel Comune di PONTINIA(Codice G865) - Catasto dei Terreni

N.	DATI IDENTIFICATIVI			DATI DI CLASSAMENTO				ALTRE INFORMAZIONI			
	Foglio	Particella	Sub	Porz	Qualità Classe	Superficie(m ²)	Deduz.	Reddito	Dati derivanti da	Dati ulteriori	
1	53	169		-	SEMIN IRRIG	89	80	<A2; A6; C1	Dominicale Euro 128,00	Agrario Euro 67,25	FRAZIONAMENTO del 23/07/2007 protocollo n. LT0205664 in atti dal 23/07/2007 (n. 205664.1/2007)

Intestazione degli immobili indicati al n. 38

N.	DATI ANAGRAFICI		CODICE FISCALE	DIRITTE ONERI REALI
1	CONSORZIO PER LO SVILUPPO INDUSTRIALE ROMA-LATINA con sede in LATINA		00242200590*	(1) Proprietà per 1/1

39. Immobili siti nel Comune di PONTINIA(Codice G865) - Catasto dei Terreni

N.	DATI IDENTIFICATIVI			DATI DI CLASSAMENTO				ALTRE INFORMAZIONI			
	Foglio	Particella	Sub	Porz	Qualità Classe	Superficie(m ²)	Deduz.	Reddito	Dati derivanti da	Dati ulteriori	
1	79	710		-	SEMINAT IVO	02	99	<A2; C1	Dominicale Euro 4,03	Agrario Euro 2,78	FRAZIONAMENTO del 11/12/2008 protocollo n. LT0343768 in atti dal 11/12/2008 (n. 343768.1/2008)
2	79	712		-	SEMINAT IVO	10	89	<A2; C1	Euro 14,68	Euro 10,12	FRAZIONAMENTO del 11/12/2008 protocollo n. LT0343768 in atti dal 11/12/2008 (n. 343768.1/2008)

Totale: Superficie 13,88 Redditi: Dominicale Euro 18,71 Agrario Euro 12,90



Direzione Provinciale di Latina
Ufficio Provinciale - Territorio

Servizi Catastrali immobili indicati al n. 39

Visura per soggetto

Situazione degli atti informatizzati al 17/06/2019

Data: 17/06/2019 - Ora: 13.44.54

Segue

Visura n.: T191361 Pag: 34

N.	DATI ANAGRAFICI		CODICE FISCALE		DIRITTI E ONERI REALI	
1	CONSORZIO PER LO SVILUPPO INDUSTRIALE ROMA-LATINA con sede in LATINA		00242200590*		(1) Proprietà per 1/1	
DATI DERIVANTI DA		ISTRUMENTO (ATTO PUBBLICO) del 14/05/2009 Nota presentata con Modello Unico in atti dal 12/06/2009 Repertorio n.: 30004 Rogante: DE CAROLIS VINCENZO Sede: LATINA		Registrazione: Sede: COSTITUZIONE DI DIRITTI REALI A TITOLO ONEROSO (n. 9951.1/2009)		

40. Immobili siti nel Comune di PONTINIA(Codice G865) - Catasto dei Terreni

N.	DATI IDENTIFICATIVI			DATI DI CLASSAMENTO				ALTRE INFORMAZIONI					
	Foglio	Particella	Sub	Porz	Qualità Classe	Superficie(m ²)	Deduz.	Reddito	Dati derivanti da	Dati ulteriori			
1	79	43		-	SEMINATIVO	2		ha are ca 70 50	<A2; C1	Dominicale Euro 95,03 L. 184.005	Agrario Euro 65,54 L. 126.900	Impianto meccanografico del 01/07/1975	

Intestazione degli immobili indicati al n. 40

N.	DATI ANAGRAFICI		CODICE FISCALE		DIRITTI E ONERI REALI	
1	CONSORZIO PER LO SVILUPPO INDUSTRIALE ROMA-LATINA con sede in LATINA		00242200590*		(1) Proprietà per 1/1	
DATI DERIVANTI DA		DECRETO (DISPOSIZIONI DELLE AUTORITÀ) del 27/07/2005 protocollo n. LT0075977 Voltura in atti dal 28/03/2012 Repertorio n.: 21 Rogante: PROVINCIA Sede: LATINA		Registrazione: UR Sede: LATINA n. 3959 del 04/08/2005 RETTIFICA AL PRECEDENTE DECRETO N.6/02 (n. 4856.1/2012)		

Visura per soggetto

Situazione degli atti informatizzati al 17/06/2019

49: **Vini Ghisai** nel Comune di PONTINIA (Codice G865) - Catasto dei Terreni

Data: 17/06/2019 - Ora: 13.44.54

Segue

Visura n.: T191361 Pag: 35

N.	DATI IDENTIFICATIVI				DATI DI CLASSAMENTO				ALTRE INFORMAZIONI				
	Foglio	Particella	Sub	Porz	Qualità Classe	Superficie(m ²)	Deduz.	Reddito	Dati derivanti da	Dati ulteriori			
1	54	234	-		SEMINAT IVO	3	45	55	ha are ca	Dominicale Euro 54,11	Agrario Euro 39,99	Tipo mappale del 14/03/2019 protocollo n. LT0019253 in atti dal 14/03/2019 presentato il 14/03/2019 (n. 19253.1/2019)	

Intestazione degli immobili indicati al n. 41

N.	DATI ANAGRAFICI	CODICE FISCALE	DIRITTI E ONERI REALI
1	CONSORZIO PER LO SVILUPPO INDUSTRIALE ROMA-LATINA con sede in LATINA	00242200590*	(1) Proprietà per 1/1

42. **Unità Immobiliari site nel Comune di SERMONETA (Codice I634) - Catasto dei Fabbricati**

N.	DATI IDENTIFICATIVI				DATI DI CLASSAMENTO				ALTRE INFORMAZIONI				
	Sezione	Foglio	Particella	Sub	Zona Cens.	Micro Zona	Categoria	Classe	Consistenza	Superficie Catastale	Rendita	Indirizzo	Dati ulteriori
1	Urbana	55	401	1			unità collabenti					VIA CODACCCHIO SNC piano: T-1; VOLTURA DUFFICIO del 16/02/2009 protocollo n. LT0258802 in atti dal 17/07/2009 N. T.4143/09 L.O. C.11208/04 COMPRAVENDITA (n. 8482.1/2009)	Riserve

Immobile 1: Riserve:

1 Atti passaggi intermedi non esistenti

Visura per soggetto

limitata ad un comune

Situazione degli atti informatizzati al 26/09/2019

Data: 26/09/2019 - Ora: 17.32.36

Segue

Visura n.: T278086 Pag.: 1

Dati della richiesta	Denominazione: CONSORZIO PER L'AREA DI SVILUPPO INDUS DEL LAZIO ROMA LATINA CON SEDE IN LATINA		
Soggetto individuato	Terreni siti nel comune di PONTINIA (Codice: G865) Provincia di LATINA CONSORZIO PER L'AREA DI SVILUPPO INDUS DEL LAZIO ROMA LATINA CON SEDE IN LATINA C.F.: 00242200590		

1. Immobili siti nel Comune di PONTINIA(Codice G865) - Catasto dei Terreni

N.	DATI IDENTIFICATIVI			DATI DI CLASSAMENTO				ALTRE INFORMAZIONI			
	Foglio	Particella	Sub	Porz	Qualità Classe	Superficie(m ²) ha are ca	Deduz.	Reddito	Dati derivanti da	Dati ulteriori	
1	92	23		-	SEMIN IRRIG	07 41	<A1; A6; E1	Dominicale Euro 12,32	Agrario Euro 5,74	Tabella di variazione del 20/05/2003 protocollo n. 12775 in atti dal 20/05/2003 (n. 4731.1/2003)	Annotazione
2	92	25		-	FABB RURALE	06 31				VARIAZIONE D'UFFICIO del 18/03/2019 protocollo n. L10021091 in atti dal 18/03/2019 (n. 1757.1/2019)	Annotazione
3	92	26		-	SEMINAT IVO	00 74		Euro 1,26	Euro 0,73	VARIAZIONE D'UFFICIO del 29/06/2018 protocollo n. LT0080025 in atti dal 29/06/2018 (n. 3014.1/2018)	Annotazione
4	92	27		-	SEMIN IRRIG	05 35	<A1; A6; E1	Euro 8,90 L. 17.227	Euro 4,14 L. 8.025	FRAZIONAMENTO in atti dal 26/02/1986 (n. 4382)	

Immobile 1: Annotazione: aggiornamento cartografico per introduzione tipo mappale

Immobile 2: Annotazione: di stadio: per l'immobile sono state avviate le procedure previste dall'art. 1, comma 277, della legge del 24 dicembre 2007, n. 244

Immobile 3: Annotazione: di immobile: classamento aggiornamento a seguito di verifica d'ufficio di immobile rurale

Totale: Superficie 19,81 Redditi: Dominicale Euro 22,48 Agrario Euro 10,61



Direzione Provinciale di Latina
Ufficio Provinciale - Territorio
Servizi Catastali

Visura per soggetto

limitata ad un comune

Situazione degli atti informatizzati al 26/09/2019

Data: 26/09/2019 - Ora: 17.32.37

Visura n.: T278086 Pag: 2

Segue

Intestazione degli immobili indicati al n. 1

N.	DATI ANAGRAFICI		CODICE FISCALE		DIRITTI ONERI REALI	
	CONSORZIO PER L'AREA DI SVILUPPO INDUS DEL LAZIO ROMA LATINA CON SEDE IN LATINA	DECRETO (DISPOSIZIONI DELLE AUTORITA') del 20/06/1983 Voltura in atti dal 22/09/1995 Repertorio n.: 8186 Rogante: PREFETTO Sede: LATINA Registrazione: UR Sede: LATINA Volume: 71ME n: 129 del 02/07/1983 (n. 1067.1/1989)	00242200590*	(1) Proprietà per 1000/1000		
1	CONSORZIO PER L'AREA DI SVILUPPO INDUS DEL LAZIO ROMA LATINA CON SEDE IN LATINA	DECRETO (DISPOSIZIONI DELLE AUTORITA') del 20/06/1983 Voltura in atti dal 22/09/1995 Repertorio n.: 8186 Rogante: PREFETTO Sede: LATINA Registrazione: UR Sede: LATINA Volume: 71ME n: 129 del 02/07/1983 (n. 1067.1/1989)	00242200590*	(1) Proprietà per 1000/1000		

2. Immobili siti nel Comune di PONTINIA(Codice G865) - Catasto dei Terreni

N.	DATI IDENTIFICATIVI			DATI DI CLASSAMENTO			ALTRE INFORMAZIONI			
	Foglio	Particella	Sub	Porz	Qualità Classe	Superficie(m ²) ha are ca	Deduz.	Reddito	Dati derivanti da	Dati ulteriori
1	81	291		-	SEMINAT IVO	02 01	<A2; C1	Dominicale Euro 2,09 L. 4,040	Agrario Euro 1,76 L. 3,417	FRAZIONAMENTO in atti dal 26/02/1986 (n. 981)
2	81	292		-	SEMINAT IVO	00 42	<A2; C1	Euro 0,44 L. 844	Euro 0,37 L. 714	FRAZIONAMENTO in atti dal 26/02/1986 (n. 981)
3	81	293		-	SEMINAT IVO	00 40		Euro 0,48 L. 920	Euro 0,35 L. 680	FRAZIONAMENTO in atti dal 06/03/1992 (n. 33.4/1988)
4	81	295		-	SEMINAT IVO	00 95		Euro 1,13 L. 2,185	Euro 0,83 L. 1,615	FRAZIONAMENTO in atti dal 26/02/1986 (n. 981)
5	81	297		-	SEMINAT IVO	04 15		Euro 4,93 L. 9,545	Euro 3,64 L. 7,055	FRAZIONAMENTO in atti dal 26/02/1986 (n. 981)
6	97	184		-	SEMINAT IVO	02 23		Euro 2,65 L. 5,129	Euro 1,96 L. 3,791	FRAZIONAMENTO in atti dal 26/02/1986 (n. 981)
7	97	186		-	SEMINAT IVO	03 17		Euro 3,77 L. 7,291	Euro 2,78 L. 5,389	FRAZIONAMENTO in atti dal 26/02/1986 (n. 981)
8	97	188		-	SEMINAT IVO	04 60	<A2; C1	Euro 4,78 L. 9,246	Euro 4,04 L. 7,820	FRAZIONAMENTO in atti dal 25/02/1986 (n. 981)
9	97	190		-	SEMINAT IVO	00 60		Euro 0,71 L. 1,380	Euro 0,53 L. 1,020	FRAZIONAMENTO in atti dal 25/02/1986 (n. 981)
10	97	192		-	SEMINAT IVO	01 36	<A2; C1	Euro 1,41 L. 2,734	Euro 1,19 L. 2,312	FRAZIONAMENTO in atti dal 26/02/1986 (n. 981)
11	97	194		-	SEMINAT IVO	01 48	<A2; C1	Euro 1,54 L. 2,975	Euro 1,30 L. 2,516	FRAZIONAMENTO in atti dal 26/02/1986 (n. 981)
12	97	196		-	SEMINAT IVO	02 95		Euro 3,50 L. 6,785	Euro 2,59 L. 5,015	FRAZIONAMENTO in atti dal 25/02/1986 (n. 981)

Visura per soggetto limitata ad un comune

Situazione degli atti informatizzati al 26/09/2019

Data: 26/09/2019 - Ora: 17.32.37

Visura n.: T278086 Pag: 3

Segue

Totale: Superficie 24,32 Redditi: Dominicale Euro 27,43 Agrario Euro 21,34

Intestazione degli immobili indicati al n. 2

N.	DATI ANAGRAFICI		CODICE FISCALE		DIRITTE ONERI REALI	
	CONSORZIO PER L'AREA DI SVILUPPO INDUS DEL LAZIO ROMA LATINA CON SEDE IN LATINA	DECRETO (DISPOSIZIONI DELLE AUTORITA) del 28/10/1982 Voltura in atti dal 22/09/1995 Repertorio n.: 7410 Rogante: PREFETTO LT Sede: LATINA Registrazione: UR Sede: LATINA Volume: 71ME n: 381 del 25/11/1982 (n. 1070.1/1989)	00242200590*	(1) Proprietà, per 1000/1000		

3. Immobili siti nel Comune di PONTINIA(Codice G865) - Catasto dei Terreni

N.	DATI IDENTIFICATIVI			DATI DI CLASSAMENTO				ALTRE INFORMAZIONI				
	Foglio	Particella	Sub	Porz	Qualità Classe	Superficie(m²) ha are ca	Deduz.	Reddito Dominicale Agrario	Dati derivanti da	Dati ulteriori		
1	79	36		-	SEMINAT IVO	03	62	<A2; C1	Euro 4,88 L. 9,448	Euro 3,37 L. 6,516	FRAZIONAMENTO in atti dal 26/02/1986 (n. 8877)	
2	79	48		-	SEMINAT IVO	32	00	<A2; B1	Euro 43,13 L. 83,520	Euro 29,75 L. 57,600	Impianto meccanografico del 01/07/1975	
3	79	49		-	SEMINAT IVO	32	40	<A2; C1	Euro 43,67 L. 84,564	Euro 30,12 L. 58,320	Impianto meccanografico del 01/07/1975	
4	79	184		-	SEMINAT IVO	29	00	<A2; C1	Euro 39,09 L. 75,690	Euro 26,96 L. 52,200	Impianto meccanografico del 01/07/1975	
5	79	196		-	SEMINAT IVO	47	80	<A2; C1	Euro 64,43 L. 124,758	Euro 44,44 L. 86,040	Impianto meccanografico del 01/07/1975	
6	79	330		-	SEMINAT IVO	14	37	<A2; B1	Euro 19,37 L. 37,506	Euro 13,36 L. 25,866	FRAZIONAMENTO in atti dal 26/02/1986 (n. 7178)	
7	79	331		-	SEMINAT IVO	32	60	<A2; B1	Euro 43,94 L. 85,086	Euro 30,31 L. 58,680	FRAZIONAMENTO in atti dal 26/02/1986 (n. 7178)	
8	79	332		-	FUD ACCERT	17	50				VARIAZIONE D'UFFICIO del 24/04/2012 protocollo n. LT0097385 in atti dal 24/04/2012 (n. 3927.1/2012)	Annotazione
9	79	333		-	SEMINAT IVO	01	12		Euro 1,68 L. 3,248	Euro 1,04 L. 2,016	FRAZIONAMENTO in atti dal 26/02/1986 (n. 7178)	

Visura per soggetto limitata ad un comune

Situazione degli atti informatizzati al 26/09/2019

Data: 26/09/2019 - Ora: 17.32.37

Segue

Visura n.: T278086 Pag: 4

10	79	334	-	SEMINAT IVO	2	23	52	<A2; C1	Euro 31,70 L. 61,387	Euro 21,86 L. 42,336	FRAZIONAMENTO in atti dal 26/02/1986 (n. 7178)	
11	79	335	-	SEMINAT IVO	2	00	50	<A2; C1	Euro 0,67 L. 1,305	Euro 0,46 L. 900	FRAZIONAMENTO in atti dal 26/02/1986 (n. 7178)	
12	80	30	-	SEMINAT IVO	3	07	00	<A2; C1	Euro 7,27 L. 14,070	Euro 6,15 L. 11,900	Impianto meccanografico del 01/07/1975	
13	80	37	-	SEMINAT IVO	3	80	35	<A2; C1	Euro 83,41 L. 161,504	Euro 70,55 L. 136,595	FRAZIONAMENTO del 04/04/1978 in atti dal 31/12/1982 (n. 6882)	
14	80	38	-	SEMINAT IVO	3	09	00	<A2; C1	Euro 9,34 L. 18,090	Euro 7,90 L. 15,300	Impianto meccanografico del 01/07/1975	
15	80	39	-	VIGNETTO	1	20	55	<A2; C1	Euro 41,50 L. 80,351	Euro 19,10 L. 36,990	FRAZIONAMENTO del 04/04/1978 in atti dal 31/12/1982 (n. 6882)	
16	80	40	-	AREA RURALE		07	30				VARIAZIONE D'UFFICIO del 08/08/2019 protocollo n. LT0061388 in atti dal 08/08/2019 BONIFICA SU FABBRICATI RURALI (n. 4314.L/2019)	Annotazione
17	80	239	-	SEMINAT IVO	3	11	80	<A2; C1	Euro 12,25 L. 23,718	Euro 10,36 L. 20,060	FRAZIONAMENTO in atti dal 25/02/1986 (n. 7178)	
18	80	247	-	SEMINAT IVO	3	1	27	<A2; C1	Euro 132,12 L. 255,813	Euro 111,74 L. 216,359	FRAZIONAMENTO in atti dal 26/02/1986 (n. 7178)	

Immobile 8: Annotazione: di immobile: particella interessata da immobile urbano non ancora regolarizzato ai sensi del dl 78/2010 - al momento della presentazione del tm dovrà assumere l'identificativo già utilizzato al ceu

Immobile 16: Annotazione: di immobile: variazione del classamento a seguito di verifiche d'ufficio su fabbricati rurali

Totale: Superficie 04.97.70 Redditi: Dominicale Euro 578,45 Agrario Euro 427,47

Intestazione degli immobili indicati al n. 3

N.	DATE ANAGRAFICI	CODICE FISCALE	DIRITTI ONERI REALI
1	CONSORZIO PER L'AREA DI SVILUPPO INDUS DEL LAZIO ROMA LATINA CON SEDE IN LATINA	00242200590*	(1) Proprietà per 1000/1000
DATI DERIVANTI DA DECRETO (DISPOSIZIONI DELL'AUTORITA') del 17/11/1981 Voltura in atti dal 27/10/1994 Repertorio n.: 1092 Rogante: PREFETTO LT Sede: LATINA Registrazione: Volume: 771 del 21/12/1981 (n. 1072.L/1989)			



Direzione Provinciale di Latina
Ufficio Provinciale - Territorio
Servizi Catastali

Visura per soggetto

limitata ad un comune

Situazione degli atti informatizzati al 26/09/2019

Data: 26/09/2019 - Ora: 17.32.38

Visura n.: T278086 Pag: 5

Segue

4. Immobili siti nel Comune di PONTINIA(Codice G865) - Catasto dei Terreni

N.	DATI IDENTIFICATIVI			DATI DI CLASSAMENTO				ALTRE INFORMAZIONI			
	Foglio	Particella	Sub	Porz	Qualità Classe	Superficie(m²)	Deduz.	Reddito	Dati derivanti da	Dati ulteriori	
1	80	377		-	SEMINAT IVO	ha are ca 00 49	<A2; C1	Dominicale Euro 0,51 L. 985	Agrario Euro 0,43 L. 833	FRAZIONAMENTO del 30/12/1997 in atti dal 03/02/1998 (n. 3847.1/1997)	

Intestazione degli immobili indicati al n. 4

N.	DATI ANAGRAFICI			CODICE FISCALE	DIRITTE ONERI REALI
1	CONSORZIO PER L'AREA DI SVILUPPO INDUS DEL LAZIO ROMA LATINA CON SEDE IN LATINA			00242200590*	(1) Proprietà per 1000/1000

5. Immobili siti nel Comune di PONTINIA(Codice G865) - Catasto dei Terreni

N.	DATI IDENTIFICATIVI			DATI DI CLASSAMENTO				ALTRE INFORMAZIONI			
	Foglio	Particella	Sub	Porz	Qualità Classe	Superficie(m²)	Deduz.	Reddito	Dati derivanti da	Dati ulteriori	
1	80	367		-	VIGNETO	ha are ca 05 60	<A2; C1	Dominicale Euro 5,23 L. 10.136	Agrario Euro 4,05 L. 7.840	FRAZIONAMENTO del 30/12/1997 in atti dal 03/02/1998 (n. 3847.2/1997)	



Direzione Provinciale di Latina
Ufficio Provinciale - Territorio
Servizi Catastali

Visura per soggetto limitata ad un comune

Situazione degli atti informatizzati al 26/09/2019

Data: 26/09/2019 - Ora: 17.32.38

Visura n.: T278086 Pag: 6

Segue

Intestazione degli immobili indicati al n. 5

N.	DATI ANAGRAFICI			CODICE FISCALE	DIRITTE ONERI REALI
	CONSORZIO PER L'AREA DI SVILUPPO INDUS DEL LAZIO ROMA LATINA CON SEDE IN LATINA	00242200590*	(1) Proprietà per 1000/1000		
1					

6. Immobili siti nel Comune di PONTINIA(Codice G865) - Catasto dei Terreni

N.	DATI IDENTIFICATIVI			DATI DI CLASSAMENTO			ALTRE INFORMAZIONI			
	Foglio	Particella	Sub	Porz	Qualità Classe	Superficie(m ²)	Deduz.	Reddito	Dati derivanti da	Dati ulteriori
1	80	368		-	SEMIN ARBOR	04 12	<A2; C1	Dominicale Euro 5,43 L. 9.929	Agrario Euro 3,94 L. 7.622	FRAZIONAMENTO del 30/12/1997 in atti dal 03/02/1998 (n. 3847_3/1997)

Intestazione degli immobili indicati al n. 6

N.	DATI ANAGRAFICI			CODICE FISCALE	DIRITTE ONERI REALI
	CONSORZIO PER L'AREA DI SVILUPPO INDUS DEL LAZIO ROMA LATINA CON SEDE IN LATINA	00242200590*	(1) Proprietà per 1000/1000		
1					

7. Immobili siti nel Comune di PONTINIA(Codice G865) - Catasto dei Terreni

N.	DATI IDENTIFICATIVI			DATI DI CLASSAMENTO			ALTRE INFORMAZIONI			
	Foglio	Particella	Sub	Porz	Qualità Classe	Superficie(m ²)	Deduz.	Reddito	Dati derivanti da	Dati ulteriori
1	80	372		-	SEMINAT IVO	16 42	<A2; C1	Dominicale Euro 17,05 L. 33.004	Agrario Euro 14,42 L. 27.914	FRAZIONAMENTO del 30/12/1997 in atti dal 03/02/1998 (n. 3847_4/1997)
2	80	373		-	SEMINAT IVO	00 45	<A2; C1	Euro 0,47 L. 905	Euro 0,40 L. 765	FRAZIONAMENTO del 30/12/1997 in atti dal 03/02/1998 (n. 3847_4/1997)

Visura per soggetto

limitata ad un comune

Situazione degli atti informatizzati al 26/09/2019

Data: 26/09/2019 - Ora: 17.32.38

Segue

Visura n.: T278086 Pag: 7

Totale: Superficie 16.87 Redditi: Dominicale Euro 17,52 Agrario Euro 14,82

Intestazione degli immobili indicati al n. 7

N.	DATI ANAGRAFICI	CODICE FISCALE	DIRITTI ONERI REALI
1	CONSORZIO PER L'AREA DI SVILUPPO INDUS DEL LAZIO ROMA LATINA CON SEDE IN LATINA	00242200590*	(1) Proprietà per 1000/1000

8. Immobili siti nel Comune di PONTINIA(Codice G865) - Catasto dei Terreni

N.	DATI IDENTIFICATIVI	DATI DI CLASSAMENTO				ALTRE INFORMAZIONI	
		Qualità Classe	Superficie(m²) ha are ca	Deduz.	Reddito	Dati derivanti da	Dati ulteriori
1	80 375	SEMINAT IVO	01 84	<A2; C1	Dominicale Euro 1,91 L. 3,698	Agrario Euro 1,62 L. 3,128	FRAZIONAMENTO del 30/12/1997 in atti dal 03/02/1998 (n. 3847 S/1997)
2	80 376	SEMINAT IVO	01 10	<A2; C1	Dominicale Euro 1,14 L. 2,211	Agrario 0,97 L. 1,870	FRAZIONAMENTO del 30/12/1997 in atti dal 03/02/1998 (n. 3847 S/1997)

Totale: Superficie 02,94 Redditi: Dominicale Euro 3,05 Agrario Euro 2,59

Intestazione degli immobili indicati al n. 8

N.	DATI ANAGRAFICI	CODICE FISCALE	DIRITTI ONERI REALI
1	CONSORZIO PER L'AREA DI SVILUPPO INDUS DEL LAZIO ROMA LATINA CON SEDE IN LATINA	00242200590*	(1) Proprietà per 1000/1000

Visura per soggetto

limitata ad un comune

Situazione degli atti informatizzati al 26/09/2019

Data: 26/09/2019 - Ora: 17.32.38

Visura n.: T278086 Pag: 8

Segue

9. Immobili siti nel Comune di PONTINIA(Codice G865) - Catasto dei Terreni

N.	DATI IDENTIFICATIVI			DATI DI CLASSAMENTO				ALTRE INFORMAZIONI			
	Foglio	Particella	Sub	Pozz	Qualità Classe	Superficie(m²)	Deduz.	Reddito	Dati derivanti da	Dati ulteriori	
1	80	400		-	SEMINAT IVO	05 57	<A2; C1	Dominicale Euro 5,78 L. 11.196	Agrario Euro 4,89 L. 9,469	FRAZIONAMENTO del 24/05/2000 protocollo n. 26135 in atti dal 24/05/2000 (n. 939.1/2000)	
2	80	403		-	SEMINAT IVO	09 57	<A2; C1	Euro 9,93 L. 19.236	Euro 8,40 L. 16.269	FRAZIONAMENTO del 24/05/2000 protocollo n. 26135 in atti dal 24/05/2000 (n. 939.1/2000)	
3	80	404		-	SEMINAT IVO	52 93	<A2; C1	Euro 54,95 L. 106.389	Euro 46,47 L. 89.981	FRAZIONAMENTO del 24/05/2000 protocollo n. 26135 in atti dal 24/05/2000 (n. 939.1/2000)	

Totale: Superficie 68,07 Redditi: Dominicale Euro 70,66 Agrario Euro 59,76

Intestazione degli immobili indicati al n. 9

N.	DATI ANAGRAFICI		CODICE FISCALE	DIRITTI ONERI REALI
	CONSORZIO PER L'AREA DI SVILUPPO	INDIUS DEL LAZIO ROMA LATINA CON SEDE IN LATINA		
1	CONSORZIO PER L'AREA DI SVILUPPO	INDIUS DEL LAZIO ROMA LATINA CON SEDE IN LATINA	00242200590*	(1) Proprietà per 1000/1000

DATI DERIVANTI DA del 24/05/2000 protocollo n. 26135 Frazionamento in atti dal 24/05/2000 (n. 939.1/2000)

10. Immobili siti nel Comune di PONTINIA(Codice G865) - Catasto dei Terreni

N.	DATI IDENTIFICATIVI			DATI DI CLASSAMENTO				ALTRE INFORMAZIONI		
	Foglio	Particella	Sub	Pozz	Qualità Classe	Superficie(m²)	Deduz.	Reddito	Dati derivanti da	Dati ulteriori
1	80	429		-	SEMINAT IVO	04 20	<A2; C1	Dominicale Euro 4,36	Agrario Euro 3,69	FRAZIONAMENTO del 09/11/2005 protocollo n. L170199133 in atti dal 09/11/2005 (n. 199133.1/2005)

Visura per soggetto

limitata ad un comune

Situazione degli atti informatizzati al 26/09/2019

Data: 26/09/2019 - Ora: 17.32.38

Visura n.: T278086 Pag: 9

Segue

Intestazione degli immobili indicati al n. 10

N.	DATI ANAGRAFICI	CODICE FISCALE	DIRITTE ONERI REALI
1	CONSORZIO PER L'AREA DI SVILUPPO INDUS DEL LAZIO ROMA LATINA CON SEDE IN LATINA	00242200590*	(1) Proprietà per 1000/1000

11. Immobili siti nel Comune di PONTINIA(Codice G865) - Catasto dei Terreni

N.	DATI IDENTIFICATIVI				DATI DI CLASSAMENTO				ALTRE INFORMAZIONI			
	Foglio	Particella	Sub	Porz	Qualità Classe	Superficie(m²)	Deduz.	Reddito	Dati derivanti da	Dati ulteriori		
1	80	432		-	VIGNETTO	3	ha are ca 00 01	<A2; C1 Euro 0,01	Dominicale Euro 0,01	Agrario Euro 0,01	FRAZIONAMENTO del 09/11/2005 protocollo n. LT0199133 in atti dal 09/11/2005 (n. 199133.1/2005)	

Intestazione degli immobili indicati al n. 11

N.	DATI ANAGRAFICI	CODICE FISCALE	DIRITTE ONERI REALI
1	CONSORZIO PER L'AREA DI SVILUPPO INDUS DEL LAZIO ROMA LATINA CON SEDE IN LATINA	00242200590*	(1) Proprietà per 1000/1000

Visura per soggetto

limitata ad un comune

Situazione degli atti informatizzati al 26/09/2019

Data: 26/09/2019 - Ora: 17.32.38

Visura n.: T278086 Pag: 10

Segue

12. Immobili siti nel Comune di PONTINIA(Codice G865) - Catasto dei Terreni

N.	DATI IDENTIFICATIVI			DATI DI CLASSAMENTO				ALTRE INFORMAZIONI			
	Foglio	Particella	Sub	Porz	Qualità Classe	Superficie(m²)	Deduz.	Reddito	Dati derivanti da	Dati ulteriori	
1	80	434		-	SEMINAT IVO	00 30	<A2; C1	Dominicale Euro 0,31	Agrario Euro 0,26	FRAZIONAMENTO del 09/11/2005 protocollo n. LT0199133 in atti dal 09/11/2005 (n. 199133.1/2005)	

Intestazione degli immobili indicati al n. 12

N.	DATI ANAGRAFICI			CODICE FISCALE	DIRITTE ONERI REALI
1	CONSORZIO PER L'AREA DI SVILUPPO INDUS DEL LAZIO ROMA LATINA CON SEDE IN LATINA			00242200590*	(1) Proprietà per 1000/1000

13. Immobili siti nel Comune di PONTINIA(Codice G865) - Catasto dei Terreni

N.	DATI IDENTIFICATIVI			DATI DI CLASSAMENTO				ALTRE INFORMAZIONI			
	Foglio	Particella	Sub	Porz	Qualità Classe	Superficie(m²)	Deduz.	Reddito	Dati derivanti da	Dati ulteriori	
1	80	435		-	SEMINAT IVO	00 08	<A2; C1	Dominicale Euro 0,08	Agrario Euro 0,07	FRAZIONAMENTO del 09/11/2005 protocollo n. LT0199133 in atti dal 09/11/2005 (n. 199133.1/2005)	



Direzione Provinciale di Latina
Ufficio Provinciale - Territorio
Servizi Catastali

Visura per soggetto

limitata ad un comune

Situazione degli atti informatizzati al 26/09/2019

Data: 26/09/2019 - Ora: 17.32.38

Visura n.: T278086 Pag: 11

Fine

Intestazione degli immobili indicati al n. 13

N.	DATI ANAGRAFICI	CODICE FISCALE	DIRITTE ONERI REALI
1	CONSORZIO PER L.AREA DI SVILUPPO INDUS DEL LAZIO ROMA LATINA CON SEDE IN LATINA	00242200590*	(1) Proprietà per 1000/1000

14. Immobili siti nel Comune di PONTINIA(Codice G865) - Catasto dei Terreni

N.	DATI IDENTIFICATIVI			DATI DI CLASSAMENTO			ALTRE INFORMAZIONI					
	Foglio	Particella	Sub	Porz	Qualità Classe	Superficie(m ²)	Deduz.	Reddito	Dati derivanti da	Dati ulteriori		
1	80	438		-	SEMIN ARBOR	3	ha are ca 00 03	<A2; C1	Dominicale Euro 0,04	Agrario Euro 0,03	FRAZIONAMENTO del 09/11/2005 protocollo n. LT0199133 in atti dal 09/11/2005 (n. 199133.1/2005)	

Intestazione degli immobili indicati al n. 14

N.	DATI ANAGRAFICI	CODICE FISCALE	DIRITTE ONERI REALI
1	CONSORZIO PER L.AREA DI SVILUPPO INDUS DEL LAZIO ROMA LATINA CON SEDE IN LATINA	00242200590*	(1) Proprietà per 1000/1000

Totale Generale: Superficie 06.44,54 Redditi: Dominicale Euro 735,26 Agrario Euro 549,07

Unità immobiliari n. 49 Tributi erariali: Euro 4,50

Visura telematica

* Codice Fiscale Validato in Anagrafe Tributaria

Visura per soggetto

limitata ad un comune

Situazione degli atti informatizzati al 26/09/2019

Data: 26/09/2019 - Ora: 17.23.37

Visura n.: T273699 Pag: 1

Segue

Dati della richiesta	Denominazione: CONSORZIO PER L'AREA DI SVILUPPO INDUS DEL LAZIO
Soggetto individuato	Terreni siti nel comune di PONTINIA (Codice: G865) Provincia di LATINA CONSORZIO PER L'AREA DI SVILUPPO INDUS DEL LAZIO C.F.: 00242200590

N.	DATI IDENTIFICATIVI				DATI DI CLASSAMENTO				ALTRE INFORMAZIONI		
	Foglio	Particella	Sub	Porz	Qualità Classe	Superficie(m ²) ha are ca	Deduz.	Reddito Dominicale	Reddito Agrario	Dati derivanti da	Dati ulteriori
1	53	92	-	-	SEMIN IRRIG	57 65	<A2; A6; C1	Euro 82,18 L. 159.114	Euro 43,17 L. 83.593	FRAZIONAMENTO del 21/12/1979 in atti dal 31/12/1982 (n. 1482)	
2	53	105	-	-	SEMINAT IVO	14 00		Euro 20,97 L. 40.600	Euro 13,01 L. 25.200	FRAZIONAMENTO del 21/12/1979 in atti dal 31/12/1982 (n. 1482)	
3	53	107	-	-	SEMINAT IVO	53 75	A2; C1	Euro 54,41 L. 105.350	Euro 49,97 L. 96.750	FRAZIONAMENTO del 21/12/1979 in atti dal 31/12/1982 (n. 1482)	
4	53	109	-	-	SEMINAT IVO	83 98	<A2; C1	Euro 113,20 L. 219.188	Euro 78,07 L. 151.164	FRAZIONAMENTO del 21/12/1979 in atti dal 31/12/1982 (n. 1482)	
5	54	56	-	-	SEMIN IRRIG	23 94	<A2; A6; C1	Euro 24,23 L. 46.922	Euro 17,31 L. 33.516	FRAZIONAMENTO del 10/03/1976 in atti dal 31/01/1982 (n. 17881)	
6	54	79	-	-	SEMIN IRRIG	23 70	<A2; A6; C1	Euro 23,99 L. 46.452	Euro 17,14 L. 33.180	FRAZIONAMENTO in atti dal 05/12/1991 (n. 55.2/1979)	
7	54	81	-	-	SEMINAT IVO	04 18	<A2; C1	Euro 4,34 L. 8.402	Euro 3,67 L. 7.106	FRAZIONAMENTO in atti dal 26/02/1986 (n. 5679)	
8	54	82	-	-	VIGNETO	02 77	<A2; C1	Euro 4,31 L. 8.338	Euro 2,43 L. 4.709	FRAZIONAMENTO in atti dal 26/02/1986 (n. 5679)	
9	54	83	-	-	SEMINAT IVO	03 35	<A2; C1	Euro 3,48 L. 6.734	Euro 2,94 L. 5.695	FRAZIONAMENTO in atti dal 26/02/1986 (n. 5679)	
10	54	84	-	-	VIGNETO	05 52	<A2; C1	Euro 5,16 L. 9.991	Euro 3,99 L. 7.728	FRAZIONAMENTO in atti dal 26/02/1986 (n. 5679)	
11	54	85	-	-	SEMINAT IVO	09 65	<A2; C1	Euro 10,02 L. 19.397	Euro 8,47 L. 16.405	FRAZIONAMENTO in atti dal 25/02/1986 (n. 5679)	
12	54	87	-	-	SEMINAT IVO	02 80	<A2; C1	Euro 2,91 L. 5.628	Euro 2,46 L. 4.760	FRAZIONAMENTO in atti dal 25/02/1986 (n. 5679)	

Visura per soggetto limitata ad un comune

Situazione degli atti informatizzati al 26/09/2019

Data: 26/09/2019 - Ora: 17.23.38

Segue

Visura n.: T273699 Pag: 2

13	54	89	-	SEMINAT IVO	3	07	18	<A2; C1	Euro 7,45 L. 14,432	Euro 6,30 L. 12,206	25/02/1986 (n. 5679)	
14	54	91	-	SEMINAT IVO	3	03	73	<A2; C1	Euro 3,87 L. 7,497	Euro 3,27 L. 6,341	25/02/1986 (n. 5679)	
15	54	92	-	VIGNETO	1	04	24	<A2; C1	Euro 8,56 L. 16,578	Euro 3,94 L. 7,632	25/02/1986 (n. 5679)	
16	54	93	-	VIGNETO	1	02	25	<A2; C1	Euro 4,54 L. 8,798	Euro 2,09 L. 4,050	25/02/1986 (n. 5679)	
17	54	94	-	VIGNETO	1	01	25	<A2; C1	Euro 2,52 L. 4,888	Euro 1,16 L. 2,250	26/02/1986 (n. 5679)	
18	54	95	-	SEMINAT IVO	3	12	10	<A2; C1	Euro 12,56 L. 24,321	Euro 10,62 L. 20,570	26/02/1986 (n. 5679)	
19	54	96	-	SEMINAT IVO	3	10	20	<A2; C1	Euro 10,59 L. 20,502	Euro 8,96 L. 17,340	26/02/1986 (n. 5679)	
20	55	97	-	SEMINAT IVO	3	02	95	<A2; C1	Euro 3,06 L. 5,930	Euro 2,59 L. 5,015	26/02/1986 (n. 5679)	
21	55	297	-	SEMINAT IVO	3	31	25	<A2; C1	Euro 32,44 L. 62,813	Euro 27,44 L. 53,125	26/02/1986 (n. 5579)	
22	55	299	-	SEMINAT IVO	3	01	00	<A2; C1	Euro 1,04 L. 2,010	Euro 0,88 L. 1,700	26/02/1986 (n. 5579)	
23	55	300	-	SEMINAT IVO	3	06	30	<A2; C1	Euro 6,54 L. 12,663	Euro 5,53 L. 10,710	26/02/1986 (n. 5579)	
24	55	302	-	SEMINAT IVO	3	03	20	<A2; C1	Euro 3,32 L. 6,432	Euro 2,81 L. 5,440	26/02/1986 (n. 5579)	
25	55	304	-	SEMINAT IVO	3	03	35	<A2; C1	Euro 3,48 L. 6,734	Euro 2,94 L. 5,695	02/12/1981 in atti dal 16/05/1996 (n. 1071.1/1989)	Riserve
26	55	306	-	SEMINAT IVO	3	06	00	<A2; C1	Euro 6,23 L. 12,060	Euro 5,27 L. 10,200	26/02/1986 (n. 5579)	
27	55	308	-	SEMINAT IVO	3	06	85	<A2; C1	Euro 7,11 L. 13,769	Euro 6,01 L. 11,645	26/02/1986 (n. 5579)	
28	55	310	-	SEMINAT IVO	3	04	45	<A2; C1	Euro 4,62 L. 8,945	Euro 3,91 L. 7,565	26/02/1986 (n. 5579)	
29	55	312	-	SEMINAT IVO	3	04	70	<A2; C1	Euro 4,88 L. 9,447	Euro 4,13 L. 7,990	26/02/1986 (n. 5579)	
30	55	314	-	SEMINAT IVO	3	00	95	<A2; C1	Euro 0,99 L. 1,910	Euro 0,83 L. 1,615	26/02/1986 (n. 5579)	
31	55	316	-	SEMINAT IVO	3	05	55	<A2; C1	Euro 5,76 L. 11,156	Euro 4,87 L. 9,435	26/02/1986 (n. 5579)	

Visura per soggetto limitata ad un comune

Situazione degli atti informatizzati al 26/09/2019

32	55	318	-	SEMINAT IVO	3	02	95	<A2; C1	Euro 3,06 L. 5.930	Euro 2,59 L. 5.015	FRAZIONAMENTO in atti dal 26/02/1986 (n. 5579)
33	55	320	-	SEMINAT IVO	3	02	85	<A2; C1	Euro 2,96 L. 5.729	Euro 2,50 L. 4.845	FRAZIONAMENTO in atti dal 26/02/1986 (n. 5579)
34	55	322	-	SEMINAT IVO	3	05	80	<A2; C1	Euro 6,02 L. 11.658	Euro 5,09 L. 9.860	FRAZIONAMENTO in atti dal 26/02/1986 (n. 5579)
35	55	326	-	SEMINAT IVO	3	08	15	<A2; C1	Euro 8,46 L. 16.382	Euro 7,16 L. 13.855	FRAZIONAMENTO in atti dal 26/02/1986 (n. 5579)
36	55	328	-	SEMINAT IVO	3	03	40	<A2; C1	Euro 3,53 L. 6.834	Euro 2,99 L. 5.780	FRAZIONAMENTO in atti dal 26/02/1986 (n. 5579)
37	55	330	-	SEMINAT IVO	3	03	60	<A2; C1	Euro 3,74 L. 7.236	Euro 3,16 L. 6.120	FRAZIONAMENTO in atti dal 26/02/1986 (n. 5579)
38	55	332	-	SEMINAT IVO	3	07	10	<A2; C1	Euro 7,37 L. 14.271	Euro 6,23 L. 12.070	FRAZIONAMENTO in atti dal 26/02/1986 (n. 5579)
39	55	334	-	SEMINAT IVO	3	06	50	<A2; C1	Euro 6,75 L. 13.065	Euro 5,71 L. 11.050	FRAZIONAMENTO in atti dal 26/02/1986 (n. 5579)
40	55	336	-	SEMINAT IVO	3	06	20	<A2; C1	Euro 6,44 L. 12.462	Euro 5,44 L. 10.540	FRAZIONAMENTO in atti dal 26/02/1986 (n. 5579)
41	55	338	-	SEMINAT IVO	3	00	13	<A2; C1	Euro 0,13 L. 261	Euro 0,11 L. 221	VOLTURA D'UFFICIO del 19/01/1982 in atti dal 31/12/1982 (n. 182)
42	55	339	-	SEMINAT IVO	3	00	05	<A2; C1	Euro 0,05 L. 101	Euro 0,04 L. 85	FRAZIONAMENTO in atti dal 26/02/1986 (n. 5579)
43	55	340	-	SEMINAT IVO	3	00	85	<A2	Euro 1,01 L. 1.955	Euro 0,75 L. 1.445	FRAZIONAMENTO in atti dal 26/02/1986 (n. 5579)
44	55	341	-	SEMINAT IVO	3	02	00	<A1; C1	Euro 1,63 L. 3.160	Euro 1,76 L. 3.400	FRAZIONAMENTO in atti dal 26/02/1986 (n. 5579)
45	55	342	-	SEMINAT IVO	3	00	02	<A1; C1	Euro 0,02 L. 32	Euro 0,02 L. 34	FRAZIONAMENTO in atti dal 26/02/1986 (n. 5579)
46	55	361	-	SEMINAT IVO	3	05	85	<A2; C1	Euro 6,07 L. 11.759	Euro 5,14 L. 9.945	FRAZIONAMENTO in atti dal 26/02/1986 (n. 5679)
47	55	363	-	SEMINAT IVO	3	27	80	<A2; C1	Euro 28,86 L. 55.878	Euro 24,41 L. 47.260	FRAZIONAMENTO in atti dal 26/02/1986 (n. 5679)
48	55	364	-	SEMINAT IVO	3	00	75	<A2; C1	Euro 0,78 L. 1.508	Euro 0,66 L. 1.275	FRAZIONAMENTO in atti dal 26/02/1986 (n. 5679)
49	55	366	-	SEMINAT IVO	3	01	03	<A2; C1	Euro 1,07 L. 2.070	Euro 0,90 L. 1.751	FRAZIONAMENTO in atti dal 26/02/1986 (n. 5679)
50	55	367	-	SEMINAT IVO	3	03	00	<A2; C1	Euro 3,11 L. 6.030	Euro 2,63 L. 5.100	FRAZIONAMENTO in atti dal 26/02/1986 (n. 5679)

Visura per soggetto limitata ad un comune

Situazione degli atti informatizzati al 26/09/2019

Data: 26/09/2019 - Ora: 17.23.39

Segue

Visura n.: T273699 Pag: 4

51	79	55	-	SEMINAT IVO	2	16	30	<A2; C1	Euro 21,97 L. 42,543	Euro 15,15 L. 29,340	26/02/1986 (n. 7878)	
52	79	359	-	SEMIN ARBOR	2	00	65	<A2; C1	Euro 0,98 L. 1.892	Euro 0,67 L. 1.300	26/02/1986 (n. 1482)	
53	79	360	-	SEMINAT IVO	2	03	30	<A2; C1	Euro 4,45 L. 8,613	Euro 3,07 L. 5,940	26/02/1986 (n. 1482)	
54	79	364	-	SEMINAT IVO	2	00	31	<A2; C1	Euro 0,42 L. 809	Euro 0,29 L. 558	25/02/1986 (n. 680)	
55	79	365	-	SEMINAT IVO	2	00	85	<A2; C1	Euro 1,15 L. 2,219	Euro 0,79 L. 1.530	26/02/1986 (n. 680)	
56	79	367	-	SEMINAT IVO	2	03	00	<A2; C1	Euro 4,04 L. 7,830	Euro 2,79 L. 5,400	26/02/1986 (n. 680)	
57	79	368	-	SEMINAT IVO	2	00	68	<A2; C1	Euro 0,92 L. 1,775	Euro 0,63 L. 1,224	26/02/1986 (n. 680)	
58	79	369	-	SEMINAT IVO	2	01	24	<A2; C1	Euro 1,67 L. 3,236	Euro 1,15 L. 2,232	26/02/1986 (n. 680)	
59	79	370	-	SEMINAT IVO	2	00	49	<A2; C1	Euro 0,66 L. 1,279	Euro 0,46 L. 882	26/02/1986 (n. 680)	
60	79	371	-	SEMINAT IVO	2	00	30	<A2; C1	Euro 0,40 L. 783	Euro 0,28 L. 540	26/02/1986 (n. 680)	
61	79	373	-	SEMINAT IVO	2	00	31	<A2; C1	Euro 0,42 L. 809	Euro 0,29 L. 558	26/02/1986 (n. 680)	
62	79	374	-	SEMINAT IVO	2	05	35	<A2; C1	Euro 7,21 L. 13,964	Euro 4,97 L. 9,630	26/02/1986 (n. 680)	
63	79	375	-	SEMINAT IVO	2	01	03	<A2; C1	Euro 1,39 L. 2,688	Euro 0,96 L. 1.854	26/02/1986 (n. 680)	
64	79	376	-	SEMINAT IVO	2	00	04	<A2; C1	Euro 0,05 L. 104	Euro 0,04 L. 72	26/02/1986 (n. 680)	
65	79	378	-	SEMINAT IVO	2	00	26	<A2; C1	Euro 0,35 L. 679	Euro 0,24 L. 468	26/02/1986 (n. 680)	
66	79	380	-	SEMINAT IVO	2	04	78	<A2; C1	Euro 6,44 L. 12,476	Euro 4,44 L. 8,604	26/02/1986 (n. 680)	
67	79	383	-	SEMINAT IVO	2	07	50	<A2; C1	Euro 10,11 L. 19,575	Euro 6,97 L. 13,500	25/02/1986 (n. 680)	
68	80	250	-	SEMINAT IVO	3	02	70	<A2; C1	Euro 2,80 L. 5,427	Euro 2,37 L. 4,590	25/10/1994 (n. 56,1/1979)	
69	80	252	-	SEMINAT IVO	3	09	15	<A2; C1	Euro 9,50 L. 18,392	Euro 8,03 L. 15,555	26/02/1986 (n. 5679)	

Visura per soggetto limitata ad un comune

Situazione degli atti informatizzati al 26/09/2019

Data: 26/09/2019 - Ora: 17.23.39

Segue

Visura n.: T273699 Pag: 5

70	80	254	-	SEMINAT IVO	3	34	51	<A2; C1	Euro 35,82 L. 69,365	Euro 30,30 L. 58,667	FRAZIONAMENTO in atti dal 26/02/1986 (n. 5679)
71	80	259	-	SEMINAT IVO	3	03	35	<A2; C1	Euro 3,48 L. 6,734	Euro 2,94 L. 5,695	FRAZIONAMENTO in atti dal 26/02/1986 (n. 5679)
72	80	261	-	SEMINAT IVO	3	19	97	<A2; C1	Euro 20,73 L. 40,140	Euro 17,53 L. 33,949	FRAZIONAMENTO in atti dal 26/02/1986 (n. 5679)
73	80	265	-	SEMINAT IVO	3	04	73	<A2; C1	Euro 4,91 L. 9,507	Euro 4,15 L. 8,041	FRAZIONAMENTO in atti dal 26/02/1986 (n. 5679)
74	80	268	-	SEMINAT IVO	3	04	97	<A2; C1	Euro 5,16 L. 9,990	Euro 4,36 L. 8,449	FRAZIONAMENTO in atti dal 26/02/1986 (n. 5679)
75	80	271	-	SEMINAT IVO	3	04	95	<A2; C1	Euro 5,14 L. 9,950	Euro 4,35 L. 8,415	FRAZIONAMENTO in atti dal 26/02/1986 (n. 5679)
76	80	274	-	SEMINAT IVO	3	04	75	<A2; C1	Euro 4,93 L. 9,548	Euro 4,17 L. 8,075	FRAZIONAMENTO in atti dal 26/02/1986 (n. 5679)
77	80	277	-	SEMINAT IVO	3	06	18	<A2; C1	Euro 6,42 L. 12,422	Euro 5,43 L. 10,506	FRAZIONAMENTO in atti dal 26/02/1986 (n. 5679)
78	80	279	-	SEMINAT IVO	3	08	56	<A2; C1	Euro 8,89 L. 17,206	Euro 7,52 L. 14,552	FRAZIONAMENTO in atti dal 26/02/1986 (n. 5679)
79	80	281	-	SEMINAT IVO	3	05	05	<A2; C1	Euro 5,24 L. 10,151	Euro 4,43 L. 8,585	FRAZIONAMENTO in atti dal 26/02/1986 (n. 5679)
80	80	283	-	SEMINAT IVO	3	01	35	<A2; C1	Euro 1,40 L. 2,714	Euro 1,19 L. 2,295	FRAZIONAMENTO in atti dal 26/02/1986 (n. 5679)
81	80	284	-	SEMINAT IVO	3	03	75	<A2; C1	Euro 3,89 L. 7,538	Euro 3,29 L. 6,375	DOMANDA (COMPRESSE LE DENUNZIE PER VARIAZIONI) in atti dal 25/02/1986 (n. 4683)
82	80	285	-	SEMINAT IVO	3	00	51	<A2; C1	Euro 0,53 L. 1,025	Euro 0,45 L. 8,67	FRAZIONAMENTO in atti dal 13/01/1992 (n. 46.F01/1983)
83	80	286	-	SEMINAT IVO	3	00	28	<A2; C1	Euro 0,29 L. 563	Euro 0,25 L. 476	FRAZIONAMENTO in atti dal 25/02/1986 (n. 4683)
84	80	287	-	SEMINAT IVO	3	00	15	<A2; C1	Euro 0,16 L. 302	Euro 0,13 L. 255	FRAZIONAMENTO in atti dal 25/02/1986 (n. 4683)
85	80	288	-	VIGNETTO	3	01	00	<A2; C1	Euro 0,93 L. 1,810	Euro 0,72 L. 1,400	FRAZIONAMENTO in atti dal 25/02/1986 (n. 4683)
86	80	292	-	SEMINAT IVO	3	05	10	<A2; C1	Euro 5,29 L. 10,251	Euro 4,48 L. 8,670	FRAZIONAMENTO in atti dal 10/01/1989 (n. 46.F02/1983)
87	80	294	-	SEMINAT IVO	3	06	60	<A2; C1	Euro 6,85 L. 13,266	Euro 5,79 L. 11,220	FRAZIONAMENTO in atti dal 25/02/1986 (n. 4683)
88	80	296	-	SEMINAT IVO	3	04	85	<A2; C1	Euro 5,03 L. 9,749	Euro 4,26 L. 8,245	FRAZIONAMENTO in atti dal 25/02/1986 (n. 4683)
89	80	298	-	SEMINAT IVO	3	04	05	<A2; C1	Euro 4,20 L. 8,141	Euro 3,56 L. 6,885	FRAZIONAMENTO in atti dal 25/02/1986 (n. 4683)

Visura per soggetto

limitata ad un comune

Situazione degli atti informatizzati al 26/09/2019

90	80	300	-	SEMINAT IVO	3	03	70	<A2; C1	Euro 3,84 L. 7.437	Euro 3,25 L. 6.290	RAZIONAMENTO in atti dal 10/01/1989 (n. 46.F03/1983)
91	80	302	-	SEMINAT IVO	3	05	65	<A2; C1	Euro 5,87 L. 11.357	Euro 4,96 L. 9.605	RAZIONAMENTO in atti dal 10/01/1989 (n. 46.F04/1983)
92	80	304	-	SEMINAT IVO	3	08	10	<A2; C1	Euro 8,41 L. 16.281	Euro 7,11 L. 13.770	RAZIONAMENTO in atti dal 25/02/1986 (n. 4683)
93	80	306	-	SEMINAT IVO	3	00	65	<A2; C1	Euro 0,67 L. 1.307	Euro 0,57 L. 1.105	RAZIONAMENTO in atti dal 25/02/1986 (n. 4683)
94	80	307	-	SEMINAT IVO	3	10	35	<A2; C1	Euro 10,74 L. 20.804	Euro 9,09 L. 17.595	RAZIONAMENTO in atti dal 25/02/1986 (n. 4683)

Immobile 25: Riserve: 2 Errati elementi catastali in atti

Totale: Superficie 07.02.17 Redditi: Dominicale Euro 803,57 Agrario Euro 611,34

Intestazione degli immobili indicati al n. 1

N.	DATI ANAGRAFICI	CODICE FISCALE	DIRITTI ONERI REALI
1	CONSORZIO PER L.AREA DI SVILUPPO INDUS DEL LAZIO DECRETO (DISPOSIZIONI DELLE AUTORITA') del 02/12/1981 Voltura in atti dal 16/05/1996 Repertorio n.: 109111 Rogante: PREFETTO Sede: LATINA Registrazione: n. 4 del 07/01/1982 (n. 1071.1/1989)	00242200590*	(1) Proprietà per 1000/1000

Unità immobiliari n. 94 Tributi erariali: Euro 9,00

Visura telematica

* Codice Fiscale Validato in Anagrafe Tributaria

Visura per soggetto

limitata ad un comune

Situazione degli atti informatizzati al 26/09/2019

Data: 26/09/2019 - Ora: 17.36.51

Segue

Visura n.: T280077 Pag: 1

Dati della richiesta	Denominazione: CONSORZIO PER L' AREA DI SVILUPPO INDUSTRIALE DEL LAZIO ROMA-LATINA	
Soggetto individuato	Terreni siti nel comune di PONTINIA (Codice: G865) Provincia di LATINA CONSORZIO PER L' AREA DI SVILUPPO INDUSTRIALE DEL LAZIO ROMA-LATINA con sede in LATINA C.F.: 00242200590	

1. Immobili siti nel Comune di PONTINIA(Codice G865) - Catasto dei Terreni

N.	DATI IDENTIFICATIVI			DATI DI CLASSAMENTO				ALTRE INFORMAZIONI			
	Foglio	Particella	Sub	Porz	Qualita Classe	Superficie(m ²) ha are ca	Deduz.	Reddito Dominicale	Reddito Agrario	Dati derivanti da	Dati ulteriori
1	81	351		-	SEMINAT IVO	01 40		Euro 1,66 L. 3.220	Euro 1,23 L. 2.380	FRAZIONAMENTO del 10/02/1989 in atti dal 22/09/1995 (n. 78.901/1989)	
2	81	353		-	SEMINAT IVO	06 55	<A2; C1	Euro 6,80 L. 13.166	Euro 5,75 L. 11.135	FRAZIONAMENTO del 10/02/1989 in atti dal 27/04/1999 (n. 78.902/1989)	
3	81	357		-	SEMINAT IVO	06 00	<A2; C1	Euro 6,23 L. 12.060	Euro 5,27 L. 10.200	FRAZIONAMENTO del 10/02/1989 in atti dal 22/09/1995 (n. 78.900/1989)	
4	81	358		-	SEMINAT IVO	01 95		Euro 2,32 L. 4.485	Euro 1,71 L. 3.315	FRAZIONAMENTO del 10/02/1989 in atti dal 22/09/1995 (n. 78.903/1989)	
5	97	256		-	SEMINAT IVO	05 10		Euro 6,06 L. 11.730	Euro 4,48 L. 8.670	FRAZIONAMENTO del 08/02/1989 in atti dal 22/09/1995 (n. 77.900/1989)	

Totale: Superficie 21.00 Redditi: Dominicale Euro 23,07 Agrario Euro 18,44

Visura per soggetto

limitata ad un comune

Situazione degli atti informatizzati al 26/09/2019

Data: 26/09/2019 - Ora: 17.36.51

Visura n.: T280077 Pag: 2

Segue

Intestazione degli immobili indicati al n. 1

N.	DATI ANAGRAFICI	CODICE FISCALE	DIRITTI ONERI REALI
1	CONSORZIO PER L'AREA DI SVILUPPO INDUSTRIALE DEL LAZIO ROMA- LATINA con sede in LATINA	00242200590*	(1) Proprietà per 1/1
DATI DERIVANTI DA			
DECRETO (DISPOSIZIONI DELLE AUTORTA) del 19/12/1990 protocollo n. 215950 Voltura in atti dal 08/07/2003 Repertorio n.: 40/40 Rogante: PREFETTURA Sede: LATINA Registrazione: UR Sede: LATINA Volume: 71 n.: 137 del 23/01/1991 ESPROPRIO (n. 3772.1/1991)			

2. Immobili siti nel Comune di PONTINIA(Codice G865) - Catasto dei Terreni

N.	DATI IDENTIFICATIVI				DATI DI CLASSAMENTO				ALTRE INFORMAZIONI		
	Foglio	Particella	Sub	Porz	Qualità Classe	Superficie(m²) ha are ca	Deduz.	Reddito Dominicale	Agario	Dati derivanti da	Dati ulteriori
1	81	145		-	SEMINAT IVO	09	25	<A2; C1	Euro 9,60 L. 18.593	Euro 8,12 L. 15.725	FRAZIONAMENTO in atti dal 26/02/1986 (n. 5578)
2	81	339		-	SEMINAT IVO	09	85	<A2; C1	Euro 10,23 L. 19.799	Euro 8,65 L. 16.745	FRAZIONAMENTO del 10/02/1989 in atti dal 22/09/1995 (n. 78.909/1989)
3	81	342		-	SEMINAT IVO	07	40	<A2; C1	Euro 7,68 L. 14.874	Euro 6,50 L. 12.580	FRAZIONAMENTO del 10/02/1989 in atti dal 22/09/1995 (n. 78.911/1989)
4	81	344		-	SEMINAT IVO	09	55	<A2; C1	Euro 9,91 L. 19.196	Euro 8,38 L. 16.235	FRAZIONAMENTO del 10/02/1989 in atti dal 22/09/1995 (n. 78.912/1989)
5	81	346		-	SEMINAT IVO	09	40	<A2; C1	Euro 9,76 L. 18.894	Euro 8,25 L. 15.980	FRAZIONAMENTO del 10/02/1989 in atti dal 11/02/1993 D. V.5047/89 (n. 78.5A/1989)
6	81	348		-	SEMINAT IVO	01	75	<A2; C1	Euro 1,82 L. 3.518	Euro 1,54 L. 2.975	FRAZIONAMENTO del 10/02/1989 in atti dal 11/02/1993 D. V.5047/89 (n. 78.6A/1989)
7	81	349		-	SEMINAT IVO	01	70	<A2; C1	Euro 1,76 L. 3.417	Euro 1,49 L. 2.890	FRAZIONAMENTO del 10/02/1989 in atti dal 22/09/1995 (n. 78.910/1989)
8	81	350		-	SEMINAT IVO	01	55	<A2; C1	Euro 1,61 L. 3.116	Euro 1,36 L. 2.635	FRAZIONAMENTO del 10/02/1989 in atti dal 22/09/1995 (n. 78.914/1989)
9	81	352		-	SEMINAT IVO	12	60	<A2; C1	Euro 13,08 L. 25.326	Euro 11,06 L. 21.420	FRAZIONAMENTO del 10/02/1989 in atti dal 22/09/1995 (n. 78.913/1989)

Visura per soggetto limitata ad un comune

Situazione degli atti informatizzati al 26/09/2019

Data: 26/09/2019 - Ora: 17.36.51

Segue

Visura n.: T280077 Pag: 3

10	81	354	-	SEMINAT IVO	3	12	80	<A2; C1	Euro 13,29 L. 25.728	Euro 11,24 L. 21.760	FRAZIONAMENTO del 10/02/1989 in atti dal 22/09/1995 (n. 78.905/1989)
11	81	355	-	SEMINAT IVO	3	10	80	<A2; C1	Euro 11,21 L. 21.708	Euro 9,48 L. 18.360	FRAZIONAMENTO del 10/02/1989 in atti dal 22/09/1995 (n. 78.906/1989)
12	81	360	-	SEMINAT IVO	3	07	64		Euro 9,08 L. 17.572	Euro 6,71 L. 12.988	FRAZIONAMENTO del 10/02/1989 in atti dal 22/09/1995 (n. 78.916/1989)
13	81	361	-	SEMINAT IVO	3	19	25		Euro 22,87 L. 44.275	Euro 16,90 L. 32.725	FRAZIONAMENTO del 10/02/1989 in atti dal 22/09/1995 (n. 78.917/1989)
14	81	363	-	SEMINAT IVO	3	28	75	<A2; C1	Euro 29,84 L. 57.788	Euro 25,24 L. 48.875	FRAZIONAMENTO del 10/02/1989 in atti dal 22/09/1995 (n. 78.908/1989)
15	81	366	-	SEMINAT IVO	3	00	30	<A2; C1	Euro 0,31 L. 603	Euro 0,26 L. 510	FRAZIONAMENTO del 10/02/1989 in atti dal 22/09/1995 (n. 78.915/1989)
16	97	67	-	SEMINAT IVO	3	18	40	<A2; C1	Euro 19,10 L. 36.984	Euro 16,15 L. 31.280	FRAZIONAMENTO in atti dal 25/02/1986 (n. 1283)
17	97	189	-	SEMINAT IVO	3	39	85	<A2; C1	Euro 41,37 L. 80.099	Euro 34,99 L. 67.745	FRAZIONAMENTO in atti dal 25/02/1986 (n. 981)
18	97	193	-	SEMINAT IVO	3	17	14	<A2; C1	Euro 17,79 L. 34.451	Euro 15,05 L. 29.138	FRAZIONAMENTO in atti dal 26/02/1986 (n. 981)
19	97	195	-	SEMINAT IVO	3	12	97	<A2; C1	Euro 13,46 L. 26.070	Euro 11,39 L. 22.049	FRAZIONAMENTO in atti dal 26/02/1986 (n. 981)
20	97	197	-	SEMINAT IVO	3	11	50		Euro 13,66 L. 26.450	Euro 10,10 L. 19.550	FRAZIONAMENTO in atti dal 25/02/1986 (n. 981)
21	97	252	-	SEMINAT IVO	3	14	80		Euro 12,58 L. 34.040	Euro 12,99 L. 25.160	FRAZIONAMENTO del 08/02/1989 in atti dal 22/09/1995 (n. 77.903/1989)
22	97	253	-	SEMINAT IVO	3	07	70		Euro 9,15 L. 17.710	Euro 6,76 L. 13.090	FRAZIONAMENTO del 08/02/1989 in atti dal 22/09/1995 (n. 77.904/1989)
23	97	254	-	SEMINAT IVO	3	07	75		Euro 9,21 L. 17.825	Euro 6,80 L. 13.175	FRAZIONAMENTO del 08/02/1989 in atti dal 22/09/1995 (n. 77.905/1989)
24	97	257	-	SEMINAT IVO	2	19	35	<A2; C1	Euro 26,08 L. 50.504	Euro 17,99 L. 34.830	FRAZIONAMENTO del 08/02/1989 in atti dal 22/09/1995 (n. 77.901/1989)



Direzione Provinciale di Latina
Ufficio Provinciale - Territorio
Servizi Catastali

Visura per soggetto

limitata ad un comune

Situazione degli atti informatizzati al 26/09/2019

Data: 26/09/2019 - Ora: 17.36.52

Visura n.: T280077 Pag: 4

Segue

Totale: Superficie 02.92.05 Redditi: Dominicale Euro 319,45 Agrario Euro 257,40

Intestazione degli immobili indicati al n. 2

N.	DATI ANAGRAFICI	CODICE FISCALE	DIRITTE ONERI REALI
1	CONSORZIO PER L'AREA DI SVILUPPO INDUSTRIALE DEL LAZIO ROMA- LATINA con sede in LATINA	00242200590*	(1) Proprietà per 1/1
DATI DERIVANTI DA			
DECRETO (DISPOSIZIONI DELLE AUTORTITÀ) del 19/12/1990 protocollo n. 216419 Voltura in atti dal 08/07/2003 Repertorio n.: 4039 Rogante: PREFETTURA Sede: LATINA			
Registrazione: UR Sede: LATINA n. 137 del 23/01/1991 ESPROPRIO (n. 3773.1/1991)			

3. Immobili siti nel Comune di PONTINIA(Codice G865) - Catasto dei Terreni

N.	DATI IDENTIFICATIVI	DATI DI CLASSAMENTO	ALTRE INFORMAZIONI									
	Foglio Particella Sub Pozz	Qualità Classe	Superficie(m²) Deduz.	Reddito	Dati derivanti da	Dati ulteriori						
			ha are ca									
1	97 255	-	SEMINAT IVO	3	07 70						FRAZIONAMENTO del 08/02/1989 in atti dal 22/09/1995 (n. 77.902/1989)	

Intestazione degli immobili indicati al n. 3

N.	DATI ANAGRAFICI	CODICE FISCALE	DIRITTE ONERI REALI
1	CONSORZIO PER L'AREA DI SVILUPPO INDUSTRIALE DEL LAZIO ROMA- LATINA con sede in LATINA	00242200590*	(1) Proprietà per 1/1
DATI DERIVANTI DA			
DECRETO (DISPOSIZIONI DELLE AUTORTITÀ) del 19/12/1990 protocollo n. 216429 Voltura in atti dal 08/07/2003 Repertorio n.: 4073 Rogante: PREFETTURA Sede: LATINA			
Registrazione: UR Sede: LATINA Volume: 71 n. 136 del 23/01/1991 ESPROPRIO (n. 3771.1/1991)			



Direzione Provinciale di Latina
Ufficio Provinciale - Territorio
Servizi Catastali

Visura per soggetto

limitata ad un comune

Situazione degli atti informatizzati al 26/09/2019

Data: 26/09/2019 - Ora: 17.36.52

Fine

Visura n.: T280077 Pag: 5

Totale Generale: Superficie 03.20.75

Redditi: Dominicale Euro 351,67

Agrario Euro 282,60

Unità immobiliari n. 30

Tributi erariali: Euro 2,70

Visura telematica

* Codice Fiscale Validato in Anagrafe Tributaria

Visura per soggetto

limitata ad un comune

Situazione degli atti informatizzati al 26/09/2019

Data: 26/09/2019 - Ora: 17.35.36

Segue

Visura n.: T279453 Pag: 1

Dati della richiesta	Denominazione: CONSORZIO PER L'AREA DI SVILUPPO INDUSTRIALE DEL LAZIO
Soggetto individuato	Terreni siti nel comune di PONTINIA (Codice: G865) Provincia di LATINA CONSORZIO PER L'AREA DI SVILUPPO INDUSTRIALE DEL LAZIO C.F.: 00242200590

1. Immobili siti nel Comune di PONTINIA(Codice G865) - Catasto dei Terreni

N.	DATI IDENTIFICATIVI			DATI DI CLASSAMENTO					ALTRE INFORMAZIONI					
	Foglio	Particella	Sub	Porz	Qualita Classe	Superficie(m ²) ha are ca	Deduz.	Reddito	Dati derivanti da	Dati ulteriori				
1	53	132		-	SEMINAT IVO	2	1	94	65	<A2; C1	Dominicale Euro 262,38 L. 508.037	Agrario Euro 180,95 L. 350.370	FRAZIONAMENTO del 04/03/1996 in atti dal 07/03/1996 (n. 842.I/1996)	

Intestazione degli immobili indicati al n. 1

N.	DATI ANAGRAFICI	CODICE FISCALE	DIRITTI ONERI REALI
1	CONSORZIO PER L'AREA DI SVILUPPO INDUSTRIALE DEL LAZIO	00242200590*	(1) Proprietà per 1000/1000



Direzione Provinciale di Latina
Ufficio Provinciale - Territorio
Servizi Catastali

Visura per soggetto limitata ad un comune

Situazione degli atti informatizzati al 26/09/2019

Data: 26/09/2019 - Ora: 17.35.36

Visura n.: T279453 Pag: 2

Segue

2. Immobili siti nel Comune di PONTINIA(Codice G865) - Catasto dei Terreni

N.	DATI IDENTIFICATIVI			DATI DI CLASSAMENTO				ALTRE INFORMAZIONI		
	Foglio	Particella	Sub	Porz	Qualità Classe	Superficie(m²) ha are ca	Deduz.	Reddito	Dati derivanti da	Dati ulteriori
1	53	135		-	SEMINAT IVO	14 96	A2; C1	Dominicale Euro 15,14 L. 29.322	Agrario Euro 13,91 L. 26.928	FRAZIONAMENTO del 04/03/1996 in atti dal 07/03/1996 (n. 842.2/1996)

Intestazione degli immobili indicati al n. 2

N.	DATI ANAGRAFICI			CODICE FISCALE		DIRITTE ONERI REALI	
1	CONSORZIO PER L'AREA DI SVILUPPO INDUSTRIALE DEL LAZIO			00242200390*		(1) Proprietà per 1000/1000	

3. Immobili siti nel Comune di PONTINIA(Codice G865) - Catasto dei Terreni

N.	DATI IDENTIFICATIVI			DATI DI CLASSAMENTO				ALTRE INFORMAZIONI		
	Foglio	Particella	Sub	Porz	Qualità Classe	Superficie(m²) ha are ca	Deduz.	Reddito	Dati derivanti da	Dati ulteriori
1	54	147		-	SEMIN IRRIG	08 35	<A2; A6; C1	Dominicale Euro 8,45 L. 16.366	Agrario Euro 6,04 L. 11.690	FRAZIONAMENTO del 15/12/1998 in atti dal 14/01/1999 (n. 4068.1/1998)
2	54	148		-	SEMIN IRRIG	20 51	<A2; A6; C1	Euro 20,76 L. 40.200	Euro 14,83 L. 28.714	FRAZIONAMENTO del 15/12/1998 in atti dal 14/01/1999 (n. 4068.1/1998)
3	54	149		-	SEMIN IRRIG	09 21	<A2; A6; C1	Euro 9,32 L. 18.052	Euro 6,66 L. 12.894	FRAZIONAMENTO del 15/12/1998 in atti dal 14/01/1999 (n. 4068.1/1998)

Totale: Superficie 38,07 Redditi: Dominicale Euro 38,53 Agrario Euro 27,53



Direzione Provinciale di Latina
Ufficio Provinciale - Territorio
Servizi Catastali

Visura per soggetto

limitata ad un comune

Situazione degli atti informatizzati al 26/09/2019

Data: 26/09/2019 - Ora: 17.35.36

Visura n.: T279453 Pag: 3

Segue

Intestazione degli immobili indicati al n. 3

N.	DATI ANAGRAFICI		CODICE FISCALE	DIRITTI ONERI REALI
	CONSORZIO PER L'AREA DI SVILUPPO INDUSTRIALE DEL LAZIO	00242200590*		

4. Immobili siti nel Comune di PONTINIA(Codice G865) - Catasto dei Terreni

N.	DATI IDENTIFICATIVI			DATI DI CLASSAMENTO				ALTRE INFORMAZIONI			
	Foglio	Particella	Sub	Porz	Qualità Classe	Superficie(m ²) ha are ca	Deduz.	Redditto	Dati derivanti da	Dati ulteriori	
1	53	62	-	-	SEMIN IRRIG	06 40	<A2; A6; C1	Dominicale Euro 9,12 L. 17.664	Agrario Euro 4,79 L. 9.280	VARIAZIONE D'UFFICIO del 05/06/1981 in atti dal 31/01/1982 (n. 15681	
2	53	63	-	-	SEMIN IRRIG	07 08	<A2; A6; C1	Euro 10,09 L. 19.541	Euro 5,30 L. 10.266	VARIAZIONE D'UFFICIO del 05/06/1981 in atti dal 31/01/1982 (n. 15681	
3	54	63	-	-	SEMIN IRRIG	10 40	<A2; A6; C1	Euro 14,82 L. 28.704	Euro 7,79 L. 15.080	FRAZIONAMENTO in atti dal 26/02/1986 (n. 6578	
4	54	78	-	-	SEMIN IRRIG	00 80	<A2; A6; C1	Euro 0,81 L. 1.568	Euro 0,58 L. 1.120	FRAZIONAMENTO in atti dal 26/02/1986 (n. 6578	
5	55	199	-	-	SEMINAT IVO	46 66	<A2; C1	Euro 48,44 L. 93.787	Euro 40,97 L. 79.322	FRAZIONAMENTO in atti dal 25/02/1986 (n. 4583	
6	79	351	-	-	SEMINAT IVO	00 45	<A2; C1	Euro 0,61 L. 1.175	Euro 0,42 L. 810	FRAZIONAMENTO in atti dal 30/08/1995 (n. 78.81/1978)	
7	95	230	-	-	SEMINAT IVO	01 52	<A2; C1	Euro 2,05 L. 3.967	Euro 1,41 L. 2.736	FRAZIONAMENTO del 04/04/1978 in atti dal 31/12/1982 (n. 6882	

Totale: Superficie 73.31 Redditi: Dominicale Euro 85,94 Agrario Euro 61,26



Direzione Provinciale di Latina
Ufficio Provinciale - Territorio
Servizi Catastali

Visura per soggetto

limitata ad un comune

Situazione degli atti informatizzati al 26/09/2019

Data: 26/09/2019 - Ora: 17.35.37

Fine

Visura n.: T279453 Pag: 4

Intestazione degli immobili indicati al n. 4

N.	DATI ANAGRAFICI	CODICE FISCALE	DIRITTI ONERI REALI
1	CONSORZIO PER L'AREA DI SVILUPPO INDUSTRIALE DEL LAZIO	00242200590*	(1) Proprietà per 1000/1000
	DATI DERIVANTI DA DECRETO (DISPOSIZIONI DELLE AUTORITÀ) del 09/10/1982 Voltura in atti dal 07/03/1996 Repertorio n.: 8775 Rogante: PREFETTO DILT Sede: LATINA Registrazione: UR Sede: LATINA n. 342 del 21/10/1982 (n. 1073.3/1989)		

Totale Generale: Superficie 03.20,99 Redditi: Dominicale Euro 401,99 Agrario Euro 283,65

Unità immobiliari n. 12 Tributi erariali: Euro 1,80

Visura telematica

* Codice Fiscale Validato in Anagrafe Tributaria

Visura per soggetto

limitata ad un comune

Situazione degli atti informatizzati al 26/09/2019

Data: 26/09/2019 - Ora: 17.37.59

Visura n.: T280636 Pag: 1

Segue

Dati della richiesta	Denominazione: CONSORZIO PER LO SVILUPPO INDUSTRIALE ROMA-LATINA	
Soggetto individuato	Terreni siti nel comune di PONTINIA (Codice: G865) Provincia di LATINA CONSORZIO PER LO SVILUPPO INDUSTRIALE ROMA-LATINA con sede in LATINA C.F.: 00242200590	

1. Immobili siti nel Comune di PONTINIA(Codice G865) - Catasto dei Terreni

N.	DATI IDENTIFICATIVI			DATI DI CLASSAMENTO					ALTRE INFORMAZIONI		
	Foglio	Particella	Sub	Porz	Qualità Classe	Superficie(m ²) ha are ca	Deduz.	Reddito Dominicale	Reddito Agrario	Dati derivanti da	Dati ulteriori
1	80	399		-	SEMINAT IVO	02 00	<A2; C1	Euro 2,08 L. 4,020	Euro 1,76 L. 3,400	FRAZIONAMENTO del 24/05/2000 protocollo n. 26135 in atti dal 24/05/2000 (n. 939.1/2000)	
2	80	405		-	SEMINAT IVO	00 77	<A2; C1	Euro 0,80 L. 1,548	Euro 0,68 L. 1,309	FRAZIONAMENTO del 24/05/2000 protocollo n. 26135 in atti dal 24/05/2000 (n. 939.1/2000)	
3	80	413		-	SEMINAT IVO	13 34	<A2; C1	Euro 13,85	Euro 11,71	FRAZIONAMENTO del 21/01/2003 protocollo n. 132380 in atti dal 21/01/2003 (n. 912.1/2003)	
4	80	420		-	SEMINAT IVO	01 40	<A2; C1	Euro 1,45	Euro 1,23	FRAZIONAMENTO del 21/01/2003 protocollo n. 132380 in atti dal 21/01/2003 (n. 912.1/2003)	

Totale: Superficie 17,51 Redditi: Dominicale Euro 18,18 Agrario Euro 15,38



Direzione Provinciale di Latina
Ufficio Provinciale - Territorio
Servizi Catastali

Visura per soggetto

limitata ad un comune

Situazione degli atti informatizzati al 26/09/2019

Data: 26/09/2019 - Ora: 17.37.59

Segue

Visura n.: T280636 Pag: 2

Intestazione degli immobili indicati al n. 1

N.	DATI ANAGRAFICI	CODICE FISCALE	DIRITTE ONERI REALI
1	CONSORZIO PER LO SVILUPPO INDUSTRIALE ROMA-LATINA con sede in LATINA	00242200590*	(1) Proprietà per 1/1
DATI DERIVANTI DA ISTRUMENTO (ATTO PUBBLICO) del 26/10/2006 Nota presentata con Modello Unico in atti dal 06/11/2006 Repertorio n.: 44820 Rogante: COPPOLA GIUSEPPE Sede: LATINA Registrazione: Sede: PERMUTA (n. 20893.2/2006)			

2. Immobili siti nel Comune di PONTINIA(Codice G865) - Catasto dei Terreni

N.	DATI IDENTIFICATIVI			DATI DI CLASSAMENTO				ALTRE INFORMAZIONI					
	Foglio	Particella	Sub	Porz	Qualità Classe	Superficie(m²)	Deduz.	Reddito	Dati derivanti da	Dati ulteriori			
1	35	127		-	SEMIN IRRIG	2		ha are ca 24 37	<A2; A6; B1	Dominicale Euro 34,74	Agrario Euro 18,25	FRAZIONAMENTO del 23/07/2007 protocollo n. 170205631 in atti dal 23/07/2007 (n. 205631.1/2007)	

Intestazione degli immobili indicati al n. 2

N.	DATI ANAGRAFICI	CODICE FISCALE	DIRITTE ONERI REALI
1	CONSORZIO PER LO SVILUPPO INDUSTRIALE ROMA-LATINA con sede in LATINA	00242200590*	(1) Proprietà per 1/1

Visura per soggetto

limitata ad un comune

Situazione degli atti informatizzati al 26/09/2019

Data: 26/09/2019 - Ora: 17.37.59

Visura n.: T280636 Pag: 3

Segue

3. Immobili siti nel Comune di PONTINIA(Codice G865) - Catasto dei Terreni

N.	DATI IDENTIFICATIVI			DATI DI CLASSAMENTO				ALTRE INFORMAZIONI						
	Foglio	Particella	Sub	Porz	Qualità Classe	Superficie(m²)	Deduz.	Reddito	Dati derivanti da	Dati ulteriori				
1	35	129		-	SEMIN IRRIG	2	1	43	03	<A2; A6; B1	Dominicale Euro 203,88	Agrario Euro 107,11	FRAZIONAMENTO del 23/07/2007 protocollo n. LT0205631 in atti dal 23/07/2007 (n. 205631.I/2007)	
2	35	131		-	SEMIN IRRIG	2	52	39		<A2; A6; B1	Euro 74,68	Euro 39,23	FRAZIONAMENTO del 23/07/2007 protocollo n. LT0205631 in atti dal 23/07/2007 (n. 205631.I/2007)	

Totale: Superficie 01,9542 Redditi: Dominicale Euro 278,56 Agrario Euro 146,34

Intestazione degli immobili indicati al n. 3

N.	DATI ANAGRAFICI		CODICE FISCALE	DIRITTI E ONERI REALI
1	CONSORZIO PER LO SVILUPPO INDUSTRIALE ROMA-LATINA con sede in LATINA		00242200590*	(1) Proprietà per 1/1

4. Immobili siti nel Comune di PONTINIA(Codice G865) - Catasto dei Terreni

N.	DATI IDENTIFICATIVI			DATI DI CLASSAMENTO				ALTRE INFORMAZIONI						
	Foglio	Particella	Sub	Porz	Qualità Classe	Superficie(m²)	Deduz.	Reddito	Dati derivanti da	Dati ulteriori				
1	53	167		-	SEMIN IRRIG	2	51	32		<A2; A6; C1	Dominicale Euro 73,15	Agrario Euro 38,43	FRAZIONAMENTO del 23/07/2007 protocollo n. LT0205664 in atti dal 23/07/2007 (n. 205664.I/2007)	



Direzione Provinciale di Latina
Ufficio Provinciale - Territorio
Servizi Catastali

Visura per soggetto

limitata ad un comune

Situazione degli atti informatizzati al 26/09/2019

Data: 26/09/2019 - Ora: 17.37.59

Visura n.: T280636 Pag: 4

Segue

Intestazione degli immobili indicati al n. 4

N.	DATI ANAGRAFICI				CODICE FISCALE	DIRITTE ONERI REALI
	Foglio	Particella	Sub	Porz		
1	CONSORZIO PER LO SVILUPPO INDUSTRIALE ROMA-LATINA con sede in LATINA				00242200590*	(1) Proprietà per 1/1

5. Immobili siti nel Comune di PONTINIA(Codice G865) - Catasto dei Terreni

N.	DATI IDENTIFICATIVI				DATI DI CLASSAMENTO				ALTRE INFORMAZIONI				
	Foglio	Particella	Sub	Porz	Qualità Classe	Superficie(m ²)	Deduz.	Reddito	Reddito	Dati derivanti da	Dati ulteriori		
1	53	169		-	SEMIN IRRIG	2	89	80	<A2; A6; C1	Dominicale Euro 128,00	Agrario Euro 67,25	FRAZIONAMENTO del 23/07/2007 protocollo n. 170205664 in atti dal 23/07/2007 (n. 205664.1/2007)	

Intestazione degli immobili indicati al n. 5

N.	DATI ANAGRAFICI				CODICE FISCALE	DIRITTE ONERI REALI
	Foglio	Particella	Sub	Porz		
1	CONSORZIO PER LO SVILUPPO INDUSTRIALE ROMA-LATINA con sede in LATINA				00242200590*	(1) Proprietà per 1/1

6. Immobili siti nel Comune di PONTINIA(Codice G865) - Catasto dei Terreni

N.	DATI IDENTIFICATIVI				DATI DI CLASSAMENTO				ALTRE INFORMAZIONI				
	Foglio	Particella	Sub	Porz	Qualità Classe	Superficie(m ²)	Deduz.	Reddito	Reddito	Dati derivanti da	Dati ulteriori		
1	79	710		-	SEMINAT IVO	2	02	99	<A2; C1	Dominicale Euro 4,03	Agrario Euro 2,78	FRAZIONAMENTO del 11/12/2008 protocollo n. 170343768 in atti dal 11/12/2008 (n. 343768.1/2008)	
2	79	712		-	SEMINAT IVO	2	10	89	<A2; C1	Euro 14,68	Euro 10,12	FRAZIONAMENTO del 11/12/2008 protocollo n. 170343768 in atti dal 11/12/2008 (n. 343768.1/2008)	



Direzione Provinciale di Latina
Ufficio Provinciale - Territorio
Servizi Catastali

Visura per soggetto

limitata ad un comune

Situazione degli atti informatizzati al 26/09/2019

Data: 26/09/2019 - Ora: 17.37.59

Segue

Visura n.: T280636 Pag: 5

Totale: Superficie 13,88 Redditi: Dominicale Euro 18,71 Agrario Euro 12,90

Intestazione degli immobili indicati al n. 6

N.	DATI ANAGRAFICI	CODICE FISCALE	DIRITTE ONERI REALI
1	CONSORZIO PER LO SVILUPPO INDUSTRIALE ROMA-LATINA con sede in LATINA	00242200390*	(1) Proprietà, per 1/1
DATI DERIVANTI DA			
ISTRUMENTO (ATTO PUBBLICO) del 14/05/2009 Nota presentata con Modello Unico in atti dal 12/06/2009 Repertorio n.: 30004 Rogante: DE CAROLIS VINCENZO Sede: LATINA Registrazione: Sede: COSTITUZIONE DI DIRITTI REALI A TITOLO ONEROSO (n. 9951.1/2009)			

7. Immobili siti nel Comune di PONTINIA(Codice G865) - Catasto dei Terreni

N.	DATI IDENTIFICATIVI	DATI DI CLASSAMENTO	ALTRE INFORMAZIONI
	Foglio Particella Sub Porz	Qualità Classe Superficie(m²) Deduz.	Dati derivanti da Dati ulteriori
1	79 43	- SEMINAT IVO 2 ha are ca 70 50 <A2; C1	Dominicale Euro 95,03 L. 184.005 Agrario Euro 65,54 L. 126.900 Impianto meccanografico del 01/07/1975

Intestazione degli immobili indicati al n. 7

N.	DATI ANAGRAFICI	CODICE FISCALE	DIRITTE ONERI REALI
1	CONSORZIO PER LO SVILUPPO INDUSTRIALE ROMA-LATINA con sede in LATINA	00242200390*	(1) Proprietà, per 1/1
DATI DERIVANTI DA			
DECRETO (DISPOSIZIONI DELLE AUTORITÀ) del 27/07/2005 protocollo n. L10075977 Voltura in atti dal 28/03/2012 Repertorio n.: 21 Rogante: PROVINCIA Sede: LATINA Registrazione: UR Sede: LATINA n. 3959 del 04/08/2005 RETTIFICA AL PRECEDENTE DECRETO N.6/02 (n. 4856.1/2012)			



Direzione Provinciale di Latina
Ufficio Provinciale - Territorio
Servizi Catastali

Visura per soggetto

limitata ad un comune

Situazione degli atti informatizzati al 26/09/2019

Data: 26/09/2019 - Ora: 17.38.00

Fine

Visura n.: T280636 Pag: 6

8. Immobili siti nel Comune di PONTINIA(Codice G865) - Catasto dei Terreni

N.	DATI IDENTIFICATIVI				DATI DI CLASSAMENTO				ALTRE INFORMAZIONI	
	Foglio	Particella	Sub	Porz	Qualità Classe	Superficie(m²)	Deduz.	Reddito	Dati derivanti da	Dati ulteriori
1	54	234		-	SEMINAT IVO	ha are ca 45 55		Dominicale Euro 54,11 Agrario Euro 39,99	Tipo mappale del 14/03/2019 protocollo n. L170019253 in atti dal 14/03/2019 presentato il 14/03/2019 (n. 19253.1/2019)	

Intestazione degli immobili indicati al n. 8

N.	DATI ANAGRAFICI	CODICE FISCALE	DIRITTI ONERI REALI
1	CONSORZIO PER LO SVILUPPO INDUSTRIALE ROMA-LATINA con sede in LATINA	00242200590*	(1) Proprietà per 1/1

Totale Generale: Superficie 05,08,35 Redditi: Dominicale Euro 700,48 Agrario Euro 404,08

Unità immobiliari n. 13 Tributi erariali: Euro 1,80

Visura telematica

* Codice Fiscale Validato in Anagrafe Tributaria



Direzione Provinciale di Latina
Ufficio Provinciale - Territorio
Servizi Catastali

Visura per soggetto

limitata ad un comune

Situazione degli atti informatizzati al 26/09/2019

Data: 26/09/2019 - Ora: 18.15.38

Fine

Visura n.: T297016 Pag: 1

Dati della richiesta	Denominazione: CONSORZIO PER L'AREA DI SVILUP. INDUST. DEL LAZIO		
Soggetto individuato	Terreni e Fabbricati siti nel comune di PONTINIA (Codice: G865) Provincia di LATINA CONSORZIO PER L'AREA DI SVILUP. INDUST. DEL LAZIO C.F.:		

1. Immobili siti nel Comune di PONTINIA(Codice G865) - Catasto dei Terreni

N.	DATI IDENTIFICATIVI	DATI DI CLASSAMENTO				ALTRE INFORMAZIONI								
		Foglio	Particella	Sub	Porz	Qualità Classe	Superficie(m ²)	Deduz.	Reddito	Dati derivanti da	Dati ulteriori			
1	81	341			-	SEMINATIVO	3	ha are ca 12	50	<A2; C1	Dominicale Euro 12,98 L. 25.125	Agrario Euro 10,97 L. 21.250	ISTRUMENTO (ATTO PUBBLICO) del 29/07/1992 in atti dal 22/09/1995 (n. 5403.1/1992)	Riserve

Immobile 1: Riserve: 1 Atti passaggi intermedi non esistenti

Intestazione degli immobili indicati al n. 1

N.	DATI ANAGRAFICI		CODICE FISCALE	DIRITTI E ONERI REALI
	CONSORZIO PER L'AREA DI SVILUP. INDUST. DEL LAZIO	ISTRUMENTO (ATTO PUBBLICO) del 29/07/1992		
1	CONSORZIO PER L'AREA DI SVILUP. INDUST. DEL LAZIO	ISTRUMENTO (ATTO PUBBLICO) del 29/07/1992		
DATI DERIVANTI DA		4454 del 18/08/1992 (n. 5403.1/1992)		

Unità immobiliari n. 1 Tributi erariali: Euro 0,90

Visura telematica

Visura per soggetto

limitata ad un comune

Situazione degli atti informatizzati al 26/09/2019

Data: 26/09/2019 - Ora: 17.48.52

Segue

Visura n.: T285755 Pag: 1

Dati della richiesta	Denominazione: CONSORZIO PER L' AREA DI SVILUPPO DEL LAZIO Terreni e Fabbricati siti nel comune di PONTINIA (Codice: G865) Provincia di LATINA
Soggetto individuato	CONSORZIO PER L' AREA DI SVILUPPO DEL LAZIO C.F.:

1. Immobili siti nel Comune di PONTINIA(Codice G865) - Catasto dei Terreni

N.	DATI IDENTIFICATIVI			DATI DI CLASSAMENTO				ALTRE INFORMAZIONI			
	Foglio	Particella	Sub	Porz	Qualita Classe	Superficie(m ²) ha are ca	Deduz.	Reddito	Dati derivanti da	Dati ulteriori	
1	96	293		-	SEMINAT IVO	01 04		Dominicale Euro 1,56 L. 3.016	Agrario Euro 0,97 L. 1.872	FRAZIONAMENTO del 07/09/1976 in atti dal 16/09/1992 (n. 61.8/1976)	
2	97	169		-	SEMINAT IVO	05 00	<A2; C1	Euro 6,74	Euro 4,65	VARIAZIONE D'UFFICIO del 25/01/2019 protocollo n. LT0006673 in atti dal 25/01/2019 (n. 222.1/2019)	Annotazione
3	97	174		-	SEMINAT IVO	06 41	<A2; C1	Euro 8,64 L. 16.730	Euro 5,96 L. 11.538	FRAZIONAMENTO in atti dal 16/09/1992 (n. 61.1/1976)	

Immobile 2: Annotazione: di immobile: origina la p.lla 249 per t.f.33/88 (lavorazione fati-specie e3)

Totale: Superficie 12,45 Redditi: Dominicale Euro 16,94 Agrario Euro 11,58

Intestazione degli immobili indicati al n. 1

N.	DATI ANAGRAFICI	CODICE FISCALE	DIRITTE ONERI REALI
1	CONSORZIO PER L' AREA DI SVILUPPO DEL LAZIO		(1) Proprietà, per 1000/1000
	DATI DERIVANTI DA	DECRETO (DISPOSIZIONI DELLE AUTORITA') del 01/08/1975 Voltura in atti dal 19/11/1994 Repertorio n.: 8273 Rogante: PREFETTO Sede: LATINA Registrazione: UR Sede: LATINA n. 397 del 08/08/1975 (n. 4852.4/1975)	



Direzione Provinciale di Latina
Ufficio Provinciale - Territorio
Servizi Catastali

Visura per soggetto

limitata ad un comune

Situazione degli atti informatizzati al 26/09/2019

Data: 26/09/2019 - Ora: 17.48.52

Fine

Visura n.: T2857555 Pag: 2

2. Immobili siti nel Comune di PONTINIA(Codice G865) - Catasto dei Terreni

N.	DATI IDENTIFICATIVI			DATI DI CLASSAMENTO				ALTRE INFORMAZIONI		
	Foglio	Particella	Sub	Porz	Qualità Classe	Superficie(m²)	Deduz.	Reddito	Dati derivanti da	Dati ulteriori
1	97	249		-	SEMINAT IVO	ha are ca 02 33		Dominicale Euro 3,49 Agrario Euro 2,17	VARIAZIONE D'UFFICIO del 25/01/2019 protocollo n. LT0006673 in atti dal 25/01/2019 (n. 222.1/2019)	Annotazione

Immobile 1: Annotazione: di immobile: originata dalla p.lla 169 per t.f.33/88 (lavorazione fatiSpecie e3)

Intestazione degli immobili indicati al n. 2

N.	DATI ANAGRAFICI	CODICE FISCALE	DIRITTI E ONERI REALI
1	CONSORZIO PER L'AREA DI SVILUPPO DEL LAZIO		(1) Proprietà per 1000/1000

Totale Generale: Superficie 14,78 Redditi: Dominicale Euro 20,43 Agrario Euro 13,75

Unità immobiliari n. 4 Tributi erariali: Euro 0,90

Visura telematica

Visura per soggetto

limitata ad un comune

Situazione degli atti informatizzati al 26/09/2019

Data: 26/09/2019 - Ora: 18.16.35

Segue

Visura n.: T297460 Pag: 1

Dati della richiesta	Denominazione: CONSORZIO PER L' AREA DI SVILUPPO INDUSTRIALE DEL LAZIO (LAZIO-ROMA)	
Soggetto individuato	Terreni e Fabbricati siti nel comune di PONTINIA (Codice: G865) Provincia di LATINA CONSORZIO PER L' AREA DI SVILUPPO INDUSTRIALE DEL LAZIO (LAZIO-ROMA) C.F.:	

1. Immobili siti nel Comune di PONTINIA(Codice G865) - Catasto dei Terreni

N.	DATI IDENTIFICATIVI			DATI DI CLASSAMENTO				ALTRE INFORMAZIONI			
	Foglio	Particella	Sub	Porz	Qualita Classe	Superficie(m ²)	Deduz.	Reddito	Dati derivanti da	Dati ulteriori	
1	96	446		-	SEMINAT IVO	ha are ca 02 17	<A2; C1	Dominicale Euro 2,93 L. 5,664	Agrario Euro 2,02 L. 3,906	FRAZIONAMENTO del 26/05/1997 in atti dal 28/06/1997 (n. 1913.1/1997)	Riserve

Immobile 1: Riserve: 1 Atti passaggi intermedi non esistenti

Intestazione degli immobili indicati al n. 1

N.	DATI ANAGRAFICI		CODICE FISCALE		DIRITTI E ONERI REALI	
1	COMUNE DI PRIVERNO				(7s) Uso proprietar` superficiana PER IL DIRITTO DI PASCOLO	
2	CONSORZIO PER L' AREA DI SVILUPPO INDUSTRIALE DEL LAZIO (LAZIO-ROMA)				(1) Proprietar`	

Visura per soggetto

limitata ad un comune

Situazione degli atti informatizzati al 26/09/2019

Data: 26/09/2019 - Ora: 18.16.35

Visura n.: T297460 Pag: 2

Segue

2. Immobili siti nel Comune di PONTINIA(Codice G865) - Catasto dei Terreni

N.	DATI IDENTIFICATIVI			DATI DI CLASSAMENTO				ALTRE INFORMAZIONI		
	Foglio	Particella	Sub	Porz	Qualità Classe	Superficie(m²)	Deduz.	Reddito	Dati derivanti da	Dati ulteriori
1	96	449		-	SEMINAT IVO	ha are ca 04	<A2; C1	Dominicale Euro 6,44 L. 12,476	Agrario Euro 4,44 L. 8,604	FRAZIONAMENTO del 26/05/1997 in atti dal 28/06/1997 (n. 1913.2/1997)
2	96	451		-	SEMINAT IVO	17	<A2; C1	Euro 23,47 L. 45,440	Euro 16,18 L. 31,338	FRAZIONAMENTO del 26/05/1997 in atti dal 28/06/1997 (n. 1913.2/1997)

Totale: Superficie 22.19 Redditi: Dominicale Euro 29,91 Agrario Euro 20,62

Intestazione degli immobili indicati al n. 2

N.	DATI ANAGRAFICI		CODICE FISCALE		DIRITTI E ONERI REALI	
1	COMUNE DI PRIVERNO				(7s) Uso proprietar` superficaria PER IL DIRITTO DI PASCOLO	
2	CONSORZIO PER L'AREA DI SVILUPPO INDUSTRIALE DEL LAZIO (LAZIO-ROMA)				(1) Proprietar`	

3. Immobili siti nel Comune di PONTINIA(Codice G865) - Catasto dei Terreni

N.	DATI IDENTIFICATIVI			DATI DI CLASSAMENTO				ALTRE INFORMAZIONI		
	Foglio	Particella	Sub	Porz	Qualità Classe	Superficie(m²)	Deduz.	Reddito	Dati derivanti da	Dati ulteriori
1	96	484		-	SEMINAT IVO	ha are ca 10	<A2; C1	Dominicale Euro 14,40 L. 27,875	Agrario Euro 9,93 L. 19,224	FRAZIONAMENTO del 26/05/1997 in atti dal 28/06/1997 (n. 1913.12/1997)
2	96	485		-	SEMINAT IVO	02	<A2; C1	Euro 3,09 L. 5,977	Euro 2,13 L. 4,122	FRAZIONAMENTO del 26/05/1997 in atti dal 28/06/1997 (n. 1913.12/1997)
3	96	487		-	SEMINAT IVO	09	<A2; C1	Euro 12,17 L. 23,568	Euro 8,39 L. 16,254	FRAZIONAMENTO del 26/05/1997 in atti dal 28/06/1997 (n. 1913.12/1997)

Visura per soggetto

limitata ad un comune

Situazione degli atti informatizzati al 26/09/2019

Data: 26/09/2019 - Ora: 18.16.35

Segue

Visura n.: T297460 Pag: 3

Totale: Superficie 22.00 Redditi: Dominicale Euro 29,66 Agrario Euro 20,45

Intestazione degli immobili indicati al n. 3

N.	DATI ANAGRAFICI				CODICE FISCALE	DIRITTE ONERI REALI
1	COMUNE DI PRIVERNO					(7s) Uso proprietaria` superficaria PER IL DIRITTO DI PASCALO
2	CONSORZIO PER L'AREA DI SVILUPPO INDUSTRIALE DEL LAZIO (LAZIO-ROMA)					(1) Proprietaria`

4. Immobili siti nel Comune di PONTINIA(Codice G865) - Catasto dei Terreni

N.	DATI IDENTIFICATIVI			DATI DI CLASSAMENTO			ALTRE INFORMAZIONI			
	Foglio	Particella	Sub	Porz	Qualità Classe	Superficie(m²) ha are ca	Deduz.	Reddito	Dati derivanti da	Dati ulteriori
1	79	575		-	SEMINAT IVO	49	<A2; C1	Euro 67,11 L. 129.952	Euro 46,29 L. 89.622	FRAZIONAMENTO del 19/10/1998 in atti dal 02/11/1998 (n. 3128.19/1998)
2	79	576		-	SEMINAT IVO	74	<A2; C1	Euro 100,91 L. 195.385	Euro 69,59 L. 134.748	FRAZIONAMENTO del 19/10/1998 in atti dal 02/11/1998 (n. 3128.19/1998)

Totale: Superficie 01.24.65 Redditi: Dominicale Euro 168,02 Agrario Euro 115,88

Intestazione degli immobili indicati al n. 4

N.	DATI ANAGRAFICI		CODICE FISCALE	DIRITTE ONERI REALI
1	COMUNE DI PRIVERNO			(7s) Uso proprietaria` superficaria PER IL DIRITTO DI PASCALO
2	CONSORZIO PER L'AREA DI SVILUPPO INDUSTRIALE DEL LAZIO (LAZIO-ROMA)			(1) Proprietaria`

Visura per soggetto

limitata ad un comune

Situazione degli atti informatizzati al 26/09/2019

Data: 26/09/2019 - Ora: 18.16.35

Visura n.: T297460 Pag: 4

Segue

5. Immobili siti nel Comune di PONTINIA(Codice G865) - Catasto dei Terreni

N.	DATI IDENTIFICATIVI			DATI DI CLASSAMENTO				ALTRE INFORMAZIONI						
	Foglio	Particella	Sub	Porz	Qualità Classe	Superficie(m²)	Deduz.	Reddito	Dati derivanti da	Dati ulteriori				
1	53	142		-	SEMIN IRRIG	2	1	09	77	<A2; A6; C1	Dominicale Euro 156,47 L. 302.965	Agrario Euro 82,20 L. 159.167	FRAZIONAMENTO del 14/12/1998 in atti dal 13/01/1999 (n. 4060.1/1998)	
2	53	143		-	SEMIN IRRIG	2	47	08	08	<A2; A6; C1	Euro 67,11 L. 129.941	Euro 35,26 L. 68.266	FRAZIONAMENTO del 14/12/1998 in atti dal 13/01/1999 (n. 4060.1/1998)	

Totale: Superficie 01,56,85 Redditi: Dominicale Euro 223,58 Agrario Euro 117,46

Intestazione degli immobili indicati al n. 5

N.	DATI ANAGRAFICI		CODICE FISCALE		DIRITTI E ONERI REALI	
1	COMUNE DI PRIVERNO				(7s) Uso proprietaria` superficaria PER IL DIRITTO DI PASCALO	
2	CONSORZIO PER L'AREA DI SVILUPPO INDUSTRIALE DEL LAZIO (LAZIO-ROMA)				(1) Proprietaria`	

6. Immobili siti nel Comune di PONTINIA(Codice G865) - Catasto dei Terreni

N.	DATI IDENTIFICATIVI			DATI DI CLASSAMENTO				ALTRE INFORMAZIONI						
	Foglio	Particella	Sub	Porz	Qualità Classe	Superficie(m²)	Deduz.	Reddito	Dati derivanti da	Dati ulteriori				
1	53	144		-	SEMINAT IVO	2	2	68	22	A2; C1	Dominicale Euro 271,51 L. 525.711	Agrario Euro 249,34 L. 482.796	FRAZIONAMENTO del 14/12/1998 in atti dal 13/01/1999 (n. 4060.2/1998)	
2	53	145		-	SEMINAT IVO	2	05	86	86	A2; C1	Euro 593 L. 11.486	Euro 5,45 L. 10.548	FRAZIONAMENTO del 14/12/1998 in atti dal 13/01/1999 (n. 4060.2/1998)	
3	53	146		-	SEMINAT IVO	2	01	02	02	A2; C1	Euro 1,03 L. 1.999	Euro 0,95 L. 1.836	FRAZIONAMENTO del 14/12/1998 in atti dal 13/01/1999 (n. 4060.2/1998)	

Visura per soggetto

limitata ad un comune

Situazione degli atti informatizzati al 26/09/2019

Data: 26/09/2019 - Ora: 18.16.35

Segue

Visura n.: T297460 Pag: 5

Totale: Superficie 02.75.10 Redditi: Dominicale Euro 278,47 Agrario Euro 255,74

Intestazione degli immobili indicati al n. 6

N.	DATI ANAGRAFICI	CODICE FISCALE	DIRITTI ONERI REALI
1	COMUNE DI PRIVERNO		(7s) Uso proprietaria` superficiaria PER IL DIRITTO DI PASCOLO
2	CONSORZIO PER L'AREA DI SVILUPPO INDUSTRIALE DEL LAZIO (LAZIO-ROMA)		(1) Proprieta`

7. Immobili siti nel Comune di PONTINIA(Codice G865) - Catasto dei Terreni

N.	DATI IDENTIFICATIVI	DATI DI CLASSAMENTO				ALTRE INFORMAZIONI					
		Foglio	Particella	Sub	Porz		Qualità Classe	Superficie(m²)	Deduz.	Reddito	Dati derivanti da
1	54	150	-	SEMIN IRRIG	3	ha are ca 01	26	Dominicale Euro 1,89 L. 3.654	Agrario Euro 0,91 L. 1.764	VARIAZIONE D'UFFICIO del 15/12/1998 in atti dal 14/01/1999 MOD.29 2470/98 (n. 36,1/1998)	Annotazione

Immobile 1: Annotazione: variata di qualita' per denuncia di variazione mod.29 n. 2470/98

Intestazione degli immobili indicati al n. 7

N.	DATI ANAGRAFICI	CODICE FISCALE	DIRITTI ONERI REALI
1	COMUNE DI PRIVERNO		(7s) Uso proprietaria` superficiaria PER IL DIRITTO DI PASCOLO
2	CONSORZIO PER L'AREA DI SVILUPPO INDUSTRIALE DEL LAZIO (LAZIO-ROMA)		(1) Proprieta`

Visura per soggetto

limitata ad un comune

Situazione degli atti informatizzati al 26/09/2019

Data: 26/09/2019 - Ora: 18.16.36

Visura n.: T297460 Pag: 6

Segue

8. Immobili siti nel Comune di PONTINIA(Codice G865) - Catasto dei Terreni

N.	DATI IDENTIFICATIVI			DATI DI CLASSAMENTO				ALTRE INFORMAZIONI			
	Foglio	Particella	Sub	Porz	Qualità Classe	Superficie(m²)	Deduz.	Reddito	Dati derivanti da	Dati ulteriori	
1	54	152		-	SEMIN IRRIG	06	<A2; A6; C1	Dominicale Euro 6,07 L. 11.760	Agrario Euro 4,34 L. 8.400	FRAZIONAMENTO del 15/12/1998 in atti dal 14/01/1999 (n. 4068.3/1998)	
2	54	153		-	SEMIN IRRIG	13	<A2; A6; C1	Euro 14,01 L. 27.126	Euro 10,01 L. 19.376	FRAZIONAMENTO del 15/12/1998 in atti dal 14/01/1999 (n. 4068.3/1998)	
3	54	154		-	SEMIN IRRIG	07	<A2; A6; C1	Euro 7,86 L. 15.210	Euro 5,61 L. 10.864	FRAZIONAMENTO del 15/12/1998 in atti dal 14/01/1999 (n. 4068.3/1998)	

Totale: Superficie 27,60 Redditi: Dominicale Euro 27,94 Agrario Euro 19,96

Intestazione degli immobili indicati al n. 8

N.	DATI ANAGRAFICI			CODICE FISCALE	DIRITTI ONERI REALI	
	COMUNE DI PRIVERNO	CONSORZIO PER L'AREA DI SVILUPPO INDUSTRIALE DEL LAZIO (LAZIO-ROMA)			(7s) Uso proprietà superficaria PER IL DIRITTO DI PASCOLO	(1) Proprietà
1	COMUNE DI PRIVERNO					
2	CONSORZIO PER L'AREA DI SVILUPPO INDUSTRIALE DEL LAZIO (LAZIO-ROMA)					

9. Immobili siti nel Comune di PONTINIA(Codice G865) - Catasto dei Terreni

N.	DATI IDENTIFICATIVI			DATI DI CLASSAMENTO				ALTRE INFORMAZIONI			
	Foglio	Particella	Sub	Porz	Qualità Classe	Superficie(m²)	Deduz.	Reddito	Dati derivanti da	Dati ulteriori	
1	54	155		-	VIGNETO	01	<A2; C1	Dominicale Euro 1,03 L. 1.991	Agrario Euro 0,80 L. 1.540	FRAZIONAMENTO del 15/12/1998 in atti dal 14/01/1999 (n. 4068.4/1998)	
2	54	156		-	VIGNETO	03	<A2; C1	Euro 3,27 L. 6.335	Euro 2,53 L. 4.900	FRAZIONAMENTO del 15/12/1998 in atti dal 14/01/1999 (n. 4068.4/1998)	

Visura per soggetto

limitata ad un comune

Situazione degli atti informatizzati al 26/09/2019

Data: 26/09/2019 - Ora: 18.16.36

Segue

Visura n.: T297460 Pag: 7

Totale: Superficie 04.60 Redditi: Dominicale Euro 4,30 Agrario Euro 3,33

Intestazione degli immobili indicati al n. 9

N.	DATI ANAGRAFICI				CODICE FISCALE	DIRITTE ONERI REALI
1	COMUNE DI PRIVERNO					(7s) Uso proprietà `superficiaia PER IL DIRITTO DI PASCOLO
2	CONSORZIO PER L'AREA DI SVILUPPO INDUSTRIALE DEL LAZIO (LAZIO-ROMA)					(1) Proprietà`

10. Immobili siti nel Comune di PONTINIA(Codice G865) - Catasto dei Terreni

N.	DATI IDENTIFICATIVI			DATI DI CLASSAMENTO				ALTRE INFORMAZIONI						
	Foglio	Particella	Sub	Porz	Qualità Classe	Superficie(m²) ha are ca	Deduz.	Reddito	Dati derivanti da	Dati ulteriori				
1	35	75		-	SEMIN IRRIG	2		21	20	<A2; A5; B1	Dominicale Euro 30,22 L. 58,512	Agrario Euro 15,88 L. 30,740	FRAZIONAMENTO del 15/12/1998 in atti dal 13/01/1999 (n. 4069.1/1998)	
2	35	76		-	SEMIN IRRIG	2		50	53	<A2; A5; B1	Euro 72,03 L. 139,463	Euro 37,84 L. 73,269	FRAZIONAMENTO del 15/12/1998 in atti dal 13/01/1999 (n. 4069.1/1998)	

Totale: Superficie 71.73 Redditi: Dominicale Euro 102,25 Agrario Euro 53,72

Intestazione degli immobili indicati al n. 10

N.	DATI ANAGRAFICI		CODICE FISCALE	DIRITTE ONERI REALI
1	COMUNE DI PRIVERNO			(7s) Uso proprietà `superficiaia PER IL DIRITTO DI PASCOLO
2	CONSORZIO PER L'AREA DI SVILUPPO INDUSTRIALE DEL LAZIO (LAZIO-ROMA)			(1) Proprietà`

Visura per soggetto

limitata ad un comune

Situazione degli atti informatizzati al 26/09/2019

Data: 26/09/2019 - Ora: 18.16.36

Visura n.: T297460 Pag: 8

Segue

11. Immobili siti nel Comune di PONTINIA(Codice G865) - Catasto dei Terreni

N.	DATI IDENTIFICATIVI			DATI DI CLASSAMENTO				ALTRE INFORMAZIONI			
	Foglio	Particella	Sub	Porz	Qualità Classe	Superficie(m²)	Deduz.	Reddito	Dati derivanti da	Dati ulteriori	
1	35	78		-	SEMIN IRRIG	II	<A2; A6; B1	Dominicale Euro 16,65 L. 32.237	Agrario Euro 8,75 L. 16.936	FRAZIONAMENTO del 15/12/1998 in atti dal 13/01/1999 (n. 4069_2/1998)	
2	35	79		-	SEMIN IRRIG	35	<A2; A6; B1	Euro 51,19 L. 99.112	Euro 26,89 L. 52.070	FRAZIONAMENTO del 15/12/1998 in atti dal 13/01/1999 (n. 4069_2/1998)	

Totale: Superficie 47,59 Redditi: Dominicale Euro 67,84 Agrario Euro 35,64

Intestazione degli immobili indicati al n. 11

N.	DATI ANAGRAFICI		CODICE FISCALE		DIRITTI E ONERI REALI	
1	COMUNE DI PRIVERNO				(7s) Uso proprietaria` superficaria PER IL DIRITTO DI PASCOLO	
2	CONSORZIO PER L'AREA DI SVILUPPO INDUSTRIALE DEL LAZIO (LAZIO-ROMA)				(1) Proprietaria`	

12. Immobili siti nel Comune di PONTINIA(Codice G865) - Catasto dei Terreni

N.	DATI IDENTIFICATIVI			DATI DI CLASSAMENTO				ALTRE INFORMAZIONI			
	Foglio	Particella	Sub	Porz	Qualità Classe	Superficie(m²)	Deduz.	Reddito	Dati derivanti da	Dati ulteriori	
1	35	81		-	SEMIN IRRIG	03	<A2; A6; B1	Dominicale Euro 4,28 L. 8.280	Agrario Euro 2,25 L. 4.350	FRAZIONAMENTO del 15/12/1998 in atti dal 13/01/1999 (n. 4069_3/1998)	
2	35	82		-	SEMIN IRRIG	08	<A2; A6; B1	Euro 11,49 L. 22.246	Euro 6,04 L. 11.687	FRAZIONAMENTO del 15/12/1998 in atti dal 13/01/1999 (n. 4069_3/1998)	
3	35	83		-	SEMIN IRRIG	18	<A2; A6; B1	Euro 26,00 L. 50.342	Euro 13,66 L. 26.448	FRAZIONAMENTO del 15/12/1998 in atti dal 13/01/1999 (n. 4069_3/1998)	

Visura per soggetto

limitata ad un comune

Situazione degli atti informatizzati al 26/09/2019

Data: 26/09/2019 - Ora: 18.16.36

Segue

Visura n.: T297460 Pag: 9

Totale: Superficie 29.30 Redditi: Dominicale Euro 41,77 Agrario Euro 21,95

Intestazione degli immobili indicati al n. 12

N.	DATI ANAGRAFICI	CODICE FISCALE	DIRITTE ONERI REALI
1	COMUNE DI PRIVERNO		(7s) Uso proprietà superficaria PER IL DIRITTO DI PASCOLO
2	CONSORZIO PER L'AREA DI SVILUPPO INDUSTRIALE DEL LAZIO (LAZIO-ROMA)		(1) Proprietà

13. Immobili siti nel Comune di PONTINIA(Codice G865) - Catasto dei Terreni

N.	DATI IDENTIFICATIVI			DATI DI CLASSAMENTO				ALTRE INFORMAZIONI		
	Foglio	Particella	Sub	Porz	Qualità Classe	Superficie(m²) ha are ca	Deduz.	Reddito	Dati derivanti da	Dati ulteriori
1	35	84		-	SEMIN IRRIG 2	12 38	<A2; A6; B1	Dominicale Euro 17,65 L. 34,169	Agrario Euro 9,27 L. 17,951	RAZIONAMENTO del 15/12/1998 in atti dal 13/01/1999 (n. 4069.4/1998)
2	35	85		-	SEMIN IRRIG 2	34 10	<A2; A6; B1	Euro 48,61 L. 94,116	Euro 25,54 L. 49,445	RAZIONAMENTO del 15/12/1998 in atti dal 13/01/1999 (n. 4069.4/1998)
3	35	86		-	SEMIN IRRIG 2	55 12	<A2; A6; B1	Euro 78,57 L. 152,131	Euro 41,28 L. 79,924	RAZIONAMENTO del 15/12/1998 in atti dal 13/01/1999 (n. 4069.4/1998)

Totale: Superficie 01.01.60 Redditi: Dominicale Euro 144,83 Agrario Euro 76,09

Visura per soggetto limitata ad un comune

Data: 26/09/2019 - Ora: 18.16.36
Visura n.: T297460 Pag: 10

Segue

Situazione degli atti informatizzati al 26/09/2019

Intestazione degli immobili indicati al n. 13

N.	DATI ANAGRAFICI		CODICE FISCALE		DIRITTI ONERI REALI	
	COMUNE DI PRIVERNO	CONSORZIO PER L'AREA DI SVILUPPO INDUSTRIALE DEL LAZIO (LAZIO-ROMA)			(7s) Uso proprietaria` superficiliaria PER IL DIRITTO DI PASCOLO	(1) Proprietaria`
1						
2						

14. Immobili siti nel Comune di PONTINIA(Codice G865) - Catasto dei Terreni

N.	DATI IDENTIFICATIVI			DATI DI CLASSAMENTO				ALTRE INFORMAZIONI			
	Foglio	Particella	Sub	Porz	Qualità Classe	Superficie(m²) ha are ca	Deduz.	Reddito Domiciliare	Reddito Agrario	Dati derivanti da	Dati ulteriori
1	53	14		-	SEMIN IRRIG 2	02 60	<A2; A6; C1	Euro 3,71 L. 7.176	Euro 1,95 L. 3.770	Impianto meccanografico del 01/07/1975	
2	53	15		-	SEMIN IRRIG 2	00 45	<A2; A6; C1	Euro 0,64 L. 1.242	Euro 0,34 L. 653	Impianto meccanografico del 01/07/1975	
3	53	16		-	CANNETO U	01 20	<A2; C1	Euro 0,75 L. 1.452	Euro 0,19 L. 360	Impianto meccanografico del 01/07/1975	
4	53	28		-	SEMINATIVO	38 50	<A2; C1	Euro 51,90	Euro 35,79	REVISIONE DI ELEMENTI CENSUARI del 01/04/2011 protocollo n. LT0101289 in atti dal 11/04/2011 ISTANZA P. 93588/2011 (n. 1385/1/2011)	Annotazione
5	53	58		-	AREA URBANA	25 19				VARIAZIONE D'UFFICIO del 05/08/2019 protocollo n. LT0060327 in atti dal 05/08/2019 BONIFICA SU FABBRICATI RURALI (n. 4245.1/2019)	Annotazione
6	53	59		-	SEMIN IRRIG 2	40 10	<A2; A6; C1	Euro 57,16 L. 110.676	Euro 30,03 L. 58.145	VARIAZIONE D'UFFICIO del 05/06/1981 in atti dal 31/01/1982 (n. 15681)	
7	53	60		-	SEMIN IRRIG 2	01 76	<A2; A6; C1	Euro 2,51 L. 4.858	Euro 1,32 L. 2.552	VARIAZIONE D'UFFICIO del 05/06/1981 in atti dal 31/01/1982 (n. 15681)	
8	53	61		-	SEMIN IRRIG 2	39 60	<A2; A6; C1	Euro 56,45 L. 109.296	Euro 29,65 L. 57.420	VARIAZIONE D'UFFICIO del 05/06/1981 in atti dal 31/01/1982 (n. 15681)	

Visura per soggetto limitata ad un comune

Situazione degli atti informatizzati al 26/09/2019

Data: 26/09/2019 - Ora: 18.16.36

Visura n.: T297460 Pag: 11

Segue

9	53	66	-	SEMIN IRRIG	2	16	45	<A2; A6; C1	Euro 23,45 L. 45,402	Euro 12,32 L. 23,853	VARIAZIONE D'UFFICIO del 05/06/1981 in atti dal 31/01/1982 (n. 15681)	
10	53	68	-	VIGNETO	2	24	65	<A2; C1	Euro 38,32 L. 74,197	Euro 21,64 L. 41,905	VARIAZIONE D'UFFICIO del 05/06/1981 in atti dal 31/01/1982 (n. 15681)	
11	53	69	-	SEMINAT IVO	2	41	90	<A2; C1	Euro 56,48 L. 109,359	Euro 38,95 L. 75,420	VARIAZIONE D'UFFICIO del 05/06/1981 in atti dal 31/01/1982 (n. 15681)	
12	53	75	-	VIGNETO	2	27	00	<A2; C1	Euro 41,97 L. 81,270	Euro 23,71 L. 45,900	VARIAZIONE D'UFFICIO del 05/06/1981 in atti dal 31/01/1982 (n. 15681)	
13	53	76	-	AREA URBANA		50	25				VARIAZIONE D'UFFICIO del 05/08/2019 protocollo n. LT0060328 in atti dal 05/08/2019 BONIFICA SU FABBRICATI RURALI (n. 4246.1/2019)	Annotazione
14	53	80	-	SEMINAT IVO	2	31	25	<A2; C1	Euro 42,12 L. 81,563	Euro 29,05 L. 56,250	FRAZIONAMENTO del 21/12/1979 in atti dal 31/12/1982 (n. 1482)	
15	54	64	-	SEMIN IRRIG	2	63	60	<A2; A6; C1	Euro 233,20 L. 451,536	Euro 122,51 L. 237,220	FRAZIONAMENTO in atti dal 05/12/1991 (n. 65.2/1978)	
16	79	56	-	SEMIN ARBOR	2	07	30	<A2; C1	Euro 10,97 L. 21,243	Euro 7,54 L. 14,600	Impianto meccanografico del 01/07/1975	
17	79	57	-	AREA URBANA		27	30				VARIAZIONE D'UFFICIO del 07/08/2019 protocollo n. LT0061157 in atti dal 07/08/2019 BONIFICA SU FABBRICATI RURALI (n. 4307.1/2019)	Annotazione
18	79	59	-	VIGNETO	2	20	00	<A2; C1	Euro 31,09 L. 60,200	Euro 17,56 L. 34,000	Impianto meccanografico del 01/07/1975	
19	79	60	-	SEMINAT IVO	2	35	90	<A2; C1	Euro 48,39 L. 93,699	Euro 33,37 L. 64,620	Impianto meccanografico del 01/07/1975	
20	79	310	-	SEMINAT IVO	2	1	53	<A2; C1	Euro 206,51 L. 399,852	Euro 142,42 L. 275,760	FRAZIONAMENTO del 14/04/1988 in atti dal 18/06/1990 (n. 29.1/1988)	
21	79	340	-	SEMINAT IVO	2	36	50	<A2; C1	Euro 49,20 L. 95,265	Euro 33,93 L. 65,700	FRAZIONAMENTO in atti dal 26/02/1986 (n. 7878)	

Visura per soggetto limitata ad un comune

Situazione degli atti informatizzati al 26/09/2019

Data: 26/09/2019 - Ora: 18.16.37

Visura n.: T297460 Pag: 12

Segue

Immobile 4: Annotazione: di stadio: demolizione fabbricati rurali

Immobile 5: Annotazione: di immobile: variazione del classamento a seguito di verifiche d'ufficio su fabbricati rurali

Immobile 13: Annotazione: di immobile: variazione del classamento a seguito di verifiche d'ufficio su fabbricati rurali

Immobile 17: Annotazione: di immobile: variazione del classamento a seguito di verifiche d'ufficio su fabbricati rurali

Totale: Superficie 07.84.70 Redditi: Dominicale Euro 954,82 Agrario Euro 582,27

Intestazione degli immobili indicati al n. 14

N.	DATI ANAGRAFICI	CODICE FISCALE	DIRITTI E ONERI REALI
1	COMUNE DI PRIVERNO		(7s) Uso proprietà `superficiaia PER IL DIRITTO DI PASCOLO
2	CONSORZIO PER L'AREA DI SVILUPPO INDUSTRIALE DEL LAZIO (LAZIO-ROMA)		(1) Proprietà`
DATI DERIVANTI DA			
	DECRETO (DISPOSIZIONI DELLE AUTORITA') del 16/11/1981 Voltura in atti del 30/07/1997 Repertorio n.: 10913 Rogante: PREFETTO DI LATINA Sede: LATINA Registrazione: UR Volume: 71/ME n: 770 del 21/12/1981 (n. 1068.13/1989)		

15. Immobili siti nel Comune di PONTINIA(Codice G865) - Catasto dei Terreni

N.	DATI IDENTIFICATIVI				DATI DI CLASSAMENTO				ALTRE INFORMAZIONI		
	Foglio	Particella	Sub	Porz	Qualità Classe	Superficie(m²) ha are ca	Deduz.	Reddito	Dati derivanti da	Dati ulteriori	
1	54	15		-	SEMINAT IVO	00 12		Euro 0,14	Euro 0,11	VARIAZIONE D'UFFICIO del 05/08/2019 protocollo n. L10060330 in atti dal 05/08/2019 BONIFICA SU FABBRICATI RURALI (n. 4248.1/2019)	Annotazione
2	54	70		-	SEMINAT IVO	22 70	<A2; C1	Euro 23,56	Euro 19,93	FRAZIONAMENTO in atti dal 26/02/1986 (n. 6578)	
3	55	151		-	SEMINAT IVO	01 40	<A2; C1	Euro 1,45	Euro 1,23	FRAZIONAMENTO in atti dal 25/02/1986 (n. 4583)	
4	55	152		-	SEMINAT IVO	02 00	<A1; C1	Euro 1,63	Euro 1,76	FRAZIONAMENTO in atti dal 25/02/1986 (n. 4583)	
5	55	153		-	SEMINAT IVO	03 25	<A2	Euro 3,86	Euro 2,85	FRAZIONAMENTO in atti dal 25/02/1986 (n. 4583)	

Visura per soggetto limitata ad un comune

Situazione degli atti informatizzati al 26/09/2019

Data: 26/09/2019 - Ora: 18.16.37

Visura n.: T297460 Pag: 13

Segue

6	55	154	-	SEM/NAT IVO	3	24	90	<A2; C1	Euro 25,85 L. 50,049	Euro 21,86 L. 42,330	25/02/1986 (n. 4583)	
7	55	155	-	SEM/NAT IVO	3	15	82	<A2; C1	Euro 16,42 L. 31,798	Euro 13,89 L. 26,894	25/02/1986 (n. 4583)	
8	55	157	-	SEM/NAT IVO	3	16	35	<A2; C1	Euro 16,97 L. 32,864	Euro 14,35 L. 27,795	25/02/1986 (n. 4583)	
9	55	159	-	SEM/NAT IVO	3	09	20	<A2; C1	Euro 9,55 L. 18,492	Euro 8,08 L. 15,640	25/02/1986 (n. 4583)	
10	55	161	-	SEM/NAT IVO	3	09	00	<A2; C1	Euro 9,34 L. 18,090	Euro 7,90 L. 15,300	25/02/1986 (n. 4583)	
11	55	163	-	SEM/NAT IVO	3	18	40	<A2; C1	Euro 19,10 L. 36,984	Euro 16,15 L. 31,280	25/02/1986 (n. 4583)	
12	55	165	-	SEM/NAT IVO	3	07	10	<A2; C1	Euro 7,37 L. 14,271	Euro 6,23 L. 12,070	DECRETO (DISPOSIZIONI DELLE AUTORITA') del 16/11/1981 in atti dal 16/06/1995 (n. 1068.1/1989)	
13	55	171	-	SEM/NAT IVO	3	08	95	<A2; C1	Euro 9,29 L. 17,990	Euro 7,86 L. 15,215	25/02/1986 (n. 4583)	
14	55	173	-	SEM/NAT IVO	3	31	50	<A2; C1	Euro 32,70 L. 63,315	Euro 27,66 L. 53,550	25/02/1986 (n. 4583)	
15	55	175	-	SEM/NAT IVO	3	23	00	<A2; C1	Euro 23,88 L. 46,230	Euro 20,19 L. 39,100	25/02/1986 (n. 4583)	
16	55	177	-	SEM/NAT IVO	3	15	15	<A2; C1	Euro 15,73 L. 30,452	Euro 13,30 L. 25,755	25/02/1986 (n. 4583)	
17	55	179	-	SEM/NAT IVO	3	04	27	<A2; C1	Euro 4,43 L. 8,583	Euro 3,75 L. 7,259	25/02/1986 (n. 4583)	
18	55	181	-	SEM/NAT IVO	3	04	41	<A2; C1	Euro 4,58 L. 8,864	Euro 3,87 L. 7,497	25/02/1986 (n. 4583)	
19	55	183	-	SEM/NAT IVO	3	03	85	<A2; C1	Euro 4,00 L. 7,739	Euro 3,38 L. 6,545	25/02/1986 (n. 4583)	
20	55	185	-	SEM/NAT IVO	3	07	18	<A2; C1	Euro 7,45 L. 14,432	Euro 6,30 L. 12,206	25/02/1986 (n. 4583)	
21	55	187	-	SEM/NAT IVO	3	10	00	<A2; C1	Euro 10,38 L. 20,100	Euro 8,78 L. 17,000	25/02/1986 (n. 4583)	
22	55	189	-	SEM/NAT IVO	3	07	55	<A2; C1	Euro 7,84 L. 15,176	Euro 6,63 L. 12,835	25/02/1986 (n. 4583)	
23	55	191	-	SEM/NAT IVO	3	02	35	<A2; C1	Euro 2,44 L. 4,724	Euro 2,06 L. 3,995	25/02/1986 (n. 4583)	

Visura per soggetto limitata ad un comune

Situazione degli atti informatizzati al 26/09/2019

24	55	193	-	SEMINAT IVO	3	10	60	<A2; C1	Euro 11,400 L. 21.306	Euro 9,31 L. 18.020	25/02/1986 (n. 4583)	RAZIONAMENTO in atti dal
25	55	194	-	SEMINAT IVO	3	07	95	<A2; C1	Euro 8,25 L. 15.980	Euro 6,98 L. 13.515	25/02/1986 (n. 4583)	RAZIONAMENTO in atti dal
26	55	195	-	SEMINAT IVO	3	03	75	<A2; C1	Euro 3,89 L. 7.538	Euro 3,29 L. 6.375	25/02/1986 (n. 4583)	RAZIONAMENTO in atti dal
27	55	196	-	SEMINAT IVO	3	01	07	<A2; C1	Euro 1,11 L. 2.151	Euro 0,94 L. 1.819	25/02/1986 (n. 4583)	RAZIONAMENTO in atti dal
28	55	197	-	SEMINAT IVO	3	01	95	<A2; C1	Euro 2,02 L. 3.920	Euro 1,71 L. 3.315	25/02/1986 (n. 4583)	RAZIONAMENTO in atti dal
29	55	201	-	SEMINAT IVO	3	22	35	<A2; C1	Euro 23,20 L. 44.924	Euro 19,62 L. 37.995	25/02/1986 (n. 4583)	RAZIONAMENTO in atti dal
30	55	203	-	SEMINAT IVO	3	16	27	<A2; C1	Euro 16,89 L. 32.703	Euro 14,28 L. 27.659	25/02/1986 (n. 4583)	RAZIONAMENTO in atti dal
31	55	204	-	SEMINAT IVO	3	14	20	<A2; C1	Euro 14,74 L. 28.542	Euro 12,47 L. 24.140	25/02/1986 (n. 4583)	RAZIONAMENTO in atti dal
32	55	205	-	SEMINAT IVO	3	00	69	<A2; C1	Euro 0,72 L. 1.387	Euro 0,61 L. 1.173	25/02/1986 (n. 4583)	RAZIONAMENTO in atti dal
33	55	287	-	SEMINAT IVO	3	97	10	<A2; C1	Euro 100,80 L. 195.171	Euro 85,25 L. 165.070	26/02/1986 (n. 6278)	RAZIONAMENTO in atti dal
34	55	289	-	FABB RURALE		03	45				26/02/1986 (n. 6278)	RAZIONAMENTO in atti dal
35	55	290	-	VIGNETO	1	27	25	<A2; C1	Euro 55,03 L. 106.548	Euro 25,33 L. 49.050	26/02/1986 (n. 6278)	RAZIONAMENTO in atti dal
36	55	292	-	VIGNETO	1	15	00	<A2; C1	Euro 30,29 L. 58.650	Euro 13,94 L. 27.000	26/02/1986 (n. 6278)	RAZIONAMENTO in atti dal
37	55	293	-	SEMINAT IVO	3	27	70	<A2; C1	Euro 28,75 L. 55.677	Euro 24,32 L. 47.090	26/02/1986 (n. 6278)	RAZIONAMENTO in atti dal
38	55	295	-	VIGNETO	1	05	00	<A2; C1	Euro 10,10 L. 19.550	Euro 4,65 L. 9.000	26/02/1986 (n. 6278)	RAZIONAMENTO in atti dal
39	55	296	-	SEMINAT IVO	3	00	40	<A2; C1	Euro 0,42 L. 804	Euro 0,35 L. 680	26/02/1986 (n. 6278)	RAZIONAMENTO in atti dal
40	80	156	-	SEMINAT IVO	3	30	50	<A2; C1	Euro 31,66 L. 61.305	Euro 26,78 L. 51.850	25/02/1986 (n. 4583)	RAZIONAMENTO in atti dal
41	80	159	-	SEMINAT IVO	3	55	80	<A2; C1	Euro 57,92 L. 112.158	Euro 48,99 L. 94.860	25/02/1986 (n. 4583)	RAZIONAMENTO in atti dal
42	80	160	-	SEMINAT IVO	3	07	05	<A2; C1	Euro 7,32 L. 14.171	Euro 6,19 L. 11.985	25/02/1986 (n. 4583)	RAZIONAMENTO in atti dal

Visura per soggetto

limitata ad un comune

Situazione degli atti informatizzati al 26/09/2019

Data: 26/09/2019 - Ora: 18.16.38

Visura n.: T297460 Pag: 15

Segue

Immobile 1 : Annotazione: di immobile: variazione del classamento a seguito di verifiche d'ufficio su fabbricati rurali

Totale: Superficie 05,9653 Redditi: Dominicale Euro 662,07 Agrario Euro 523,13

Intestazione degli immobili indicati al n. 15

N.	DATI ANAGRAFICI	CODICE FISCALE	DIRITTI E ONERI REALI
1	COMUNE DI PRIVERNO		(7s) Uso proprietaria` superficliaria PER IL DIRITTO DI PASCOLO
2	CONSORZIO PER L'AREA DI SVILUPPO INDUSTRIALE DEL LAZIO (LAZIO-ROMA)		(1) Proprietaria`
DATI DERIVANTI DA DECRETO (DISPOSIZIONI DELLE AUTORITA') del 16/11/1981 Voltura in atti dal 07/08/1997 Repertorio n.: 10913 Rogante: PREFETTO DI LATINA Sede: LATINA Registrazione: UR Volume: 71/ME n: 770 del 21/12/1981 (n. 1068.15/1989)			

16. Immobili siti nel Comune di PONTINIA(Codice G865) - Catasto dei Terreni

N.	DATI IDENTIFICATIVI			DATI DI CLASSAMENTO				ALTRE INFORMAZIONI				
	Foglio	Particella	Sub	Porz	Qualità Classe	Superficie(m²)	Deduz.	Reddito	Dati derivanti da	Dati ulteriori		
1	54	166		-	AREA URBANA	18 83	ha are ca		Dominicale	Agrario	VARIAZIONE D'UFFICIO del 05/08/2019 protocollo n. LT0060333 in atti dal 05/08/2019 BONIFICA SU FABBRICATI RURALI (n. 4251.1/2019)	Annotazione

Immobile 1 : Annotazione: di immobile: variazione del classamento a seguito di verifiche d'ufficio su fabbricati rurali



Direzione Provinciale di Latina
Ufficio Provinciale - Territorio
Servizi Catastali

Data: 26/09/2019 - Ora: 18.16.38
Visura n.: T297460 Pag: 16

Fine

Visura per soggetto limitata ad un comune Situazione degli atti informatizzati al 26/09/2019

Intestazione degli immobili indicati al n. 16

N.	DATI ANAGRAFICI	CODICE FISCALE	DIRITTI ONERI REALI
1	COMUNE DI PRIVERNO		(7s) Uso proprietaria` superficaria PER IL DIRITTO DI PASCOLO
2	CONSORZIO PER L`AREA DI SVILUPPO INDUSTRIALE DEL LAZIO (LAZIO-ROMA)		(1) Proprieta`
DATI DERIVANTI DA del 21/08/2001 protocollo n. 175299 Frazionamento in atti dal 21/08/2001 (n. 3844.1/2001)			

17. Immobili siti nel Comune di PONTINIA(Codice G865) - Catasto dei Terreni

N.	DATI IDENTIFICATIVI			DATI DI CLASSAMENTO				ALTRE INFORMAZIONI						
	Foglio	Particella	Sub	Porz	Qualità Classe	Superficie(m²)	Deduz.	Reddito	Dati derivanti da	Dati ulteriori				
1	54	168		-	VIGNETO	3	ha are ca	15	14	<A2; C1	Dominicale Euro 14,15 L. 27,403	Agrario Euro 10,95 L. 21,196	Tabella di variazione del 21/08/2001 protocollo n. 175299 in atti dal 21/08/2001 (n. 3844.1/2001)	Annotazione

Immobile 1: Annotazione: atto di aggiornamento non conforme all'art.1, comma 8, del decreto ministeriale n.7011/1994

Intestazione degli immobili indicati al n. 17

N.	DATI ANAGRAFICI				CODICE FISCALE	DIRITTI ONERI REALI
	COMUNE DI PRIVERNO					
1	COMUNE DI PRIVERNO					(7s) Uso proprietaria` superficaria PER IL DIRITTO DI PASCOLO
2	CONSORZIO PER L`AREA DI SVILUPPO INDUSTRIALE DEL LAZIO (LAZIO-ROMA)					(1) Proprieta`
DATI DERIVANTI DA del 21/08/2001 protocollo n. 175299 Frazionamento in atti dal 21/08/2001 (n. 3844.1/2001)						

Totale Generale: Superficie 23.0184 Redditi: Dominicale Euro 2.754,43 Agrario Euro 1.860,12

Unità immobiliari n. 94 Tributi erariali: Euro 9,00

Visura telematica

Visura per soggetto

limitata ad un comune

Situazione degli atti informatizzati al 26/09/2019

Data: 26/09/2019 - Ora: 18.06.52

Segue

Visura n.: T293582 Pag: 1

Dati della richiesta	Denominazione: CONSORZIO PER L'AREA DI SVILUPPO INDUSTRIALE DEL LAZIO /ROMA-LATINA/ Terreni e Fabbricati siti nel comune di PONTINIA (Codice: G865) Provincia di LATINA
Soggetto individuato	CONSORZIO PER L'AREA DI SVILUPPO INDUSTRIALE DEL LAZIO /ROMA-LATINA/ C.F.:

1. Immobili siti nel Comune di PONTINIA(Codice G865) - Catasto dei Terreni

N.	DATI IDENTIFICATIVI			DATI DI CLASSAMENTO				ALTRE INFORMAZIONI		
	Foglio	Particella	Sub	Porz	Qualita Classe	Superficie(m ²) ha are ca	Deduz.	Reddito	Dati derivanti da	Dati ulteriori
1	54	138		-	SEMINAT IVO	29 32	<A2; C1	Euro 30,44 L. 58,933	Agrario Euro 25,74 L. 49,844	FRAZIONAMENTO del 16/01/1995 in atti dal 16/01/1995 (n. 18.1/1995)
2	54	139		-	SEMINAT IVO	18 08	<A2; C1	Euro 18,77 L. 36,341	Agrario Euro 15,87 L. 30,736	FRAZIONAMENTO del 16/01/1995 in atti dal 16/01/1995 (n. 18.1/1995)

Totale: Superficie 47,40 Redditi: Dominicale Euro 49,21 Agrario Euro 41,61

Intestazione degli immobili indicati al n. 1

N.	DATI ANAGRAFICI	CODICE FISCALE	DIRITTI ONERI REALI
1	CONSORZIO PER L'AREA DI SVILUPPO INDUSTRIALE DEL LAZIO /ROMA-LATINA/		(1) Proprietà per 1000/1000

Visura per soggetto

limitata ad un comune

Situazione degli atti informatizzati al 26/09/2019

Data: 26/09/2019 - Ora: 18.06.53

Visura n.: T293582 Pag: 2

Segue

2. Immobili siti nel Comune di PONTINIA(Codice G865) - Catasto dei Terreni

N.	DATI IDENTIFICATIVI			DATI DI CLASSAMENTO				ALTRE INFORMAZIONI			
	Foglio	Particella	Sub	Porz	Qualità Classe	Superficie(m²)	Deduz.	Reddito	Dati derivanti da	Dati ulteriori	
1	96	489		-	SEMINAT IVO	00	<A2; C1	Dominicale Euro 1,01 L. 1.958	Agrario Euro 0,70 L. 1.350	FRAZIONAMENTO del 26/05/1997 in atti dal 28/06/1997 (n. 1913.13/1997)	
2	96	491		-	SEMINAT IVO	02	<A2; C1	Euro 2,83 L. 5.481	Euro 1,95 L. 3.780	FRAZIONAMENTO del 26/05/1997 in atti dal 28/06/1997 (n. 1913.13/1997)	

Totale: Superficie 02,85 Redditi: Dominicale Euro 3,84 Agrario Euro 2,65

Intestazione degli immobili indicati al n. 2

N.	DATI ANAGRAFICI	CODICE FISCALE	DIRITTI ONERI REALI
1	CONSORZIO PER L'AREA DI SVILUPPO INDUSTRIALE DEL LAZIO /ROMA-LATINA/		(1) Proprietà per 1000/1000

3. Immobili siti nel Comune di PONTINIA(Codice G865) - Catasto dei Terreni

N.	DATI IDENTIFICATIVI			DATI DI CLASSAMENTO				ALTRE INFORMAZIONI			
	Foglio	Particella	Sub	Porz	Qualità Classe	Superficie(m²)	Deduz.	Reddito	Dati derivanti da	Dati ulteriori	
1	96	493		-	SEMINAT IVO	01	<A2; C1	Dominicale Euro 2,05 L. 3.967	Agrario Euro 1,41 L. 2.736	FRAZIONAMENTO del 26/05/1997 in atti dal 28/06/1997 (n. 1913.14/1997)	
2	96	495		-	SEMINAT IVO	03	<A2; C1	Euro 5,15 L. 9.970	Euro 3,55 L. 6.876	FRAZIONAMENTO del 26/05/1997 in atti dal 28/06/1997 (n. 1913.14/1997)	

Visura per soggetto

limitata ad un comune

Situazione degli atti informatizzati al 26/09/2019

Data: 26/09/2019 - Ora: 18.06.53

Segue

Visura n.: T293582 Pag: 3

Totale: Superficie 05.34 Redditi: Dominicale Euro 7,20 Agrario Euro 4,96

Intestazione degli immobili indicati al n. 3

N.	DATI ANAGRAFICI				DATI DI CLASSAMENTO		REDDITO		DIRITTI ONERI REALI	
1	CONSORZIO PER L'AREA DI SVILUPPO INDUSTRIALE DEL LAZIO /ROMA-LATINA/				ha are ca		Dedicato		(1) Proprietà per 1000/1000	

4. Immobili siti nel Comune di PONTINIA(Codice G865) - Catasto dei Terreni

N.	DATI IDENTIFICATIVI			DATI DI CLASSAMENTO		REDDITO		DIRITTI ONERI REALI		
Foglio	Particella	Sub	Porz	Qualità Classe	Superficie(m²)	Deduz.	Dedicato	Agrario	Dati derivanti da	Dati ulteriori
1	96	497	-	SEMINAT IVO	02	16	<A2; C1	Euro 2,91 L. 5,638	Euro 2,01 L. 3,888	FRAZIONAMENTO del 26/05/1997 in atti dal 28/06/1997 (n. 1913.15/1997)
2	96	499	-	SEMINAT IVO	02	02	<A2; C1	Euro 2,72 L. 5,272	Euro 1,88 L. 3,636	FRAZIONAMENTO del 26/05/1997 in atti dal 28/06/1997 (n. 1913.15/1997)

Totale: Superficie 04.18 Redditi: Dominicale Euro 5,63 Agrario Euro 3,89

Intestazione degli immobili indicati al n. 4

N.	DATI ANAGRAFICI		CODICE FISCALE		DIRITTI ONERI REALI	
1	CONSORZIO PER L'AREA DI SVILUPPO INDUSTRIALE DEL LAZIO /ROMA-LATINA/				(1) Proprietà per 1000/1000	



Direzione Provinciale di Latina
Ufficio Provinciale - Territorio
Servizi Catastali

Visura per soggetto

limitata ad un comune

Situazione degli atti informatizzati al 26/09/2019

Data: 26/09/2019 - Ora: 18.06.53

Visura n.: T293582 Pag: 4

Segue

5. Immobili siti nel Comune di PONTINIA(Codice G865) - Catasto dei Terreni

N.	DATI IDENTIFICATIVI	DATI DI CLASSAMENTO				ALTRE INFORMAZIONI								
		Foglio	Particella	Sub	Porz	Qualità Classe	Superficie(m²)	Deduz.	Reddito	Dati derivanti da	Dati ulteriori			
1	96	501			-	SEMINAT IVO	2	01	38	<A2; C1	Dominicale Euro 1,86 L. 3.602	Agrario Euro 1,28 L. 2.484	FRAZIONAMENTO del 26/05/1997 in atti dal 28/06/1997 (n. 1913.16/1997)	
2	96	503			-	SEMINAT IVO	2	00	24	<A2; C1	Euro 0,32 L. 626	Euro 0,22 L. 432	FRAZIONAMENTO del 26/05/1997 in atti dal 28/06/1997 (n. 1913.16/1997)	

Totale: Superficie 01,62 Redditi: Dominicale Euro 2,18 Agrario Euro 1,50

Intestazione degli immobili indicati al n. 5

N.	DATI ANAGRAFICI	CODICE FISCALE	DIRITTI ONERI REALI
1	CONSORZIO PER L'AREA DI SVILUPPO INDUSTRIALE DEL LAZIO /ROMA-LATINA/		(1) Proprietà per 1000/1000

6. Immobili siti nel Comune di PONTINIA(Codice G865) - Catasto dei Terreni

N.	DATI IDENTIFICATIVI	DATI DI CLASSAMENTO				ALTRE INFORMAZIONI								
		Foglio	Particella	Sub	Porz	Qualità Classe	Superficie(m²)	Deduz.	Reddito	Dati derivanti da	Dati ulteriori			
1	96	505			-	SEMINAT IVO	2	01	00	<A2; C1	Dominicale Euro 1,35 L. 2.610	Agrario Euro 0,93 L. 1.800	FRAZIONAMENTO del 26/05/1997 in atti dal 28/06/1997 (n. 1913.17/1997)	



Direzione Provinciale di Latina
Ufficio Provinciale - Territorio
Servizi Catastali

Visura per soggetto

limitata ad un comune

Situazione degli atti informatizzati al 26/09/2019

Data: 26/09/2019 - Ora: 18.06.53

Visura n.: T293582 Pag: 5

Segue

Intestazione degli immobili indicati al n. 6

N.	DATI ANAGRAFICI				CODICE FISCALE	DIRITTE ONERI REALI
	Foglio	Particella	Sub	Porz		
1	CONSORZIO PER L'AREA DI SVILUPPO INDUSTRIALE DEL LAZIO /ROMA-LATINA/					(1) Proprietà per 1000/1000

7. Immobili siti nel Comune di PONTINIA(Codice G865) - Catasto dei Terreni

N.	DATI IDENTIFICATIVI				DATI DI CLASSAMENTO				ALTRE INFORMAZIONI			
	Foglio	Particella	Sub	Porz	Qualità Classe	Superficie(m ²)	Deduz.	Reddito	Reddito	Dati derivanti da	Dati ulteriori	
1	80	344		-	SEMINAT IVO	17	55	<A2; C1	Dominicale Euro 18,22 L. 35.276	Agrario Euro 15,41 L. 29.835	FRAZIONAMENTO del 25/06/1997 in atti dal 27/06/1997 (n. 1914.2/1997)	

Intestazione degli immobili indicati al n. 7

N.	DATI ANAGRAFICI				CODICE FISCALE	DIRITTE ONERI REALI
	Foglio	Particella	Sub	Porz		
1	CONSORZIO PER L'AREA DI SVILUPPO INDUSTRIALE DEL LAZIO /ROMA-LATINA/					(1) Proprietà per 1000/1000

8. Immobili siti nel Comune di PONTINIA(Codice G865) - Catasto dei Terreni

N.	DATI IDENTIFICATIVI				DATI DI CLASSAMENTO				ALTRE INFORMAZIONI			
	Foglio	Particella	Sub	Porz	Qualità Classe	Superficie(m ²)	Deduz.	Reddito	Reddito	Dati derivanti da	Dati ulteriori	
1	80	346		-	SEMINAT IVO	26	70	<A2; C1	Dominicale Euro 27,72 L. 53.667	Agrario Euro 23,44 L. 45.390	FRAZIONAMENTO del 25/06/1997 in atti dal 27/06/1997 (n. 1914.3/1997)	

Visura per soggetto

limitata ad un comune

Situazione degli atti informatizzati al 26/09/2019

Data: 26/09/2019 - Ora: 18.06.53

Visura n.: T293582 Pag: 6

Segue

Intestazione degli immobili indicati al n. 8

N.	DATI ANAGRAFICI			CODICE FISCALE	DIRITTI ONERI REALI
	Foglio	Particella	Sub		
1	CONSORZIO PER L'AREA DI SVILUPPO INDUSTRIALE DEL LAZIO /ROMA-LATINA/				(1) Proprietà per 1000/1000

9. Immobili siti nel Comune di PONTINIA(Codice G865) - Catasto dei Terreni

N.	DATI IDENTIFICATIVI			DATI DI CLASSAMENTO			ALTRE INFORMAZIONI			
	Foglio	Particella	Sub	Porz	Qualità Classe	Superficie(m ²) ha are ca	Deduz.	Reddito	Dati derivanti da	Dati ulteriori
1	55	393		-	SEMINAT IVO	01 65	<A2; C1	Euro 1,71 L. 3.317	Euro 1,45 L. 2.805	FRAZIONAMENTO del 25/06/1997 in atti dal 28/06/1997 (n. 1915.1/1997)
2	55	394		-	SEMINAT IVO	89 95	<A2; C1	Euro 93,38 L. 180.800	Euro 78,97 L. 152.915	FRAZIONAMENTO del 25/06/1997 in atti dal 28/06/1997 (n. 1915.1/1997)

Totale: Superficie 91,60 Redditi: Dominicale Euro 95,09 Agrario Euro 80,42

Intestazione degli immobili indicati al n. 9

N.	DATI ANAGRAFICI			CODICE FISCALE	DIRITTI ONERI REALI
	Foglio	Particella	Sub		
1	CONSORZIO PER L'AREA DI SVILUPPO INDUSTRIALE DEL LAZIO /ROMA-LATINA/				(1) Proprietà per 1000/1000

10. Immobili siti nel Comune di PONTINIA(Codice G865) - Catasto dei Terreni

N.	DATI IDENTIFICATIVI			DATI DI CLASSAMENTO			ALTRE INFORMAZIONI			
	Foglio	Particella	Sub	Porz	Qualità Classe	Superficie(m ²) ha are ca	Deduz.	Reddito	Dati derivanti da	Dati ulteriori
1	55	395		-	SEMINAT IVO	03 37	<A2; C1	Euro 3,50 L. 6.774	Euro 2,96 L. 5.729	FRAZIONAMENTO del 25/06/1997 in atti dal 28/06/1997 (n. 1915.2/1997)
2	55	396		-	SEMINAT IVO	00 20	<A2; C1	Euro 0,21 L. 402	Euro 0,18 L. 340	FRAZIONAMENTO del 25/06/1997 in atti dal 28/06/1997 (n. 1915.2/1997)

Visura per soggetto

limitata ad un comune

Situazione degli atti informatizzati al 26/09/2019

Data: 26/09/2019 - Ora: 18.06.53

Segue

Visura n.: T293582 Pag: 7

3	55	397	-	SEMINAT IVO	3	32	73	<A2; C1	Euro 33,98 L. 65.787	Euro 28,74 L. 55.641	FRAZIONAMENTO del 25/06/1997 in atti dal 28/06/1997 (n. 1915.2/1997)	
---	----	-----	---	----------------	---	----	----	---------	-------------------------	-------------------------	--	--

Totale: Superficie 36,30 Redditi: Dominicale Euro 37,69 Agrario Euro 31,88

Intestazione degli immobili indicati al n. 10

N.	DATI ANAGRAFICI										CODICE FISCALE		DIRITTI ONERI REALI	
1	CONSORZIO PER L'AREA DI SVILUPPO INDUSTRIALE DEL LAZIO /ROMA-LATINA/												(1) Proprieta` per 1000/1000	

II. Immobili siti nel Comune di PONTINIA(Codice G865) - Catasto dei Terreni

N.	DATI IDENTIFICATIVI				DATI DI CLASSAMENTO				ALTRE INFORMAZIONI				
	Foglio	Particella	Sub	Porz	Qualità Classe	Superficie(m²)	ha are ca	Deduz.	Reddito	Dati derivanti da	Dati ulteriori		
1	55	399		-	SEMINAT IVO	3	34	77	<A2; C1	Dominicale Euro 36,09 L. 69.888	Agrario Euro 30,53 L. 59.109	FRAZIONAMENTO del 25/06/1997 in atti dal 28/06/1997 (n. 1915.3/1997)	Riserve

Immobile 1: Riserve: 1 Atti passaggi intermedi non esistenti

Intestazione degli immobili indicati al n. 11

N.	DATI ANAGRAFICI		CODICE FISCALE		DIRITTI ONERI REALI	
1	CONSORZIO PER L'AREA DI SVILUPPO INDUSTRIALE DEL LAZIO /ROMA-LATINA/				(1) Proprieta` per 1000/1000	

Visura per soggetto

limitata ad un comune

Situazione degli atti informatizzati al 26/09/2019

Data: 26/09/2019 - Ora: 18.06.53

Visura n.: T293582 Pag: 8

Segue

12. Immobili siti nel Comune di PONTINIA(Codice G865) - Catasto dei Terreni

N.	DATI IDENTIFICATIVI			DATI DI CLASSAMENTO				ALTRE INFORMAZIONI			
	Foglio	Particella	Sub	Porz	Qualità Classe	Superficie(m²)	Deduz.	Reddito	Dati derivanti da	Dati ulteriori	
1	55	401		-	SEMINAT IVO	21 71	<A2; C1	Dominicale Euro 22,54 L. 43.637	Agrario Euro 19,06 L. 36.907	FRAZIONAMENTO del 25/06/1997 in atti dal 28/06/1997 (n. 1915.4/1997)	Riserve

Immobile 1: Riserve:

1 Atti passaggi intermedi non esistenti

Intestazione degli immobili indicati al n. 12

N.	DATI ANAGRAFICI	CODICE FISCALE	DIRITTE ONERI REALI
1	CONSORZIO PER L'AREA DI SVILUPPO INDUSTRIALE DEL LAZIO /ROMA-LATINA/		(1) Proprietà per 1000/1000

13. Immobili siti nel Comune di PONTINIA(Codice G865) - Catasto dei Terreni

N.	DATI IDENTIFICATIVI			DATI DI CLASSAMENTO				ALTRE INFORMAZIONI		
	Foglio	Particella	Sub	Porz	Qualità Classe	Superficie(m²)	Deduz.	Reddito	Dati derivanti da	Dati ulteriori
1	55	403		-	SEMINAT IVO	06 32	<A2; C1	Dominicale Euro 6,56 L. 12.703	Agrario Euro 5,55 L. 10.744	FRAZIONAMENTO del 25/06/1997 in atti dal 28/06/1997 (n. 1915.5/1997)

Visura per soggetto

limitata ad un comune

Situazione degli atti informatizzati al 26/09/2019

Data: 26/09/2019 - Ora: 18.06.53

Visura n.: T293582 Pag: 9

Segue

Intestazione degli immobili indicati al n. 13

N.	DATI ANAGRAFICI				CODICE FISCALE	DIRITTE ONERI REALI
	Foglio	Particella	Sub	Porz		
1	CONSORZIO PER L'AREA DI SVILUPPO INDUSTRIALE DEL LAZIO /ROMA-LATINA/					(1) Proprietà per 1000/1000

14. Immobili siti nel Comune di PONTINIA(Codice G865) - Catasto dei Terreni

N.	DATI IDENTIFICATIVI				DATI DI CLASSAMENTO				ALTRE INFORMAZIONI		
	Foglio	Particella	Sub	Porz	Qualità Classe	Superficie(m ²)	Deduz.	Reddito	Dati derivanti da	Dati ulteriori	
1	55	405		-	SEMINAT IVO	12	51	<A2; C1	Euro 12,99 L. 25.145	Euro 10,98 L. 21.267	FRAZIONAMENTO del 25/06/1997 in atti dal 28/06/1997 (n. 1915.6/1997)

Intestazione degli immobili indicati al n. 14

N.	DATI ANAGRAFICI				CODICE FISCALE	DIRITTE ONERI REALI
	Foglio	Particella	Sub	Porz		
1	CONSORZIO PER L'AREA DI SVILUPPO INDUSTRIALE DEL LAZIO /ROMA-LATINA/					(1) Proprietà per 1000/1000

15. Immobili siti nel Comune di PONTINIA(Codice G865) - Catasto dei Terreni

N.	DATI IDENTIFICATIVI				DATI DI CLASSAMENTO				ALTRE INFORMAZIONI		
	Foglio	Particella	Sub	Porz	Qualità Classe	Superficie(m ²)	Deduz.	Reddito	Dati derivanti da	Dati ulteriori	
1	55	409		-	SEMINAT IVO	09	21	<A2; C1	Euro 9,56 L. 18.512	Euro 8,09 L. 15.657	FRAZIONAMENTO del 25/06/1997 in atti dal 28/06/1997 (n. 1915.7/1997)



Direzione Provinciale di Latina
Ufficio Provinciale - Territorio
Servizi Catastali

Visura per soggetto

limitata ad un comune

Situazione degli atti informatizzati al 26/09/2019

Data: 26/09/2019 - Ora: 18.06.53

Visura n.: T293582 Pag: 10

Segue

Intestazione degli immobili indicati al n. 15

N.	DATI ANAGRAFICI			CODICE FISCALE	DIRITTE ONERI REALI
	DATI DI CLASSAMENTO				
1	CONSORZIO PER L'AREA DI SVILUPPO INDUSTRIALE DEL LAZIO /ROMA-LATINA/			(1) Proprietà per 1000/1000	

16. Immobili siti nel Comune di PONTINIA(Codice G865) - Catasto dei Terreni

N.	DATI IDENTIFICATIVI			DATI DI CLASSAMENTO			ALTRE INFORMAZIONI				
	Foglio	Particella	Sub	Porz	Qualità Classe	Superficie(m ²)	Decluz.	Reddito	Dati derivanti da	Dati ulteriori	
1	55	411		-	SEMINAT IVO	13	<A2; C1	Dominicale Euro 14,13 L. 27.356	Agrario Euro 11,95 L. 23.137	FRAZIONAMENTO del 25/06/1997 in atti dal 28/06/1997 (n. 1915.8/1997)	

Intestazione degli immobili indicati al n. 16

N.	DATI ANAGRAFICI			CODICE FISCALE	DIRITTE ONERI REALI
	DATI DI CLASSAMENTO				
1	CONSORZIO PER L'AREA DI SVILUPPO INDUSTRIALE DEL LAZIO /ROMA-LATINA/			(1) Proprietà per 1000/1000	

17. Immobili siti nel Comune di PONTINIA(Codice G865) - Catasto dei Terreni

N.	DATI IDENTIFICATIVI			DATI DI CLASSAMENTO			ALTRE INFORMAZIONI				
	Foglio	Particella	Sub	Porz	Qualità Classe	Superficie(m ²)	Decluz.	Reddito	Dati derivanti da	Dati ulteriori	
1	55	407		-	SEMINAT IVO	36	<A2; C1	Dominicale Euro 38,00 L. 73.586	Agrario Euro 32,14 L. 62.237	FRAZIONAMENTO del 25/06/1997 in atti dal 28/06/1997 (n. 1918.1/1997)	Riserve

Immobile 1: Riserve:

1 Atti passaggi intermedi non esistenti

Visura per soggetto

limitata ad un comune

Situazione degli atti informatizzati al 26/09/2019

Intestazione degli immobili indicati al n. 17

N.	DATI ANAGRAFICI	CODICE FISCALE	DIRITTI ONERI REALI
1	CONSORZIO PER L'AREA DI SVILUPPO INDUSTRIALE DEL LAZIO /ROMA-LATINA/		(1) Proprietà per 1000/1000

18. Immobili siti nel Comune di PONTINIA(Codice G865) - Catasto dei Terreni

N.	DATI IDENTIFICATIVI			DATI DI CLASSAMENTO			ALTRE INFORMAZIONI				
	Foglio	Particella	Sub	Porz	Qualità Classe	Superficie(m²)	Deduz.	Dati derivanti da	Dati ulteriori		
1	54	136		-	SEMIN IRRIG	3	<A2; A6; C1	Dominicale Euro 2,48 L. 4.802	Agrario Euro 1,77 L. 3.430	FRAZIONAMENTO del 03/09/1994 in atti dal 03/09/1994 (n. 2184.1/1994)	Annotazione

Immobile 1: Annotazione: sr

Intestazione degli immobili indicati al n. 18

N.	DATI ANAGRAFICI	CODICE FISCALE	DIRITTI ONERI REALI
1	CONSORZIO PER L'AREA DI SVILUPPO INDUSTRIALE DEL LAZIO /ROMA-LATINA/		(1) Proprietà per 1000/1000

Visura per soggetto

limitata ad un comune

Situazione degli atti informatizzati al 26/09/2019

Data: 26/09/2019 - Ora: 18.06.54

Visura n.: T293582 Pag: 12

Segue

19. Immobili siti nel Comune di PONTINIA(Codice G865) - Catasto dei Terreni

N.	DATI IDENTIFICATIVI			DATI DI CLASSAMENTO				ALTRE INFORMAZIONI			
	Foglio	Particella	Sub	Porz	Qualità Classe	Superficie(m²)	Deduz.	Reddito	Dati derivanti da	Dati ulteriori	
1	54	158		-	SEMIN IRRIG	24	<A2; A6; C1	Dominicale Euro 24,89 L. 48,196	Agrario Euro 17,78 L. 34,426	FRAZIONAMENTO del 15/12/1998 in atti dal 14/01/1999 (n. 4068.5/1998)	
2	54	159		-	SEMIN IRRIG	94	<A2; A6; C1	Euro 95,36 L. 184,652	Euro 68,12 L. 131,894	FRAZIONAMENTO del 15/12/1998 in atti dal 14/01/1999 (n. 4068.5/1998)	
3	54	161		-	SEMIN IRRIG	09	<A2; A6; C1	Euro 9,89 L. 19,149	Euro 7,06 L. 13,678	FRAZIONAMENTO del 15/12/1998 in atti dal 14/01/1999 (n. 4068.5/1998)	

Totale: Superficie 01.28.57 Redditi: Dominicale Euro 130,14 Agrario Euro 92,96

Intestazione degli immobili indicati al n. 19

N.	DATI ANAGRAFICI	CODICE FISCALE	DIRITTI ONERI REALI
1	CONSORZIO PER L'AREA DI SVILUPPO INDUSTRIALE DEL LAZIO /ROMA-LATINA/		(1) Proprietà per 1000/1000

20. Immobili siti nel Comune di PONTINIA(Codice G865) - Catasto dei Terreni

N.	DATI IDENTIFICATIVI			DATI DI CLASSAMENTO				ALTRE INFORMAZIONI			
	Foglio	Particella	Sub	Porz	Qualità Classe	Superficie(m²)	Deduz.	Reddito	Dati derivanti da	Dati ulteriori	
1	55	112		-	SEMINAT IVO	03	<A2; C1	Dominicale Euro 3,43 L. 6,633	Agrario Euro 2,90 L. 5,610	DECRETO (DISPOSIZIONI DELLE AUTORITA') del 16/11/1981 in atti dal 27/02/1997 (n. 1068.7/1989)	Riserve
2	55	123		-	SEMINAT IVO	67	<A2; C1	Euro 69,55 L. 134,670	Euro 58,82 L. 113,900	Impianto meccanografico del 01/07/1975	



Direzione Provinciale di Latina
Ufficio Provinciale - Territorio
Servizi Catastali

Visura per soggetto

limitata ad un comune

Situazione degli atti informatizzati al 26/09/2019

Data: 26/09/2019 - Ora: 18.06.54

Fine

Visura n.: T293582 Pag: 14

Intestazione degli immobili indicati al n. 21

N.	DATI ANAGRAFICI	CODICE FISCALE	DIRTTIE ONERI REALI
1	CONSORZIO PER L'AREA DI SVILUPPO INDUSTRIALE DEL LAZIO /ROMA-LATINA/ DATI DERIVANTI DA		(1) Proprietà per 1000/1000

del 21/08/2001 protocollo n. 175299 Frazionamento in atti dal 21/08/2001 (n. 3844.1/2001)

Totale Generale: Superficie 08.44,68 Redditi: Dominicale Euro 883,36 Agrario Euro 700,89

Unità immobiliari n. 35 Tributi erariali: Euro 3,60

Visura telematica

Visura per soggetto

limitata ad un comune

Situazione degli atti informatizzati al 26/09/2019

Data: 26/09/2019 - Ora: 18.04.52

Segue

Visura n.: T292692 Pag: 1

Dati della richiesta	Denominazione: CONSORZIO PER L'AREA DI SVILUPPO INDUSTRIALE DEL LAZIO	
Soggetto individuato	Terreni e Fabbricati siti nel comune di PONTINIA (Codice: G865) Provincia di LATINA CONSORZIO PER L'AREA DI SVILUPPO INDUSTRIALE DEL LAZIO C.F.:	

1. Immobili siti nel Comune di PONTINIA(Codice G865) - Catasto dei Terreni

N.	DATI IDENTIFICATIVI			DATI DI CLASSAMENTO				ALTRE INFORMAZIONI			
	Foglio	Particella	Sub	Porz	Qualita Classe	Superficie(m ²) ha are ca	Deduz.	Reddito	Dati derivanti da	Dati ulteriori	
1	96	511		-	SEMINAT IVO	01 29	<A2; C1	Dominicale Euro 1,74 L. 3.367	Agrario Euro 1,20 L. 2.322	FRAZIONAMENTO del 26/05/1997 in atti dal 28/06/1997 (n. 1913.19/1997)	

Intestazione degli immobili indicati al n. 1

N.	DATI ANAGRAFICI		CODICE FISCALE	DIRITTE ONERI REALI
	CONSORZIO PER L'AREA DI SVILUPPO INDUSTRIALE DEL LAZIO			
1				(1) Proprietà per 1000/1000

Visura per soggetto

limitata ad un comune

Situazione degli atti informatizzati al 26/09/2019

Data: 26/09/2019 - Ora: 18.04.52

Visura n.: T292692 Pag: 2

Segue

2. Immobili siti nel Comune di PONTINIA(Codice G865) - Catasto dei Terreni

N.	DATI IDENTIFICATIVI			DATI DI CLASSAMENTO				ALTRE INFORMAZIONI			
	Foglio	Particella	Sub	Porz	Qualità Classe	Superficie(m²)	Deduz.	Reddito	Dati derivanti da	Dati ulteriori	
1	80	349		-	SEMINATIVO	24 31	<A2; C1	Dominicale Euro 25,24 L. 48,863	Agrario Euro 21,34 L. 41,327	FRAZIONAMENTO del 25/06/1997 in atti dal 27/06/1997 (n. 1914.A/1997)	

Intestazione degli immobili indicati al n. 2

N.	DATI ANAGRAFICI	CODICE FISCALE	DIRITTE ONERI REALI
1	CONSORZIO PER L'AREA DI SVILUPPO INDUSTRIALE DEL LAZIO		(1) Proprietà per 1000/1000

3. Immobili siti nel Comune di PONTINIA(Codice G865) - Catasto dei Terreni

N.	DATI IDENTIFICATIVI			DATI DI CLASSAMENTO				ALTRE INFORMAZIONI			
	Foglio	Particella	Sub	Porz	Qualità Classe	Superficie(m²)	Deduz.	Reddito	Dati derivanti da	Dati ulteriori	
1	80	352		-	SEMINATIVO	10 44	<A2; C1	Dominicale Euro 10,84 L. 20,984	Agrario Euro 9,17 L. 17,748	FRAZIONAMENTO del 25/06/1997 in atti dal 27/06/1997 (n. 1914.S/1997)	

Visura per soggetto

limitata ad un comune

Situazione degli atti informatizzati al 26/09/2019

Data: 26/09/2019 - Ora: 18.04.52

Visura n.: T292692 Pag: 3

Segue

Intestazione degli immobili indicati al n. 3

N.	DATI ANAGRAFICI				CODICE FISCALE	DIRITTE ONERI REALI
	DATI DI CLASSAMENTO					
1	CONSORZIO PER L'AREA DI SVILUPPO INDUSTRIALE DEL LAZIO				(1) Proprietà per 1000/1000	

4. Immobili siti nel Comune di PONTINIA(Codice G865) - Catasto dei Terreni

N.	DATI IDENTIFICATIVI			DATI DI CLASSAMENTO				ALTRE INFORMAZIONI				
	Foglio	Particella	Sub	Porz	Qualità Classe	Superficie(m ²)	Deduz.	Reddito	Dati derivanti da	Dati ulteriori		
1	80	354		-	SEMINAT IVO	3	ha are ca 56 26	<A2; C1	Dominicale Euro 58,40 L. 113.083	Agrario Euro 49,39 L. 95.642	FRAZIONAMENTO del 25/06/1997 in atti dal 27/06/1997 (n. 1914.6/1997)	

Intestazione degli immobili indicati al n. 4

N.	DATI ANAGRAFICI				CODICE FISCALE	DIRITTE ONERI REALI
	DATI DI CLASSAMENTO					
1	CONSORZIO PER L'AREA DI SVILUPPO INDUSTRIALE DEL LAZIO				(1) Proprietà per 1000/1000	

5. Immobili siti nel Comune di PONTINIA(Codice G865) - Catasto dei Terreni

N.	DATI IDENTIFICATIVI			DATI DI CLASSAMENTO				ALTRE INFORMAZIONI				
	Foglio	Particella	Sub	Porz	Qualità Classe	Superficie(m ²)	Deduz.	Reddito	Dati derivanti da	Dati ulteriori		
1	80	356		-	SEMINAT IVO	3	ha are ca 23 51	<A2; C1	Dominicale Euro 128,21 L. 248.255	Agrario Euro 108,44 L. 209.967	FRAZIONAMENTO del 25/06/1997 in atti dal 27/06/1997 (n. 1914.7/1997)	



Direzione Provinciale di Latina
Ufficio Provinciale - Territorio
Servizi Catastali

Visura per soggetto

limitata ad un comune

Situazione degli atti informatizzati al 26/09/2019

Data: 26/09/2019 - Ora: 18.04.52

Visura n.: T292692 Pag: 4

Segue

Intestazione degli immobili indicati al n. 5

N.	DATI ANAGRAFICI			CODICE FISCALE	DIRITTE ONERI REALI
	DATI DI CLASSAMENTO				
1	CONSORZIO PER L'AREA DI SVILUPPO INDUSTRIALE DEL LAZIO			(1) Proprietà per 1000/1000	

6. Immobili siti nel Comune di PONTINIA(Codice G865) - Catasto dei Terreni

N.	DATI IDENTIFICATIVI			DATI DI CLASSAMENTO			ALTRE INFORMAZIONI							
	Foglio	Particella	Sub	Porz	Qualità Classe	Superficie(m ²)	Deduz.	Reddito	Dati derivanti da	Dati ulteriori				
1	80	359		-	SEMINAT IVO	3	3	72	58	<A2; C1	Dominicale Euro 386,77 L. 748.886	Agrario Euro 327,12 L. 633.386	FRAZIONAMENTO del 25/06/1997 in atti dal 27/06/1997 (n. 1914.8/1997)	

Intestazione degli immobili indicati al n. 6

N.	DATI ANAGRAFICI			CODICE FISCALE	DIRITTE ONERI REALI
	DATI DI CLASSAMENTO				
1	CONSORZIO PER L'AREA DI SVILUPPO INDUSTRIALE DEL LAZIO			(1) Proprietà per 1000/1000	

7. Immobili siti nel Comune di PONTINIA(Codice G865) - Catasto dei Terreni

N.	DATI IDENTIFICATIVI			DATI DI CLASSAMENTO			ALTRE INFORMAZIONI							
	Foglio	Particella	Sub	Porz	Qualità Classe	Superficie(m ²)	Deduz.	Reddito	Dati derivanti da	Dati ulteriori				
1	81	382		-	SEMINAT IVO	3		03	34	<A2; C1	Dominicale Euro 3,47 L. 6.713	Agrario Euro 2,93 L. 5.678	FRAZIONAMENTO del 25/06/1997 in atti dal 28/06/1997 (n. 1916.1/1997)	

Visura per soggetto

limitata ad un comune

Situazione degli atti informatizzati al 26/09/2019

Data: 26/09/2019 - Ora: 18.04.52

Visura n.: T292692 Pag: 5

Segue

Intestazione degli immobili indicati al n. 7

N.	DATI ANAGRAFICI			CODICE FISCALE	DIRITTE ONERI REALI
	DATI DI CLASSAMENTO				
1	CONSORZIO PER L'AREA DI SVILUPPO INDUSTRIALE DEL LAZIO			(1) Proprietà per 1000/1000	

8. Immobili siti nel Comune di PONTINIA(Codice G865) - Catasto dei Terreni

N.	DATI IDENTIFICATIVI			DATI DI CLASSAMENTO			ALTRE INFORMAZIONI				
	Foglio	Particella	Sub	Porz	Qualità Classe	Superficie(m ²)	Deduz.	Reddito	Dati derivanti da	Dati ulteriori	
1	81	384		-	SEMINAT IVO	00 89	<A2; C1	Dominicale Euro 0,92 L. 1.789	Agrario Euro 0,78 L. 1.513	FRAZIONAMENTO del 25/06/1997 in atti dal 28/06/1997 (n. 1916.2/1997)	

Intestazione degli immobili indicati al n. 8

N.	DATI ANAGRAFICI			CODICE FISCALE	DIRITTE ONERI REALI
	DATI DI CLASSAMENTO				
1	CONSORZIO PER L'AREA DI SVILUPPO INDUSTRIALE DEL LAZIO			(1) Proprietà per 1000/1000	

9. Immobili siti nel Comune di PONTINIA(Codice G865) - Catasto dei Terreni

N.	DATI IDENTIFICATIVI			DATI DI CLASSAMENTO			ALTRE INFORMAZIONI				
	Foglio	Particella	Sub	Porz	Qualità Classe	Superficie(m ²)	Deduz.	Reddito	Dati derivanti da	Dati ulteriori	
1	81	387		-	SEMINAT IVO	03 29	<A2; C1	Dominicale Euro 3,42 L. 6.613	Agrario Euro 2,89 L. 5.593	FRAZIONAMENTO del 25/06/1997 in atti dal 28/06/1997 (n. 1916.3/1997)	



Direzione Provinciale di Latina
Ufficio Provinciale - Territorio
Servizi Catastali

Visura per soggetto

limitata ad un comune

Situazione degli atti informatizzati al 26/09/2019

Data: 26/09/2019 - Ora: 18.04.52

Visura n.: T2926922 Pag: 6

Segue

Intestazione degli immobili indicati al n. 9

N.	DATI ANAGRAFICI		CODICE FISCALE	DIRITTI ONERI REALI
	DATI DI CLASSEMENTO			
1	CONSORZIO PER L'AREA DI SVILUPPO INDUSTRIALE DEL LAZIO		(1) Proprietà per 1000/1000	

10. Immobili siti nel Comune di PONTINIA(Codice G865) - Catasto dei Terreni

N.	DATI IDENTIFICATIVI			DATI DI CLASSEMENTO			ALTRE INFORMAZIONI			
	Foglio	Particella	Sub	Porz	Qualità Classe	Superficie(m ²) ha are ca	Deduz.	Reddito	Dati derivanti da	Dati ulteriori
1	79	528		-	SEMINAT IVO	04 24	<A2; C1	Euro 5,72 L. 11.066	Euro 3,94 L. 7.632	FRAZIONAMENTO del 19/10/1998 in atti dal 02/11/1998 (n. 3128.1/1998)
2	79	529		-	SEMINAT IVO	11 93	<A2; C1	Euro 16,08 L. 31.137	Euro 11,09 L. 21.474	FRAZIONAMENTO del 19/10/1998 in atti dal 02/11/1998 (n. 3128.1/1998)
3	79	530		-	SEMINAT IVO	21 78	<A2; C1	Euro 29,36 L. 56.846	Euro 20,25 L. 39.204	FRAZIONAMENTO del 19/10/1998 in atti dal 02/11/1998 (n. 3128.1/1998)

Totale: Superficie 37,95 Redditi: Dominicale Euro 51,16 Agrario Euro 35,28

Intestazione degli immobili indicati al n. 10

N.	DATI ANAGRAFICI		CODICE FISCALE	DIRITTI ONERI REALI
	DATI DI CLASSEMENTO			
1	CONSORZIO PER L'AREA DI SVILUPPO INDUSTRIALE DEL LAZIO		(1) Proprietà per 1000/1000	

Visura per soggetto

limitata ad un comune

Situazione degli atti informatizzati al 26/09/2019

Data: 26/09/2019 - Ora: 18.04.52

Visura n.: T292692 Pag: 7

Segue

11. Immobili siti nel Comune di PONTINIA(Codice G865) - Catasto dei Terreni

N.	DATI IDENTIFICATIVI			DATI DI CLASSAMENTO				ALTRE INFORMAZIONI			
	Foglio	Particella	Sub	Porz	Qualità Classe	Superficie(m²)	Deduz.	Reddito	Dati derivanti da	Dati ulteriori	
1	79	534		-	SEMINAT IVO	00	<A2; C1	Dominicale Euro 1,29 L. 2.506	Agrario Euro 0,89 L. 1.728	FRAZIONAMENTO del 19/10/1998 in atti dal 02/11/1998 (n. 3128.3/1998)	
2	79	535		-	SEMINAT IVO	02	<A2; C1	Euro 3,56 L. 6.890	Euro 2,45 L. 4.752	FRAZIONAMENTO del 19/10/1998 in atti dal 02/11/1998 (n. 3128.3/1998)	
3	79	536		-	SEMINAT IVO	05	<A2; C1	Euro 6,89 L. 13.337	Euro 4,75 L. 9.198	FRAZIONAMENTO del 19/10/1998 in atti dal 02/11/1998 (n. 3128.3/1998)	

Totale: Superficie 08,71 Redditi: Dominicale Euro 11,74 Agrario Euro 8,09

Intestazione degli immobili indicati al n. 11

N.	DATI ANAGRAFICI	CODICE FISCALE	DIRITTI ONERI REALI
1	CONSORZIO PER L'AREA DI SVILUPPO INDUSTRIALE DEL LAZIO		(1) Proprietà per 1000/1000

12. Immobili siti nel Comune di PONTINIA(Codice G865) - Catasto dei Terreni

N.	DATI IDENTIFICATIVI			DATI DI CLASSAMENTO				ALTRE INFORMAZIONI			
	Foglio	Particella	Sub	Porz	Qualità Classe	Superficie(m²)	Deduz.	Reddito	Dati derivanti da	Dati ulteriori	
1	79	537		-	SEMINAT IVO	02	<A2; C1	Dominicale Euro 3,45 L. 6.682	Agrario Euro 2,38 L. 4.608	FRAZIONAMENTO del 19/10/1998 in atti dal 02/11/1998 (n. 3128.4/1998)	
2	79	538		-	SEMINAT IVO	07	<A2; C1	Euro 9,49 L. 18.374	Euro 6,54 L. 12.672	FRAZIONAMENTO del 19/10/1998 in atti dal 02/11/1998 (n. 3128.4/1998)	

Visura per soggetto

limitata ad un comune

Situazione degli atti informatizzati al 26/09/2019

Data: 26/09/2019 - Ora: 18.04.52

Visura n.: T2926922 Pag: 8

Segue

3	79	539	-	SEMINAT IVO	2	13	80	<A2; C1	Euro 18,60 L. 36,018	Euro 12,83 L. 24,840	FRAZIONAMENTO del 19/10/1998 in atti dal 02/11/1998 (n. 3128.4/1998)
---	----	-----	---	----------------	---	----	----	---------	-------------------------	-------------------------	--

Totale: Superficie 23,40 Redditi: Dominicale Euro 31,54 Agrario Euro 21,75

Intestazione degli immobili indicati al n. 12

N.	DATI ANAGRAFICI				CODICE FISCALE		DIRITTI E ONERI REALI	
1	CONSORZIO PER L'AREA DI SVILUPPO INDUSTRIALE DEL LAZIO						(1) Proprietà per 1000/1000	

13. Immobili siti nel Comune di PONTINIA(Codice G865) - Catasto dei Terreni

N.	DATI IDENTIFICATIVI			DATI DI CLASSAMENTO				ALTRE INFORMAZIONI				
	Foglio	Particella	Sub	Porz	Qualità Classe	Superficie(m²) ha are ca	Deduz.	Reddito	Dati derivanti da	Dati ulteriori		
1	79	540		-	SEMINAT IVO	2	03	68	<A2; C1	Dominicale Euro 4,96 L. 9,605	Agrario Euro 3,42 L. 6,624	FRAZIONAMENTO del 19/10/1998 in atti dal 02/11/1998 (n. 3128.5/1998)
2	79	541		-	SEMINAT IVO	2	09	57	<A2; C1	Euro 12,90 L. 24,978	Euro 8,90 L. 17,226	FRAZIONAMENTO del 19/10/1998 in atti dal 02/11/1998 (n. 3128.5/1998)
3	79	542		-	SEMINAT IVO	2	06	65	<A2; C1	Euro 8,96 L. 17,357	Euro 6,18 L. 11,970	FRAZIONAMENTO del 19/10/1998 in atti dal 02/11/1998 (n. 3128.5/1998)

Totale: Superficie 19,90 Redditi: Dominicale Euro 26,82 Agrario Euro 18,50



Direzione Provinciale di Latina
Ufficio Provinciale - Territorio
Servizi Catastali

Visura per soggetto

limitata ad un comune

Situazione degli atti informatizzati al 26/09/2019

Data: 26/09/2019 - Ora: 18.04.52

Visura n.: T292692 Pag: 9

Segue

Intestazione degli immobili indicati al n. 13

N.	DATI ANAGRAFICI	CODICE FISCALE	DIRITTI ONERI REALI
1	CONSORZIO PER L'AREA DI SVILUPPO INDUSTRIALE DEL LAZIO		(1) Proprietà per 1000/1000

14. Immobili siti nel Comune di PONTINIA(Codice G865) - Catasto dei Terreni

N.	DATI IDENTIFICATIVI			DATI DI CLASSAMENTO			ALTRE INFORMAZIONI				
	Foglio	Particella	Sub	Porz	Qualità Classe	Superficie(m ²) ha are ca	Deduz.	Reddito	Dati derivanti da	Dati ulteriori	
1	79	545		-	SEMINAT IVO	00 04	<A2; C1	Dominicale Euro 0,05 L. 104	Agrario Euro 0,04 L. 72	FRAZIONAMENTO del 19/10/1998 in atti dal 02/11/1998 (n. 3128.7/1998)	
2	79	546		-	SEMINAT IVO	04 23	<A2; C1	Euro 5,70 L. 11.040	Euro 3,93 L. 7.614	FRAZIONAMENTO del 19/10/1998 in atti dal 02/11/1998 (n. 3128.7/1998)	
3	79	547		-	SEMINAT IVO	12 25	<A2; C1	Euro 16,51 L. 31.973	Euro 11,39 L. 22.050	FRAZIONAMENTO del 19/10/1998 in atti dal 02/11/1998 (n. 3128.7/1998)	

Totale: Superficie 16,52 Redditi: Dominicale Euro 22,26 Agrario Euro 15,36

Intestazione degli immobili indicati al n. 14

N.	DATI ANAGRAFICI	CODICE FISCALE	DIRITTI ONERI REALI
1	CONSORZIO PER L'AREA DI SVILUPPO INDUSTRIALE DEL LAZIO		(1) Proprietà per 1000/1000

Visura per soggetto

limitata ad un comune

Situazione degli atti informatizzati al 26/09/2019

Data: 26/09/2019 - Ora: 18.04.53

Visura n.: T292692 Pag: 10

Segue

15. Immobili siti nel Comune di PONTINIA(Codice G865) - Catasto dei Terreni

N.	DATI IDENTIFICATIVI			DATI DI CLASSAMENTO				ALTRE INFORMAZIONI			
	Foglio	Particella	Sub	Porz	Qualità Classe	Superficie(m²)	Deduz.	Reddito	Dati derivanti da	Dati ulteriori	
1	52	236		-	SEMINAT IVO	00	<A2; C1	Dominicale Euro 0,94 L. 1.827	Agrario Euro 0,65 L. 1.260	FRAZIONAMENTO del 30/11/1998 in atti dal 15/12/1998 (n. 3676.1/1998)	
2	52	237		-	SEMINAT IVO	02	<A2; C1	Euro 3,10 L. 6.003	Euro 2,14 L. 4.140	FRAZIONAMENTO del 30/11/1998 in atti dal 15/12/1998 (n. 3676.1/1998)	
3	52	238		-	SEMINAT IVO	04	<A2; C1	Euro 6,16 L. 11.928	Euro 4,25 L. 8.226	FRAZIONAMENTO del 30/11/1998 in atti dal 15/12/1998 (n. 3676.1/1998)	

Totale: Superficie 07.57 Redditi: Dominicale Euro 10.20 Agrario Euro 7,04

Intestazione degli immobili indicati al n. 15

N.	DATI ANAGRAFICI	CODICE FISCALE	DIRITTI E ONERI REALI
1	CONSORZIO PER L'AREA DI SVILUPPO INDUSTRIALE DEL LAZIO		(1) Proprietà per 1000/1000

16. Immobili siti nel Comune di PONTINIA(Codice G865) - Catasto dei Terreni

N.	DATI IDENTIFICATIVI			DATI DI CLASSAMENTO				ALTRE INFORMAZIONI			
	Foglio	Particella	Sub	Porz	Qualità Classe	Superficie(m²)	Deduz.	Reddito	Dati derivanti da	Dati ulteriori	
1	52	239		-	SEMINAT IVO	00	<A2; C1	Dominicale Euro 1,00 L. 1.931	Agrario Euro 0,69 L. 1.332	FRAZIONAMENTO del 30/11/1998 in atti dal 15/12/1998 (n. 3676.2/1998)	
2	52	240		-	SEMINAT IVO	02	<A2; C1	Euro 3,25 L. 6.290	Euro 2,24 L. 4.338	FRAZIONAMENTO del 30/11/1998 in atti dal 15/12/1998 (n. 3676.2/1998)	
3	52	241		-	SEMINAT IVO	04	<A2; C1	Euro 6,44 L. 12.476	Euro 4,44 L. 8.604	FRAZIONAMENTO del 30/11/1998 in atti dal 15/12/1998 (n. 3676.2/1998)	

Visura per soggetto

limitata ad un comune

Situazione degli atti informatizzati al 26/09/2019

Data: 26/09/2019 - Ora: 18.04.53

Visura n.: T292692 Pag: 11

Segue

Totale: Superficie 07,93 Redditi: Dominicale Euro 10,69 Agrario Euro 7,37

Intestazione degli immobili indicati al n. 16

N.	DATI ANAGRAFICI		CODICE FISCALE		DIRITTE ONERI REALI	
1	CONSORZIO PER L'AREA DI SVILUPPO INDUSTRIALE DEL LAZIO				(1) Proprietà, per 1000/1000	

17. Immobili siti nel Comune di PONTINIA(Codice G865) - Catasto dei Terreni

N.	DATI IDENTIFICATIVI			DATI DI CLASSAMENTO				ALTRE INFORMAZIONI			
	Foglio	Particella	Sub	Porz	Qualità Classe	Superficie(m²) ha are ca	Deduz.	Reddito	Dati derivanti da	Dati ulteriori	
1	52	242		-	SEMINAT IVO	00	56	<A2; C1	Dominicale Euro 0,75 L. 1.462	Agrario Euro 0,52 L. 1.008	FRAZIONAMENTO del 30/11/1998 in atti dal 15/12/1998 (n. 3676,3/1998)
2	52	243		-	SEMINAT IVO	01	84	<A2; C1	Euro 2,48 L. 4.802	Euro 1,71 L. 3.312	FRAZIONAMENTO del 30/11/1998 in atti dal 15/12/1998 (n. 3676,3/1998)
3	52	244		-	SEMINAT IVO	03	74	<A2; C1	Euro 5,04 L. 9.761	Euro 3,48 L. 6.732	FRAZIONAMENTO del 30/11/1998 in atti dal 15/12/1998 (n. 3676,3/1998)

Totale: Superficie 06.14 Redditi: Dominicale Euro 8.27 Agrario Euro 5,71



Direzione Provinciale di Latina
Ufficio Provinciale - Territorio
Servizi Catastali

Visura per soggetto

limitata ad un comune

Situazione degli atti informatizzati al 26/09/2019

Data: 26/09/2019 - Ora: 18.04.53

Visura n.: T292692 Pag: 12

Segue

Intestazione degli immobili indicati al n. 17

N.	DATI ANAGRAFICI		CODICE FISCALE	DIRITTI ONERI REALI
	DATI DI CLASSAMENTO			
1	CONSORZIO PER L'AREA DI SVILUPPO INDUSTRIALE DEL LAZIO		(1) Proprietà per 1000/1000	

18. Immobili siti nel Comune di PONTINIA(Codice G865) - Catasto dei Terreni

N.	DATI IDENTIFICATIVI			DATI DI CLASSAMENTO			ALTRE INFORMAZIONI			
	Foglio	Particella	Sub	Porz	Qualità Classe	Superficie(m ²)	Deduz.	Reddito	Dati derivanti da	Dati ulteriori
1	52	245		-	SEMINAT IVO	II 48	<A2; C1	Euro 15,47 L. 29,963	Euro 10,67 L. 20,664	FRAZIONAMENTO del 30/11/1998 in atti dal 15/12/1998 (n. 3676.4/1998)
2	52	246		-	SEMINAT IVO	35 44	<A2; C1	Euro 47,77 L. 92,498	Euro 32,95 L. 63,792	FRAZIONAMENTO del 30/11/1998 in atti dal 15/12/1998 (n. 3676.4/1998)
3	52	247		-	SEMINAT IVO	00 39	<A2; C1	Euro 0,53 L. 1,018	Euro 0,36 L. 702	FRAZIONAMENTO del 30/11/1998 in atti dal 15/12/1998 (n. 3676.4/1998)

Totale: Superficie 47,31 Redditi: Dominicale Euro 63,77 Agrario Euro 43,98

Intestazione degli immobili indicati al n. 18

N.	DATI ANAGRAFICI		CODICE FISCALE	DIRITTI ONERI REALI
	DATI DI CLASSAMENTO			
1	CONSORZIO PER L'AREA DI SVILUPPO INDUSTRIALE DEL LAZIO		(1) Proprietà per 1000/1000	

Visura per soggetto

limitata ad un comune

Situazione degli atti informatizzati al 26/09/2019

Data: 26/09/2019 - Ora: 18.04.53

Visura n.: T292692 Pag: 13

Segue

19. Immobili siti nel Comune di PONTINIA(Codice G865) - Catasto dei Terreni

N.	DATI IDENTIFICATIVI			DATI DI CLASSAMENTO				ALTRE INFORMAZIONI			
	Foglio	Particella	Sub	Porz	Qualità Classe	Superficie(m²)	Deduz.	Reddito	Dati derivanti da	Dati ulteriori	
1	52	248		-	SEMINAT IVO	ha are ca 01 70	<A2; C1	Dominicale Euro 2,29 L. 4.437	Agrario Euro 1,58 L. 3.060	FRAZIONAMENTO del 30/11/1998 in atti dal 15/12/1998 (n. 3676,5/1998)	
2	52	249		-	SEMINAT IVO	72 10	<A2; C1	Euro 97,19 L. 188,181	Euro 67,03 L. 129,780	FRAZIONAMENTO del 30/11/1998 in atti dal 15/12/1998 (n. 3676,5/1998)	

Totale: Superficie 73,80 Redditi: Dominicale Euro 99,48 Agrario Euro 68,61

Intestazione degli immobili indicati al n. 19

N.	DATI ANAGRAFICI	CODICE FISCALE	DIRITTI ONERI REALI
1	CONSORZIO PER L'AREA DI SVILUPPO INDUSTRIALE DEL LAZIO		(1) Proprietà per 1000/1000

20. Immobili siti nel Comune di PONTINIA(Codice G865) - Catasto dei Terreni

N.	DATI IDENTIFICATIVI			DATI DI CLASSAMENTO				ALTRE INFORMAZIONI			
	Foglio	Particella	Sub	Porz	Qualità Classe	Superficie(m²)	Deduz.	Reddito	Dati derivanti da	Dati ulteriori	
1	52	250		-	SEMINAT IVO	ha are ca 03 32	<A2; C1	Dominicale Euro 4,48 L. 8,665	Agrario Euro 3,09 L. 5,976	FRAZIONAMENTO del 30/11/1998 in atti dal 15/12/1998 (n. 3676,6/1998)	
2	52	251		-	SEMINAT IVO	10 93	<A2; C1	Euro 14,73 L. 28,527	Euro 10,16 L. 19,674	FRAZIONAMENTO del 30/11/1998 in atti dal 15/12/1998 (n. 3676,6/1998)	
3	52	252		-	SEMINAT IVO	22 55	<A2; C1	Euro 30,40 L. 58,856	Euro 20,96 L. 40,590	FRAZIONAMENTO del 30/11/1998 in atti dal 15/12/1998 (n. 3676,6/1998)	

Visura per soggetto

limitata ad un comune

Situazione degli atti informatizzati al 26/09/2019

Data: 26/09/2019 - Ora: 18.04.53

Visura n.: T292692 Pag: 14

Segue

Totale: Superficie 36.80 Redditi: Dominicale Euro 49,61 Agrario Euro 34,21

Intestazione degli immobili indicati al n. 20

N.	DATI ANAGRAFICI		CODICE FISCALE		DIRITTI ONERI REALI	
1	CONSORZIO PER L'AREA DI SVILUPPO INDUSTRIALE DEL LAZIO				(1) Proprietà, per 1000/1000	

21. Immobili siti nel Comune di PONTINIA(Codice G865) - Catasto dei Terreni

N.	DATI IDENTIFICATIVI			DATI DI CLASSAMENTO				ALTRE INFORMAZIONI			
	Foglio	Particella	Sub	Porz	Qualità Classe	Superficie(m²) ha are ca	Deduz.	Reddito	Dati derivanti da	Dati ulteriori	
1	52	253		-	SEMINAT IVO	04 79	<A2; C1	Euro 6,46 L. 12,502	Euro 4,45 L. 8,622	FRAZIONAMENTO del 30/11/1998 in atti dal 15/12/1998 (n. 3676,7/1998)	
2	52	254		-	SEMINAT IVO	15 32	<A2; C1	Euro 20,65 L. 39,985	Euro 14,24 L. 27,576	FRAZIONAMENTO del 30/11/1998 in atti dal 15/12/1998 (n. 3676,7/1998)	
3	52	255		-	SEMINAT IVO	28 49	<A2; C1	Euro 38,40 L. 74,359	Euro 26,48 L. 51,282	FRAZIONAMENTO del 30/11/1998 in atti dal 15/12/1998 (n. 3676,7/1998)	

Totale: Superficie 48,60 Redditi: Dominicale Euro 65,51 Agrario Euro 45,17



Direzione Provinciale di Latina
Ufficio Provinciale - Territorio
Servizi Catastali

Visura per soggetto

limitata ad un comune

Situazione degli atti informatizzati al 26/09/2019

Data: 26/09/2019 - Ora: 18.04.53

Visura n.: T292692 Pag: 15

Segue

Intestazione degli immobili indicati al n. 21

N.	DATI ANAGRAFICI		CODICE FISCALE	DIRITTI ONERI REALI
	DATI DI CLASSAMENTO			
1	CONSORZIO PER L'AREA DI SVILUPPO INDUSTRIALE DEL LAZIO		(1) Proprietà per 1000/1000	

22. Immobili siti nel Comune di PONTINIA(Codice G865) - Catasto dei Terreni

N.	DATI IDENTIFICATIVI			DATI DI CLASSAMENTO			ALTRE INFORMAZIONI				
	Foglio	Particella	Sub	Porz	Qualità Classe	Superficie(m ²) ha are ca	Deduz.	Reddito	Dati derivanti da	Dati ulteriori	
1	52	256		-	SEMINAT IVO	05 91	<A2; C1	Euro 7,97 L. 15.425	Euro 5,49 L. 10.638	FRAZIONAMENTO del 30/11/1998 in atti dal 15/12/1998 (n. 3676.8/1998)	
2	52	257		-	SEMINAT IVO	18 48	<A2; C1	Euro 24,91 L. 48.233	Euro 17,18 L. 33.264	FRAZIONAMENTO del 30/11/1998 in atti dal 15/12/1998 (n. 3676.8/1998)	
3	52	258		-	SEMINAT IVO	34 91	<A2; C1	Euro 47,06 L. 91.115	Euro 32,45 L. 62.838	FRAZIONAMENTO del 30/11/1998 in atti dal 15/12/1998 (n. 3676.8/1998)	

Totale: Superficie 59,30 Redditi: Dominicale Euro 79,94 Agrario Euro 55,12

Intestazione degli immobili indicati al n. 22

N.	DATI ANAGRAFICI		CODICE FISCALE	DIRITTI ONERI REALI
	DATI DI CLASSAMENTO			
1	CONSORZIO PER L'AREA DI SVILUPPO INDUSTRIALE DEL LAZIO		(1) Proprietà per 1000/1000	

Visura per soggetto limitata ad un comune Situazione degli atti informatizzati al 26/09/2019

Data: 26/09/2019 - Ora: 18.04.54
Visura n.: T292692 Pag: 16

Segue

23. Immobili siti nel Comune di PONTINIA(Codice G865) - Catasto dei Terreni

N.	DATI IDENTIFICATIVI			DATI DI CLASSAMENTO				ALTRE INFORMAZIONI			
	Foglio	Particella	Sub	Porz	Qualità Classe	Superficie(m²)	Deduz.	Reddito	Dati derivanti da	Dati ulteriori	
1	52	259		-	SEMINAT IVO	01	<A2; C1	Dominicale Euro 1,83 L. 3.550	Agrario Euro 1,26 L. 2.448	FRAZIONAMENTO del 30/11/1998 in atti dal 15/12/1998 (n. 3676,9/1998)	
2	52	260		-	SEMINAT IVO	04	<A2; C1	Euro 6,04 L. 11.693	Euro 4,16 L. 8.064	FRAZIONAMENTO del 30/11/1998 in atti dal 15/12/1998 (n. 3676,9/1998)	
3	52	261		-	SEMINAT IVO	07	<A2; C1	Euro 10,26 L. 19.862	Euro 7,07 L. 13.698	FRAZIONAMENTO del 30/11/1998 in atti dal 15/12/1998 (n. 3676,9/1998)	

Totale: Superficie 13,45 Redditi: Dominicale Euro 18,13 Agrario Euro 12,49

Intestazione degli immobili indicati al n. 23

N.	DATI ANAGRAFICI	CODICE FISCALE	DIRITTI ONERI REALI
1	CONSORZIO PER L'AREA DI SVILUPPO INDUSTRIALE DEL LAZIO		(1) Proprietà per 1000/1000

24. Immobili siti nel Comune di PONTINIA(Codice G865) - Catasto dei Terreni

N.	DATI IDENTIFICATIVI			DATI DI CLASSAMENTO				ALTRE INFORMAZIONI			
	Foglio	Particella	Sub	Porz	Qualità Classe	Superficie(m²)	Deduz.	Reddito	Dati derivanti da	Dati ulteriori	
1	52	262		-	SEMINAT IVO	01	<A2; C1	Dominicale Euro 1,70 L. 3.289	Agrario Euro 1,17 L. 2.268	FRAZIONAMENTO del 30/11/1998 in atti dal 15/12/1998 (n. 3676,10/1998)	
2	52	263		-	SEMINAT IVO	04	<A2; C1	Euro 5,58 L. 10.805	Euro 3,85 L. 7.452	FRAZIONAMENTO del 30/11/1998 in atti dal 15/12/1998 (n. 3676,10/1998)	

Visura per soggetto

limitata ad un comune

Situazione degli atti informatizzati al 26/09/2019

Data: 26/09/2019 - Ora: 18.04.54

Visura n.: T2926922 Pag: 17

Segue

3	52	264	-	SEMINAT IVO	2	08	10	<A2; C1	Euro 10,92 L. 21.141	Euro 7,53 L. 14.580	FRAZIONAMENTO del 30/11/1998 in atti dal 15/12/1998 (n. 3676.10/1998)
---	----	-----	---	----------------	---	----	----	---------	-------------------------	------------------------	---

Totale: Superficie 13,50 Redditi: Dominicale Euro 18,20 Agrario Euro 12,55

Intestazione degli immobili indicati al n. 24

N.	DATI ANAGRAFICI				CODICE FISCALE		DIRITTI E ONERI REALI	
1	CONSORZIO PER L'AREA DI SVILUPPO INDUSTRIALE DEL LAZIO						(1) Proprieta` per 1000/1000	

25. Immobili siti nel Comune di PONTINIA(Codice G865) - Catasto dei Terreni

N.	DATI IDENTIFICATIVI			DATI DI CLASSAMENTO				ALTRE INFORMAZIONI			
	Foglio	Particella	Sub	Porz	Qualità Classe	Superficie(m²) ha are ca	Deduz.	Reddito	Dati derivanti da	Dati ulteriori	
1	52	265		-	SEMINAT IVO	01	33	<A2; C1	Dominicale Euro 1,79 L. 3.471	Agrario Euro 1,24 L. 2.394	FRAZIONAMENTO del 30/11/1998 in atti dal 15/12/1998 (n. 3676.11/1998)
2	52	266		-	SEMINAT IVO	04	18	<A2; C1	Euro 5,63 L. 10.910	Euro 3,89 L. 7.524	FRAZIONAMENTO del 30/11/1998 in atti dal 15/12/1998 (n. 3676.11/1998)
3	52	267		-	SEMINAT IVO	07	79	<A2; C1	Euro 10,50 L. 20.332	Euro 7,24 L. 14.022	FRAZIONAMENTO del 30/11/1998 in atti dal 15/12/1998 (n. 3676.11/1998)

Totale: Superficie 13,30 Redditi: Dominicale Euro 17,92 Agrario Euro 12,37



Direzione Provinciale di Latina
Ufficio Provinciale - Territorio
Servizi Catastali

Data: 26/09/2019 - Ora: 18.04.54
Visura n.: T292692 Pag: 18

Segue

Visura per soggetto limitata ad un comune

Situazione degli atti informatizzati al 26/09/2019

Intestazione degli immobili indicati al n. 25

N.	DATI ANAGRAFICI	CODICE FISCALE	DIRITTI ONERI REALI
1	CONSORZIO PER L'AREA DI SVILUPPO INDUSTRIALE DEL LAZIO		(1) Proprietà per 1000/1000

26. Immobili siti nel Comune di PONTINIA(Codice G865) - Catasto dei Terreni

N.	DATI IDENTIFICATIVI			DATI DI CLASSAMENTO			ALTRE INFORMAZIONI			
	Foglio	Particella	Sub	Porz	Qualità Classe	Superficie(m ²) ha are ca	Deduz.	Reddito	Dati derivanti da	Dati ulteriori
1	52	268		-	SEMINAT IVO	01 15	<A2; C1	Euro 1,55 L. 3.002	Euro 1,07 L. 2.070	FRAZIONAMENTO del 30/11/1998 in atti dal 15/12/1998 (n. 3676.12/1998)
2	52	269		-	SEMINAT IVO	03 80	<A2; C1	Euro 5,12 L. 9.918	Euro 3,53 L. 6.840	FRAZIONAMENTO del 30/11/1998 in atti dal 15/12/1998 (n. 3676.12/1998)
3	52	270		-	SEMINAT IVO	06 75	<A2; C1	Euro 9,10 L. 17.618	Euro 6,27 L. 12.150	FRAZIONAMENTO del 30/11/1998 in atti dal 15/12/1998 (n. 3676.12/1998)

Totale: Superficie 11,70 Redditi: Dominicale Euro 15,77 Agrario Euro 10,87

Intestazione degli immobili indicati al n. 26

N.	DATI ANAGRAFICI	CODICE FISCALE	DIRITTI ONERI REALI
1	CONSORZIO PER L'AREA DI SVILUPPO INDUSTRIALE DEL LAZIO		(1) Proprietà per 1000/1000

Visura per soggetto

limitata ad un comune

Situazione degli atti informatizzati al 26/09/2019

Data: 26/09/2019 - Ora: 18.04.54

Visura n.: T292692 Pag: 19

Segue

27. Immobili siti nel Comune di PONTINIA(Codice G865) - Catasto dei Terreni

N.	DATI IDENTIFICATIVI			DATI DI CLASSAMENTO				ALTRE INFORMAZIONI		
	Foglio	Particella	Sub	Porz	Qualità Classe	Superficie(m²)	Deduz.	Reddito	Dati derivanti da	Dati ulteriori
1	52	271		-	SEMINAT IVO	00 91	<A2; C1	Dominicale Euro 1,23 L. 2.375	Agrario Euro 0,85 L. 1.638	FRAZIONAMENTO del 30/11/1998 in atti dal 15/12/1998 (n. 3676.13/1998)
2	52	272		-	SEMINAT IVO	03 29	<A2; C1	Euro 4,43 L. 8.587	Euro 3,06 L. 5.922	FRAZIONAMENTO del 30/11/1998 in atti dal 15/12/1998 (n. 3676.13/1998)
3	52	273		-	SEMINAT IVO	07 95	<A2; C1	Euro 10,72 L. 20.750	Euro 7,39 L. 14.310	FRAZIONAMENTO del 30/11/1998 in atti dal 15/12/1998 (n. 3676.13/1998)

Totale: Superficie 12.15 Redditi: Dominicale Euro 16,38 Agrario Euro 11,30

Intestazione degli immobili indicati al n. 27

N.	DATI ANAGRAFICI	CODICE FISCALE	DIRITTI ONERI REALI
1	CONSORZIO PER L'AREA DI SVILUPPO INDUSTRIALE DEL LAZIO		(1) Proprietà per 1000/1000

28. Immobili siti nel Comune di PONTINIA(Codice G865) - Catasto dei Terreni

N.	DATI IDENTIFICATIVI			DATI DI CLASSAMENTO				ALTRE INFORMAZIONI		
	Foglio	Particella	Sub	Porz	Qualità Classe	Superficie(m²)	Deduz.	Reddito	Dati derivanti da	Dati ulteriori
1	52	274		-	SEMINAT IVO	00 94	<A2; C1	Dominicale Euro 1,27 L. 2.453	Agrario Euro 0,87 L. 1.692	FRAZIONAMENTO del 30/11/1998 in atti dal 15/12/1998 (n. 3676.14/1998)
2	52	275		-	SEMINAT IVO	03 56	<A2; C1	Euro 4,80 L. 9.292	Euro 3,31 L. 6.408	FRAZIONAMENTO del 30/11/1998 in atti dal 15/12/1998 (n. 3676.14/1998)

Visura per soggetto

limitata ad un comune

Situazione degli atti informatizzati al 26/09/2019

Data: 26/09/2019 - Ora: 18.04.54

Segue

Visura n.: T2926922 Pag: 20

3	52	276	-	SEMINAT IVO	2	07	60	<A2; C1	Euro 10,24 L. 19.836	Euro 7,07 L. 13.680	FRAZIONAMENTO del 30/11/1998 in atti dal 15/12/1998 (n. 3676.14/1998)	
---	----	-----	---	----------------	---	----	----	---------	-------------------------	------------------------	---	--

Totale: Superficie 12.10 Redditi: Dominicale Euro 16,31 Agrario Euro 11,25

Intestazione degli immobili indicati al n. 28

N.	DATI ANAGRAFICI				CODICE FISCALE		DIRITTI E ONERI REALI	
1	CONSORZIO PER L'AREA DI SVILUPPO INDUSTRIALE DEL LAZIO						(1) Proprietà per 1000/1000	

29. Immobili siti nel Comune di PONTINIA(Codice G865) - Catasto dei Terreni

N.	DATI IDENTIFICATIVI			DATI DI CLASSAMENTO				ALTRE INFORMAZIONI			
	Foglio	Particella	Sub	Porz	Qualità Classe	Superficie(m²) ha are ca	Deduz.	Reddito	Dati derivanti da	Dati ulteriori	
1	52	277		-	SEMINAT IVO	03 08	<A2; C1	Dominicale Euro 4,15 L. 8.039	Agrario Euro 2,86 L. 5.544	FRAZIONAMENTO del 30/11/1998 in atti dal 15/12/1998 (n. 3676.15/1998)	
2	52	278		-	SEMINAT IVO	10 12	<A2; C1	Euro 13,64 L. 26.413	Euro 9,41 L. 18.216	FRAZIONAMENTO del 30/11/1998 in atti dal 15/12/1998 (n. 3676.15/1998)	
3	52	279		-	SEMINAT IVO	19 70	<A2; C1	Euro 26,55 L. 51.417	Euro 18,31 L. 35.460	FRAZIONAMENTO del 30/11/1998 in atti dal 15/12/1998 (n. 3676.15/1998)	

Totale: Superficie 32,90 Redditi: Dominicale Euro 44,34 Agrario Euro 30,58



Direzione Provinciale di Latina
Ufficio Provinciale - Territorio
Servizi Catastali

Data: 26/09/2019 - Ora: 18.04.54
Visura n.: T292692 Pag: 21

Segue

Visura per soggetto limitata ad un comune

Situazione degli atti informatizzati al 26/09/2019

Intestazione degli immobili indicati al n. 29

N.	DATI ANAGRAFICI	CODICE FISCALE	DIRITTI ONERI REALI
1	CONSORZIO PER L'AREA DI SVILUPPO INDUSTRIALE DEL LAZIO		(1) Proprietà per 1000/1000

30. Immobili siti nel Comune di PONTINIA(Codice G865) - Catasto dei Terreni

N.	DATI IDENTIFICATIVI			DATI DI CLASSAMENTO			ALTRE INFORMAZIONI			
	Foglio	Particella	Sub	Porz	Qualità Classe	Superficie(m ²) ha are ca	Deduz.	Reddito	Dati derivanti da	Dati ulteriori
1	52	280		-	SEMINAT IVO	02 17	<A2; C1	Euro 2,93 L. 5,664	Euro 2,02 L. 3,906	FRAZIONAMENTO del 30/11/1998 in atti dal 15/12/1998 (n. 3676.16/1998)
2	52	281		-	SEMINAT IVO	07 13	<A2; C1	Euro 9,61 L. 18,609	Euro 6,63 L. 12,834	FRAZIONAMENTO del 30/11/1998 in atti dal 15/12/1998 (n. 3676.16/1998)
3	52	282		-	SEMINAT IVO	27 96	<A2; C1	Euro 37,69 L. 72,976	Euro 25,99 L. 50,328	FRAZIONAMENTO del 30/11/1998 in atti dal 15/12/1998 (n. 3676.16/1998)

Totale: Superficie 37.26 Redditi: Dominicale Euro 50.23 Agrario Euro 34.64

Intestazione degli immobili indicati al n. 30

N.	DATI ANAGRAFICI	CODICE FISCALE	DIRITTI ONERI REALI
1	CONSORZIO PER L'AREA DI SVILUPPO INDUSTRIALE DEL LAZIO		(1) Proprietà per 1000/1000

Visura per soggetto

limitata ad un comune

Situazione degli atti informatizzati al 26/09/2019

Data: 26/09/2019 - Ora: 18.04.54

Visura n.: T292692 Pag: 22

Segue

31. Immobili siti nel Comune di PONTINIA(Codice G865) - Catasto dei Terreni

N.	DATI IDENTIFICATIVI			DATI DI CLASSAMENTO				ALTRE INFORMAZIONI		
	Foglio	Particella	Sub	Porz	Qualità Classe	Superficie(m²)	Deduz.	Reddito	Dati derivanti da	Dati ulteriori
1	52	283		-	SEMINAT IVO	01 57	<A2; C1	Dominicale Euro 2,12 L. 4.098	Agrario Euro 1,46 L. 2.826	FRAZIONAMENTO del 30/11/1998 in atti dal 15/12/1998 (n. 3676.17/1998)
2	52	284		-	SEMINAT IVO	05 17	<A2; C1	Euro 6,97 L. 13.494	Euro 4,81 L. 9.306	FRAZIONAMENTO del 30/11/1998 in atti dal 15/12/1998 (n. 3676.17/1998)
3	52	285		-	SEMINAT IVO	03 61	<A2; C1	Euro 4,87 L. 9.422	Euro 3,36 L. 6.498	FRAZIONAMENTO del 30/11/1998 in atti dal 15/12/1998 (n. 3676.17/1998)

Totale: Superficie 10,35 Redditi: Dominicale Euro 13,96 Agrario Euro 9,63

Intestazione degli immobili indicati al n. 31

N.	DATI ANAGRAFICI		CODICE FISCALE	DIRITTI E ONERI REALI
	CONSORZIO PER L'AREA DI SVILUPPO INDUSTRIALE DEL LAZIO			
1	CONSORZIO PER L'AREA DI SVILUPPO INDUSTRIALE DEL LAZIO			(1) Proprieta` per 1000/1000

32. Immobili siti nel Comune di PONTINIA(Codice G865) - Catasto dei Terreni

N.	DATI IDENTIFICATIVI			DATI DI CLASSAMENTO				ALTRE INFORMAZIONI		
	Foglio	Particella	Sub	Porz	Qualità Classe	Superficie(m²)	Deduz.	Reddito	Dati derivanti da	Dati ulteriori
1	52	286		-	SEMINAT IVO	01 61	<A2; C1	Dominicale Euro 2,17 L. 4.202	Agrario Euro 1,50 L. 2.898	FRAZIONAMENTO del 30/11/1998 in atti dal 15/12/1998 (n. 3676.18/1998)
2	52	287		-	SEMINAT IVO	05 35	<A2; C1	Euro 7,21 L. 13.964	Euro 4,97 L. 9.630	FRAZIONAMENTO del 30/11/1998 in atti dal 15/12/1998 (n. 3676.18/1998)
3	52	288		-	SEMINAT IVO	02 79	<A2; C1	Euro 3,76 L. 7.282	Euro 2,59 L. 5.022	FRAZIONAMENTO del 30/11/1998 in atti dal 15/12/1998 (n. 3676.18/1998)

Visura per soggetto

limitata ad un comune

Situazione degli atti informatizzati al 26/09/2019

Data: 26/09/2019 - Ora: 18.04.55

Visura n.: T292692 Pag: 23

Segue

Totale: Superficie 09,75 Redditi: Dominicale Euro 13,14 Agrario Euro 9,06

Intestazione degli immobili indicati al n. 32

N.	DATI ANAGRAFICI			CODICE FISCALE		DIRITTE ONERI REALI	
1	CONSORZIO PER L'AREA DI SVILUPPO INDUSTRIALE DEL LAZIO					(1) Proprietà, per 1000/1000	

33. Immobili siti nel Comune di PONTINIA(Codice G865) - Catasto dei Terreni

N.	DATI IDENTIFICATIVI			DATI DI CLASSAMENTO				ALTRE INFORMAZIONI			
	Foglio	Particella	Sub	Porz	Qualità Classe	Superficie(m²) ha are ca	Deduz.	Reddito	Dati derivanti da	Dati ulteriori	
1	52	289		-	SEMINAT IVO	02	54	<A2; C1	Dominicale Euro 3,42 L. 6,629	Agrario Euro 2,36 L. 4,572	FRAZIONAMENTO del 30/11/1998 in atti dal 15/12/1998 (n. 3676.19/1998)
2	52	290		-	SEMINAT IVO	07	82	<A2; C1	Euro 10,54 L. 20,410	Euro 7,27 L. 14,076	FRAZIONAMENTO del 30/11/1998 in atti dal 15/12/1998 (n. 3676.19/1998)
3	52	291		-	SEMINAT IVO	15	74	<A2; C1	Euro 21,22 L. 41,081	Euro 14,63 L. 28,332	FRAZIONAMENTO del 30/11/1998 in atti dal 15/12/1998 (n. 3676.19/1998)

Totale: Superficie 26,10 Redditi: Dominicale Euro 35,18 Agrario Euro 24,26

Visura per soggetto

limitata ad un comune

Situazione degli atti informatizzati al 26/09/2019

Data: 26/09/2019 - Ora: 18.04.55

Visura n.: T292692 Pag: 24

Segue

Intestazione degli immobili indicati al n. 33

N.	DATI ANAGRAFICI		CODICE FISCALE	DIRITTI ONERI REALI
	DATI DI CLASSAMENTO			
1	CONSORZIO PER L'AREA DI SVILUPPO INDUSTRIALE DEL LAZIO			(1) Proprietà per 1000/1000

34. Immobili siti nel Comune di PONTINIA(Codice G865) - Catasto dei Terreni

N.	DATI IDENTIFICATIVI			DATI DI CLASSAMENTO			ALTRE INFORMAZIONI			
	Foglio	Particella	Sub	Porz	Qualità Classe	Superficie(m ²) ha are ca	Deduz.	Reddito	Dati derivanti da	Dati ulteriori
1	52	292		-	SEMINAT IVO	04 30	<A2; C1	Euro 5,80 L. 11.223	Euro 4,00 L. 7.740	FRAZIONAMENTO del 30/11/1998 in atti dal 15/12/1998 (n. 3676,20/1998)
2	52	293		-	SEMINAT IVO	15 06	<A2; C1	Euro 20,30 L. 39.307	Euro 14,00 L. 27.108	FRAZIONAMENTO del 30/11/1998 in atti dal 15/12/1998 (n. 3676,20/1998)
3	52	294		-	SEMINAT IVO	29 84	<A2; C1	Euro 40,22 L. 77.882	Euro 27,74 L. 53.712	FRAZIONAMENTO del 30/11/1998 in atti dal 15/12/1998 (n. 3676,20/1998)

Totale: Superficie 49,20 Redditi: Dominicale Euro 66,32 Agrario Euro 45,74

Intestazione degli immobili indicati al n. 34

N.	DATI ANAGRAFICI		CODICE FISCALE	DIRITTI ONERI REALI
	DATI DI CLASSAMENTO			
1	CONSORZIO PER L'AREA DI SVILUPPO INDUSTRIALE DEL LAZIO			(1) Proprietà per 1000/1000



Direzione Provinciale di Latina
Ufficio Provinciale - Territorio
Servizi Catastali

Visura per soggetto

limitata ad un comune

Situazione degli atti informatizzati al 26/09/2019

Data: 26/09/2019 - Ora: 18.04.55

Visura n.: T292692 Pag: 25

Segue

35. Immobili siti nel Comune di PONTINIA(Codice G865) - Catasto dei Terreni

N.	DATI IDENTIFICATIVI			DATI DI CLASSAMENTO				ALTRE INFORMAZIONI		
	Foglio	Particella	Sub	Porz	Qualità Classe	Superficie(m²)	Deduz.	Reddito	Dati derivanti da	Dati ulteriori
1	52	295		-	SEMINAT IVO	02	<A2; C1	Dominicale Euro 3,29 L. 6.368	Agrario Euro 2,27 L. 4.392	FRAZIONAMENTO del 30/11/1998 in atti dal 15/12/1998 (n. 3676.21/1998)
2	52	296		-	SEMINAT IVO	07	<A2; C1	Euro 9,50 L. 18.401	Euro 6,55 L. 12.690	FRAZIONAMENTO del 30/11/1998 in atti dal 15/12/1998 (n. 3676.21/1998)
3	52	297		-	SEMINAT IVO	13	<A2; C1	Euro 18,59 L. 35.992	Euro 12,82 L. 24.822	FRAZIONAMENTO del 30/11/1998 in atti dal 15/12/1998 (n. 3676.21/1998)

Totale: Superficie 23.28 Redditi: Dominicale Euro 31,38 Agrario Euro 21,64

Intestazione degli immobili indicati al n. 35

N.	DATI ANAGRAFICI			CODICE FISCALE	DIRITTI E ONERI REALI
	Foglio	Particella	Sub		
1	CONSORZIO PER L'AREA DI SVILUPPO INDUSTRIALE DEL LAZIO				(1) Proprietà per 1000/1000

36. Immobili siti nel Comune di PONTINIA(Codice G865) - Catasto dei Terreni

N.	DATI IDENTIFICATIVI			DATI DI CLASSAMENTO				ALTRE INFORMAZIONI		
	Foglio	Particella	Sub	Porz	Qualità Classe	Superficie(m²)	Deduz.	Reddito	Dati derivanti da	Dati ulteriori
1	52	298		-	SEMINAT IVO	08	<A2; C1	Dominicale Euro 11,92 L. 23.072	Agrario Euro 8,22 L. 15.912	FRAZIONAMENTO del 30/11/1998 in atti dal 15/12/1998 (n. 3676.22/1998)
2	52	299		-	SEMINAT IVO	28	<A2; C1	Euro 38,82 L. 75.168	Euro 26,77 L. 51.840	FRAZIONAMENTO del 30/11/1998 in atti dal 15/12/1998 (n. 3676.22/1998)

Visura per soggetto

limitata ad un comune

Situazione degli atti informatizzati al 26/09/2019

Data: 26/09/2019 - Ora: 18.04.55

Segue

Visura n.: T292692 Pag: 26

3	52	300	-	SEMINAT IVO	2	22	76	<A2; C1	Euro 30,68 L. 59,404	Euro 21,16 L. 40,968	FRAZIONAMENTO del 30/11/1998 in atti dal 15/12/1998 (n. 3676,22/1998)	
---	----	-----	---	----------------	---	----	----	---------	-------------------------	-------------------------	---	--

Totale: Superficie 60,40 Redditi: Dominicale Euro 81,42 Agrario Euro 56,15

Intestazione degli immobili indicati al n. 36

N.	DATI ANAGRAFICI				CODICE FISCALE		DIRITTI E ONERI REALI	
1	CONSORZIO PER L'AREA DI SVILUPPO INDUSTRIALE DEL LAZIO						(1) Proprieta` per 1000/1000	

37. Immobili siti nel Comune di PONTINIA(Codice G865) - Catasto dei Terreni

N.	DATI IDENTIFICATIVI				DATI DI CLASSAMENTO				ALTRE INFORMAZIONI			
	Foglio	Particella	Sub	Porz	Qualità Classe	Superficie(m²) ha are ca	Deduz.	Reddito	Dati derivanti da	Dati ulteriori		
1	52	301		-	SEMINAT IVO	2	03	80	<A2; C1	Dominicale Euro 5,12 L. 9,918	Agrario Euro 3,53 L. 6,840	FRAZIONAMENTO del 30/11/1998 in atti dal 15/12/1998 (n. 3676,23/1998)
2	52	302		-	SEMINAT IVO	2	03	20	<A2; C1	Euro 4,31 L. 8,352	Euro 2,97 L. 5,760	FRAZIONAMENTO del 30/11/1998 in atti dal 15/12/1998 (n. 3676,23/1998)

Totale: Superficie 07,00 Redditi: Dominicale Euro 9,43 Agrario Euro 6,50

Visura per soggetto limitata ad un comune

Situazione degli atti informatizzati al 26/09/2019

Data: 26/09/2019 - Ora: 18.04.55

Visura n.: T2926922 Pag: 27

Segue

Intestazione degli immobili indicati al n. 37

N.	DATI ANAGRAFICI		DATI DI CLASSAMENTO		REDDITO	DIRITTI ONERI REALI
	CONSORZIO PER L'AREA DI SVILUPPO INDUSTRIALE DEL LAZIO	CODICE FISCALE	Superficie(m ²)	Deduz.		

N.	DATI IDENTIFICATIVI			DATI DI CLASSAMENTO		REDDITO		ALTRE INFORMAZIONI			
	Foglio	Particella	Sub	Porz	Qualità Classe	Superficie(m ²)	Deduz.	Dominicale	Agrario	Dati derivanti da	Dati ulteriori
1	52	160		-	SEMINAT IVO	02	<A2; C1	Euro 2,83 L. 5,481	Euro 1,95 L. 3,780	FRAZIONAMENTO del 11/11/1972 in atti dal 30/06/1978 (n. 26878)	
2	52	207		-	SEMINAT IVO	00	<A2; C1	Euro 1,08 L. 2,088	Euro 0,74 L. 1,440	FRAZIONAMENTO in atti dal 26/02/1986 (n. 8877)	
3	53	32		-	SEMINAT IVO	23	<A2; C1	Euro 166,88 L. 323,118	Euro 115,09 L. 222,840	Impianto meccanografico del 01/07/1975	
4	53	57		-	SEMINAT IVO	27	<A2; C1	Euro 40,74 L. 78,880	Euro 25,29 L. 48,960	VARIAZIONE D'UFFICIO del 05/06/1981 in atti dal 31/01/1982 (n. 15681)	
5	53	67		-	SEMIN IRRIG	76	A2; A6; C1	Euro 192,01 L. 371,782	Euro 131,95 L. 255,490	VARIAZIONE D'UFFICIO del 05/06/1981 in atti dal 31/01/1982 (n. 15681)	
6	54	31		-	SEMINAT IVO	46	<A2; C1	Euro 47,75 L. 92,460	Euro 40,39 L. 78,200	FRAZIONAMENTO del 03/01/1969 in atti dal 01/12/1977 (n. 7876)	
7	54	61		-	SEMINAT IVO	79	<A2; C1	Euro 82,84 L. 160,398	Euro 70,06 L. 135,660	FRAZIONAMENTO del 04/04/1978 in atti dal 31/12/1982 (n. 6882)	
8	79	31		-	SEMINAT IVO	06	<A2; C1	Euro 8,60 L. 16,652	Euro 5,93 L. 11,484	FRAZIONAMENTO del 01/01/1977 in atti dal 22/09/1995 (n. 88,8/1977)	
9	79	38		-	SEMINAT IVO	00	<A2; C1	Euro 0,13 L. 261	Euro 0,09 L. 180	FRAZIONAMENTO del 20/07/1974 in atti dal 01/12/1977 (n. 2876)	
10	79	62		-	SEMINAT IVO	26	<A2; C1	Euro 35,86 L. 69,426	Euro 24,73 L. 47,880	Impianto meccanografico del 01/07/1975	
11	79	71		-	SEMINAT IVO	34	<A2; C1	Euro 45,97 L. 89,001	Euro 31,70 L. 61,380	Impianto meccanografico del 01/07/1975	
12	79	72		-	SEMINAT IVO	09	<A2; C1	Euro 12,40 L. 24,012	Euro 8,55 L. 16,560	Impianto meccanografico del 01/07/1975	
13	79	73		-	SEMINAT IVO	11	<A2; C1	Euro 15,64 L. 30,276	Euro 10,78 L. 20,880	Impianto meccanografico del 01/07/1975	

Visura per soggetto

limitata ad un comune

Situazione degli atti informatizzati al 26/09/2019

Data: 26/09/2019 - Ora: 18.04.56

Visura n.: T292692 Pag: 28

Segue

14	79	107	-	SEM/NAT IVO	2	08	10	<A2; C1	Euro 10,92 L. 21.141	Euro 7,53 L. 14.580	Impianto meccanografico del 01/07/1975	
15	79	201	-	SEM/NAT IVO	2	10	80	<A2; C1	Euro 14,56 L. 28.188	Euro 10,04 L. 19.440	Impianto meccanografico del 01/07/1975	
16	79	202	-	SEM/NAT IVO	2	11	10	<A2; C1	Euro 14,96 L. 28.971	Euro 10,32 L. 19.980	Impianto meccanografico del 01/07/1975	
17	79	203	-	SEM/NAT IVO	2	12	30	<A2; C1	Euro 16,58 L. 32.103	Euro 11,43 L. 22.140	Impianto meccanografico del 01/07/1975	
18	79	207	-	SEM/NAT IVO	2	07	20	<A2; C1	Euro 9,71 L. 18.792	Euro 6,69 L. 12.960	Impianto meccanografico del 01/07/1975	
19	79	208	-	SEM/NAT IVO	2	06	90	<A2; C1	Euro 9,30 L. 18.009	Euro 6,41 L. 12.420	Impianto meccanografico del 01/07/1975	
20	79	210	-	SEM/NAT IVO	2	07	80	<A2; C1	Euro 10,51 L. 20.358	Euro 7,25 L. 14.040	Impianto meccanografico del 01/07/1975	
21	79	336	-	SEM/NAT IVO	2	29	04	<A2; C1	Euro 39,14 L. 75.794	Euro 27,00 L. 52.272	RAZIONAMENTO del 14/04/1988 in atti dal 18/06/1990 (n. 29.2/1988)	
22	79	338	-	SEM/NAT IVO	2	14	10	<A2; C1	Euro 19,01 L. 36.801	Euro 13,11 L. 25.380	RAZIONAMENTO del 14/04/1988 in atti dal 18/06/1990 (n. 29.4/1988)	
23	79	344	-	SEM/NAT IVO	2	05	90	A2; C1	Euro 5,48 L. 11.564	Euro 5,48 L. 10.620	RAZIONAMENTO del 27/09/1978 in atti dal 22/09/1995 (n. 78.905/1978)	
24	79	346	-	SEM/NAT IVO	2	11	20	<A2; C1	Euro 15,10 L. 29.232	Euro 10,41 L. 20.160	RAZIONAMENTO del 27/09/1978 in atti dal 22/09/1995 (n. 78.904/1978)	
25	79	347	-	SEM/NAT IVO	2	00	30	<A2; C1	Euro 0,40 L. 783	Euro 0,28 L. 540	RAZIONAMENTO del 27/09/1978 in atti dal 22/09/1995 (n. 78.903/1978)	
26	79	348	-	SEM/NAT IVO	2	00	95	<A2; C1	Euro 1,28 L. 2.480	Euro 0,88 L. 1.710	RAZIONAMENTO del 27/09/1978 in atti dal 22/09/1995 (n. 78.902/1978)	
27	79	349	-	SEM/NAT IVO	2	00	40	<A2; C1	Euro 0,54 L. 1.044	Euro 0,37 L. 720	RAZIONAMENTO del 27/09/1978 in atti dal 22/09/1995 (n. 78.901/1978)	
28	79	350	-	SEM/NAT IVO	2	00	35	<A2; C1	Euro 0,47 L. 914	Euro 0,33 L. 630	RAZIONAMENTO del 27/09/1978 in atti dal 22/09/1995 (n. 78.900/1978)	
29	80	42	-	CANNETO	U	01	10	<A2; C1	Euro 0,69 L. 1.331	Euro 0,17 L. 330	Impianto meccanografico del 01/07/1975	

Visura per soggetto limitata ad un comune

Situazione degli atti informatizzati al 26/09/2019

48	80	202	-	SEMINAT IVO	3	19	70	<A2; C1	Euro 20,45 L. 39,597	Euro 17,30 L. 33,490	FRAZIONAMENTO del 04/04/1978 in atti dal 31/12/1982 (n. 6882)
49	80	203	-	SEMINAT IVO	3	11	10	<A2; C1	Euro 11,52 L. 22,311	Euro 9,75 L. 18,870	FRAZIONAMENTO del 04/04/1978 in atti dal 31/12/1982 (n. 6882)
50	80	210	-	SEMINAT IVO	3	16	00	<A2; C1	Euro 16,61 L. 32,160	Euro 14,05 L. 27,200	FRAZIONAMENTO del 04/04/1978 in atti dal 31/12/1982 (n. 6882)
51	80	211	-	SEMINAT IVO	3	02	25	<A2; C1	Euro 2,34 L. 4,523	Euro 1,98 L. 3,825	FRAZIONAMENTO del 04/04/1978 in atti dal 31/12/1982 (n. 6882)
52	80	212	-	VIGNETTO	1	01	55	<A2; C1	Euro 3,13 L. 6,061	Euro 1,44 L. 2,790	FRAZIONAMENTO del 04/04/1978 in atti dal 31/12/1982 (n. 6882)
53	80	223	-	SEMINAT IVO	3	16	50	<A2; C1	Euro 17,13 L. 33,165	Euro 14,49 L. 28,050	FRAZIONAMENTO in atti dal 26/02/1986 (n. 5578)
54	80	224	-	SEMINAT IVO	3	09	80	<A2; C1	Euro 10,17 L. 19,698	Euro 8,60 L. 16,660	FRAZIONAMENTO in atti dal 26/02/1986 (n. 5578)
55	80	317	-	SEMINAT IVO	3	13	18	<A2; C1	Euro 13,68 L. 26,492	Euro 11,57 L. 22,406	FRAZIONAMENTO in atti dal 13/01/1992 (n. 45.F02/1983)

Immobile 30: Annotazione: di immobile: variazione del classamento a seguito di verifiche d'ufficio su fabbricati rurali

Immobile 55: Annotazione: orig. dal n. 81 con t.f. 32/78, sost. il n. 176 per rett. errore dupl.

Totale: Superficie 15.33.73 Redditi: Dominicale Euro 1.703,01 Agrario Euro 1.328,82

Intestazione degli immobili indicati al n. 38

N.	DATI ANAGRAFICI		CODICE FISCALE		DIRITTI ONERI REALI	
1	CONSORZIO PER L'AREA DI SVILUPPO INDUSTRIALE DEL LAZIO				(1) Proprietà per 1000/1000	
DATI DERIVANTI DA		DECRETO (DISPOSIZIONI DELLE AUTORITÀ) del 16/11/1981 Voltura in atti dal 22/09/1995 Repertorio n.: 10193 Rogante: PREFETTO DI LATINA Sede: LATINA Registrazione: UR Sede: LATINA Volume: 71ME n: 770 del 21/12/1981 (n. 1068,900/1989)				

Visura per soggetto

limitata ad un comune

Situazione degli atti informatizzati al 26/09/2019

Data: 26/09/2019 - Ora: 18.04.57

Segue

Visura n.: T292692 Pag: 31

39. Immobili siti nel Comune di PONTINIA(Codice G865) - Catasto dei Terreni

N.	DATI IDENTIFICATIVI			DATI DI CLASSAMENTO				ALTRE INFORMAZIONI					
	Foglio	Particella	Sub	Porz	Qualità Classe	Superficie(m²)	Deduz.	Reddito	Dati derivanti da	Dati ulteriori			
1	79	519		-	SEMINAT IVO	2	77	86	<A2; C1	Dominicale Euro 104,95 L. 203.215	Agrario Euro 72,38 L. 140.148	FRAZIONAMENTO del 27/03/1997 in atti dal 08/04/1997 (n. 857.1/1997)	

Intestazione degli immobili indicati al n. 39

N.	DATI ANAGRAFICI	CODICE FISCALE	DIRITTE ONERI REALI
1	CONSORZIO PER L'AREA DI SVILUPPO INDUSTRIALE DEL LAZIO		(1) Proprietà per 1000/1000

40. Immobili siti nel Comune di PONTINIA(Codice G865) - Catasto dei Terreni

N.	DATI IDENTIFICATIVI			DATI DI CLASSAMENTO				ALTRE INFORMAZIONI					
	Foglio	Particella	Sub	Porz	Qualità Classe	Superficie(m²)	Deduz.	Reddito	Dati derivanti da	Dati ulteriori			
1	79	521		-	SEMINAT IVO	2	01	64	<A2; C1	Dominicale Euro 2,21 L. 4.280	Agrario Euro 1,52 L. 2.952	FRAZIONAMENTO del 27/03/1997 in atti dal 08/04/1997 (n. 857.2/1997)	Annotazione

Immobile 1: Annotazione: sr



Direzione Provinciale di Latina
Ufficio Provinciale - Territorio
Servizi Catastali

Visura per soggetto

limitata ad un comune

Situazione degli atti informatizzati al 26/09/2019

Data: 26/09/2019 - Ora: 18.04.57

Visura n.: T2926922 Pag: 32

Segue

Intestazione degli immobili indicati al n. 40

N.	DATI ANAGRAFICI		CODICE FISCALE	DIRITTI ONERI REALI
	DATI DI CLASSAMENTO			
1	CONSORZIO PER L'AREA DI SVILUPPO INDUSTRIALE DEL LAZIO		(1) Proprietà per 1000/1000	

41. Immobili siti nel Comune di PONTINIA(Codice G865) - Catasto dei Terreni

N.	DATI IDENTIFICATIVI			DATI DI CLASSAMENTO			ALTRE INFORMAZIONI			
	Foglio	Particella	Sub	Porz	Qualità Classe	Superficie(m ²) ha are ca	Deduz.	Reddito	Dati derivanti da	Dati ulteriori
1	79	531		-	SEMINAT IVO	01 24	<A2; C1	Euro 1,67 L. 3.236	Euro 1,15 L. 2.232	FRAZIONAMENTO del 19/10/1998 in atti dal 02/11/1998 (n. 3128.2/1998)
2	79	532		-	SEMINAT IVO	03 41	<A2; C1	Euro 4,60 L. 8.900	Euro 3,17 L. 6.138	FRAZIONAMENTO del 19/10/1998 in atti dal 02/11/1998 (n. 3128.2/1998)
3	79	533		-	SEMINAT IVO	06 09	<A2; C1	Euro 8,21 L. 15.895	Euro 5,66 L. 10.962	FRAZIONAMENTO del 19/10/1998 in atti dal 02/11/1998 (n. 3128.2/1998)

Totale: Superficie 10,74 Redditi: Dominicale Euro 14,48 Agrario Euro 9,98

Intestazione degli immobili indicati al n. 41

N.	DATI ANAGRAFICI		CODICE FISCALE	DIRITTI ONERI REALI
	DATI DI CLASSAMENTO			
1	CONSORZIO PER L'AREA DI SVILUPPO INDUSTRIALE DEL LAZIO		(1) Proprietà per 1000/1000	

Visura per soggetto

limitata ad un comune

Situazione degli atti informatizzati al 26/09/2019

Data: 26/09/2019 - Ora: 18.04.57
Visura n.: T292692 Pag: 33

Segue

42. Immobili siti nel Comune di PONTINIA(Codice G865) - Catasto dei Terreni

N.	DATI IDENTIFICATIVI			DATI DI CLASSAMENTO				ALTRE INFORMAZIONI			
	Foglio	Particella	Sub	Porz	Qualità Classe	Superficie(m²)	Deduz.	Reddito	Dati derivanti da	Dati ulteriori	
1	79	543		-	SEMINAT IVO	ha are ca 01 21	<A2; C1	Dominicale Euro 1,63 L. 3.158	Agrario Euro 1,12 L. 2.178	FRAZIONAMENTO del 19/10/1998 in atti dal 02/11/1998 (n. 3128.6/1998)	Riserve
2	79	544		-	SEMINAT IVO	00 39	<A2; C1	Euro 0,53 L. 1.018	Euro 0,36 L. 702	FRAZIONAMENTO del 19/10/1998 in atti dal 02/11/1998 (n. 3128.6/1998)	Riserve

Immobile 1: Riserve:

3 Errate generalità` in atti, 5 Rettifica ufficio frazionamento inidoneo

Immobile 2: Riserve:

3 Errate generalita` in atti, 5 Rettifica ufficio frazionamento inidoneo

Totale: Superficie 01,60 Redditi: Dominicale Euro 2,16 Agrario Euro 1,48

Intestazione degli immobili indicati al n. 42

N.	DATI ANAGRAFICI	CODICE FISCALE	DIRITTE ONERI REALI
1	CONSORZIO PER L'AREA DI SVILUPPO INDUSTRIALE DEL LAZIO		(1) Proprietà per 1000/1000

43. Immobili siti nel Comune di PONTINIA(Codice G865) - Catasto dei Terreni

N.	DATI IDENTIFICATIVI			DATI DI CLASSAMENTO				ALTRE INFORMAZIONI			
	Foglio	Particella	Sub	Porz	Qualità Classe	Superficie(m²)	Deduz.	Reddito	Dati derivanti da	Dati ulteriori	
1	79	548		-	SEMIN ARBOR	ha are ca 00 83	<A2; C1	Dominicale Euro 1,25 L. 2.415	Agrario Euro 0,86 L. 1.660	FRAZIONAMENTO del 19/10/1998 in atti dal 02/11/1998 (n. 3128.8/1998)	
2	79	549		-	SEMIN ARBOR	03 85	<A2; C1	Euro 5,79 L. 11.204	Euro 3,98 L. 7.700	FRAZIONAMENTO del 19/10/1998 in atti dal 02/11/1998 (n. 3128.8/1998)	

Visura per soggetto limitata ad un comune

Situazione degli atti informatizzati al 26/09/2019

Data: 26/09/2019 - Ora: 18.04.57

Segue

Visura n.: T292692 Pag: 34

3	79	550	-	SEMIN ARBOR	2	05	67	<A2; C1	Euro 8,52 L. 16,500	Euro 5,86 L. 11,340	FRAZIONAMENTO del 19/10/1998 in atti dal 02/11/1998 (n. 3128,8/1998)
---	----	-----	---	----------------	---	----	----	---------	------------------------	------------------------	--

Totale: Superficie 10,35 Redditi: Dominicale Euro 15,56 Agrario Euro 10,70

Intestazione degli immobili indicati al n. 43

N.	DATI ANAGRAFICI				CODICE FISCALE		DIRITTI E ONERI REALI	
1	CONSORZIO PER L'AREA DI SVILUPPO INDUSTRIALE DEL LAZIO						(1) Proprieta` per 1000/1000	

44. Immobili siti nel Comune di PONTINIA(Codice G865) - Catasto dei Terreni

N.	DATI IDENTIFICATIVI			DATI DI CLASSAMENTO				ALTRE INFORMAZIONI		
	Foglio	Particella	Sub	Porz	Qualità Classe	Superficie(m²) ha are ca	Deduz.	Reddito	Dati derivanti da	Dati ulteriori
1	79	551		-	SEMIN ARBOR	03 80	<A2; C1	Dominicale Euro 5,71 L. 11,058	Agrario Euro 3,93 L. 7,600	FRAZIONAMENTO del 19/10/1998 in atti dal 02/11/1998 (n. 3128,9/1998)
2	79	552		-	SEMIN ARBOR	10 78	<A2; C1	Euro 16,20 L. 31,370	Euro 11,13 L. 21,560	FRAZIONAMENTO del 19/10/1998 in atti dal 02/11/1998 (n. 3128,9/1998)
3	79	553		-	SEMIN ARBOR	16 02	<A2; C1	Euro 24,08 L. 46,618	Euro 16,55 L. 32,040	FRAZIONAMENTO del 19/10/1998 in atti dal 02/11/1998 (n. 3128,9/1998)

Totale: Superficie 30,60 Redditi: Dominicale Euro 45,99 Agrario Euro 31,61



Direzione Provinciale di Latina
Ufficio Provinciale - Territorio
Servizi Catastali

Visura per soggetto

limitata ad un comune

Situazione degli atti informatizzati al 26/09/2019

Data: 26/09/2019 - Ora: 18.04.57

Visura n.: T292692 Pag: 35

Segue

Intestazione degli immobili indicati al n. 44

N.	DATI ANAGRAFICI	CODICE FISCALE	DIRITTI ONERI REALI
1	CONSORZIO PER L'AREA DI SVILUPPO INDUSTRIALE DEL LAZIO		(1) Proprietà per 1000/1000

45. Immobili siti nel Comune di PONTINIA(Codice G865) - Catasto dei Terreni

N.	DATI IDENTIFICATIVI			DATI DI CLASSAMENTO			ALTRE INFORMAZIONI				
	Foglio	Particella	Sub	Porz	Qualità Classe	Superficie(m ²) ha are ca	Deduz.	Reddito	Dati derivanti da	Dati ulteriori	
1	79	554		-	SEMINAT IVO	06 70	<A2; C1	Euro 9,03 L. 17,487	Euro 6,23 L. 12,060	FRAZIONAMENTO del 19/10/1998 in atti dal 02/11/1998 (n. 3128.10/1998)	
2	79	555		-	SEMINAT IVO	12 95	<A2; C1	Euro 17,46 L. 33,800	Euro 12,04 L. 23,310	FRAZIONAMENTO del 19/10/1998 in atti dal 02/11/1998 (n. 3128.10/1998)	
3	79	556		-	SEMINAT IVO	05 50	<A2; C1	Euro 7,41 L. 14,355	Euro 5,11 L. 9,900	FRAZIONAMENTO del 19/10/1998 in atti dal 02/11/1998 (n. 3128.10/1998)	

Totale: Superficie 25.15 Redditi: Dominicale Euro 33,90 Agrario Euro 23,38

Intestazione degli immobili indicati al n. 45

N.	DATI ANAGRAFICI	CODICE FISCALE	DIRITTI ONERI REALI
1	CONSORZIO PER L'AREA DI SVILUPPO INDUSTRIALE DEL LAZIO		(1) Proprietà per 1000/1000

Visura per soggetto

limitata ad un comune

Situazione degli atti informatizzati al 26/09/2019

Data: 26/09/2019 - Ora: 18.04.58
Visura n.: T292692 Pag: 36

Segue

46. Immobili siti nel Comune di PONTINIA(Codice G865) - Catasto dei Terreni

N.	DATI IDENTIFICATIVI			DATI DI CLASSAMENTO				ALTRE INFORMAZIONI			
	Foglio	Particella	Sub	Porz	Qualità Classe	Superficie(m²)	Deduz.	Reddito	Dati derivanti da	Dati ulteriori	
1	79	557		-	SEMINAT IVO	00	<A2; C1	Dominicale Euro 1,04 L. 2.010	Agrario Euro 0,72 L. 1.386	FRAZIONAMENTO del 19/10/1998 in atti dal 02/11/1998 (n. 3128.11/1998)	
2	79	558		-	SEMINAT IVO	09	<A2; C1	Euro 13,18 L. 25.526	Euro 9,09 L. 17.604	FRAZIONAMENTO del 19/10/1998 in atti dal 02/11/1998 (n. 3128.11/1998)	

Totale: Superficie 10,55 Redditi: Dominicale Euro 14,22 Agrario Euro 9,81

Intestazione degli immobili indicati al n. 46

N.	DATI ANAGRAFICI	CODICE FISCALE	DIRITTI ONERI REALI
1	CONSORZIO PER L'AREA DI SVILUPPO INDUSTRIALE DEL LAZIO		(1) Proprietà per 1000/1000

47. Immobili siti nel Comune di PONTINIA(Codice G865) - Catasto dei Terreni

N.	DATI IDENTIFICATIVI			DATI DI CLASSAMENTO				ALTRE INFORMAZIONI			
	Foglio	Particella	Sub	Porz	Qualità Classe	Superficie(m²)	Deduz.	Reddito	Dati derivanti da	Dati ulteriori	
1	79	559		-	SEMINAT IVO	05	<A2; C1	Dominicale Euro 7,21 L. 13.964	Agrario Euro 4,97 L. 9.630	FRAZIONAMENTO del 19/10/1998 in atti dal 02/11/1998 (n. 3128.12/1998)	
2	79	560		-	SEMINAT IVO	01	<A2; C1	Euro 1,44 L. 2.793	Euro 0,99 L. 1.926	FRAZIONAMENTO del 19/10/1998 in atti dal 02/11/1998 (n. 3128.12/1998)	

Visura per soggetto

limitata ad un comune

Situazione degli atti informatizzati al 26/09/2019

Data: 26/09/2019 - Ora: 18.04.58

Segue

Visura n.: T292692 Pag: 37

Totale: Superficie 06.42 Redditi: Dominicale Euro 8,65 Agrario Euro 5,96

Intestazione degli immobili indicati al n. 47

N.	DATI ANAGRAFICI		CODICE FISCALE		DIRITTI ONERI REALI	
1	CONSORZIO PER L'AREA DI SVILUPPO INDUSTRIALE DEL LAZIO				(1) Proprietà, per 1000/1000	

48. Immobili siti nel Comune di PONTINIA(Codice G865) - Catasto dei Terreni

N.	DATI IDENTIFICATIVI			DATI DI CLASSAMENTO				ALTRE INFORMAZIONI		
	Foglio	Particella	Sub	Porz	Qualità Classe	Superficie(m²) ha are ca	Deduz.	Reddito	Dati derivanti da	Dati ulteriori
1	79	561		-	SEMINAT IVO	00	<A2; C1	Euro 0,81 L. 1.566	FRAZIONAMENTO del 19/10/1998 in atti dal 02/11/1998 (n. 3128.13/1998)	
2	79	562		-	SEMINAT IVO	06	<A2; C1	Euro 9,22 L. 17.852	FRAZIONAMENTO del 19/10/1998 in atti dal 02/11/1998 (n. 3128.13/1998)	
3	79	563		-	SEMINAT IVO	14	<A2; C1	Euro 19,76 L. 38.263	FRAZIONAMENTO del 19/10/1998 in atti dal 02/11/1998 (n. 3128.13/1998)	

Totale: Superficie 22.10 Redditi: Dominicale Euro 29,79 Agrario Euro 20,55



Direzione Provinciale di Latina
Ufficio Provinciale - Territorio
Servizi Catastali

Visura per soggetto

limitata ad un comune

Situazione degli atti informatizzati al 26/09/2019

Data: 26/09/2019 - Ora: 18.04.58

Visura n.: T292692 Pag: 38

Segue

Intestazione degli immobili indicati al n. 48

N.	DATI ANAGRAFICI		CODICE FISCALE	DIRITTI ONERI REALI
	DATI DI CLASSAMENTO			
1	CONSORZIO PER L'AREA DI SVILUPPO INDUSTRIALE DEL LAZIO		(1) Proprietà per 1000/1000	

49. Immobili siti nel Comune di PONTINIA(Codice G865) - Catasto dei Terreni

N.	DATI IDENTIFICATIVI			DATI DI CLASSAMENTO			ALTRE INFORMAZIONI			
	Foglio	Particella	Sub	Porz	Qualità Classe	Superficie(m ²)	Deduz.	Reddito	Dati derivanti da	Dati ulteriori
1	79	564		-	SEMINAT IVO	06 42	<A2; C1	Euro 8,65 L. 16,756	Euro 5,97 L. 11,556	FRAZIONAMENTO del 19/10/1998 in atti dal 02/11/1998 (n. 3128.14/1998)
2	79	565		-	SEMINAT IVO	10 56	<A2; C1	Euro 14,23 L. 27,562	Euro 9,82 L. 19,008	FRAZIONAMENTO del 19/10/1998 in atti dal 02/11/1998 (n. 3128.14/1998)
3	79	566		-	SEMINAT IVO	02 40	<A2; C1	Euro 3,24 L. 6,264	Euro 2,23 L. 4,320	FRAZIONAMENTO del 19/10/1998 in atti dal 02/11/1998 (n. 3128.14/1998)

Totale: Superficie 19,38 Redditi: Dominicale Euro 26,12 Agrario Euro 18,02

Intestazione degli immobili indicati al n. 49

N.	DATI ANAGRAFICI		CODICE FISCALE	DIRITTI ONERI REALI
	DATI DI CLASSAMENTO			
1	CONSORZIO PER L'AREA DI SVILUPPO INDUSTRIALE DEL LAZIO		(1) Proprietà per 1000/1000	

Visura per soggetto

limitata ad un comune

Situazione degli atti informatizzati al 26/09/2019

Data: 26/09/2019 - Ora: 18.04.58

Visura n.: T292692 Pag: 39

Segue

50. Immobili siti nel Comune di PONTINIA(Codice G865) - Catasto dei Terreni

N.	DATI IDENTIFICATIVI			DATI DI CLASSAMENTO				ALTRE INFORMAZIONI			
	Foglio	Particella	Sub	Porz	Qualità Classe	Superficie(m²)	Deduz.	Reddito	Dati derivanti da	Dati ulteriori	
1	79	567		-	SEMIN ARBOR	03	<A2; C1	Dominicale Euro 5,00 L. 9,690	Agrario Euro 3,44 L. 6,660	FRAZIONAMENTO del 19/10/1998 in atti dal 02/11/1998 (n. 3128.15/1998)	
2	79	568		-	SEMIN ARBOR	05	<A2; C1	Euro 7,92 L. 15,336	Euro 5,44 L. 10,540	FRAZIONAMENTO del 19/10/1998 in atti dal 02/11/1998 (n. 3128.15/1998)	

Totale: Superficie 08,60 Redditi: Dominicale Euro 12,92 Agrario Euro 8,88

Intestazione degli immobili indicati al n. 50

N.	DATI ANAGRAFICI	CODICE FISCALE	DIRITTI ONERI REALI
1	CONSORZIO PER L'AREA DI SVILUPPO INDUSTRIALE DEL LAZIO		(1) Proprietà per 1000/1000

51. Immobili siti nel Comune di PONTINIA(Codice G865) - Catasto dei Terreni

N.	DATI IDENTIFICATIVI			DATI DI CLASSAMENTO				ALTRE INFORMAZIONI			
	Foglio	Particella	Sub	Porz	Qualità Classe	Superficie(m²)	Deduz.	Reddito	Dati derivanti da	Dati ulteriori	
1	79	569		-	SEMINAT IVO	03	<A2; C1	Dominicale Euro 4,88 L. 9,448	Agrario Euro 3,37 L. 6,516	FRAZIONAMENTO del 19/10/1998 in atti dal 02/11/1998 (n. 3128.16/1998)	
2	79	570		-	SEMINAT IVO	00	<A2; C1	Euro 0,69 L. 1,331	Euro 0,47 L. 918	FRAZIONAMENTO del 19/10/1998 in atti dal 02/11/1998 (n. 3128.16/1998)	

Visura per soggetto

limitata ad un comune

Situazione degli atti informatizzati al 26/09/2019

Data: 26/09/2019 - Ora: 18.04.58

Segue

Visura n.: T292692 Pag: 40

Totale: Superficie 04.13 Redditi: Dominicale Euro 5,57 Agrario Euro 3,84

Intestazione degli immobili indicati al n. 51

N.	DATI ANAGRAFICI		DATI DI CLASSAMENTO		REDDITO		DIRITTI ONERI REALI
1	CONSORZIO PER L'AREA DI SVILUPPO INDUSTRIALE DEL LAZIO						(1) Proprietà per 1000/1000

52. Immobili siti nel Comune di PONTINIA(Codice G865) - Catasto dei Terreni

N.	DATI IDENTIFICATIVI		DATI DI CLASSAMENTO		REDDITO		ALTRE INFORMAZIONI		
Foglio	Particella	Sub	Porz	Qualità Classe	Superficie(m²)	Deduz.	Dati derivanti da	Dati ulteriori	
1	79	571	-	SEMINAT IVO	06	<A2; C1	Dominicale Euro 8,90 L. 17.226	Agrario Euro 6,14 L. 11.880	FRAZIONAMENTO del 19/10/1998 in atti dal 02/11/1998 (n. 3128.17/1998)
2	79	572	-	SEMINAT IVO	06	<A2; C1	Euro 8,90 L. 17.226	Euro 6,14 L. 11.880	FRAZIONAMENTO del 19/10/1998 in atti dal 02/11/1998 (n. 3128.17/1998)

Totale: Superficie 13.20 Redditi: Dominicale Euro 17,80 Agrario Euro 12,28

Intestazione degli immobili indicati al n. 52

N.	DATI ANAGRAFICI		CODICE FISCALE		DIRITTI ONERI REALI	
1	CONSORZIO PER L'AREA DI SVILUPPO INDUSTRIALE DEL LAZIO				(1) Proprietà per 1000/1000	

Visura per soggetto

limitata ad un comune

Situazione degli atti informatizzati al 26/09/2019

Data: 26/09/2019 - Ora: 18.04.58
Visura n.: T2926922 Pag: 41

Segue

53. Immobili siti nel Comune di PONTINIA(Codice G865) - Catasto dei Terreni

N.	DATI IDENTIFICATIVI			DATI DI CLASSAMENTO				ALTRE INFORMAZIONI			
	Foglio	Particella	Sub	Porz	Qualità Classe	Superficie(m²)	Deduz.	Reddito	CODICE FISCALE	DATI DERIVANTI DA	DATI ULTERIORI
1	79	573		-	VIGNETO	10	<A2; C1	Dominicale Euro 16,42 L. 31.786	Agrario Euro 9,27 L. 17.952	FRAZIONAMENTO del 19/10/1998 in atti dal 02/11/1998 (n. 3128.18/1998)	
2	79	574		-	VIGNETO	23	<A2; C1	Euro 37,22 L. 72.059	Euro 21,02 L. 40.698	FRAZIONAMENTO del 19/10/1998 in atti dal 02/11/1998 (n. 3128.18/1998)	

Totale: Superficie 34,50 Redditi: Dominicale Euro 53,64 Agrario Euro 30,29

Intestazione degli immobili indicati al n. 53

N.	DATI ANAGRAFICI		CODICE FISCALE		DIRITTI ONERI REALI	
1	CONSORZIO PER L'AREA DI SVILUPPO INDUSTRIALE DEL LAZIO				(1) Proprietà per 1000/1000	

54. Immobili siti nel Comune di PONTINIA(Codice G865) - Catasto dei Terreni

N.	DATI IDENTIFICATIVI			DATI DI CLASSAMENTO				ALTRE INFORMAZIONI			
	Foglio	Particella	Sub	Porz	Qualità Classe	Superficie(m²)	Deduz.	Reddito	DATI DERIVANTI DA	DATI ULTERIORI	
1	55	137		-	SEMINAT IVO	17	<A2; C1	Dominicale Euro 17,92 L. 34.693	Agrario Euro 15,15 L. 29.342	Impianto meccanografico del 01/07/1975	
2	55	215		-	SEMINAT IVO	11	<A2; C1	Euro 12,25 L. 23.718	Euro 10,36 L. 20.060	FRAZIONAMENTO in atti dal 25/02/1986 (n. 4583)	
3	55	218		-	SEMINAT IVO	08	<A2; C1	Euro 8,77 L. 16.985	Euro 7,42 L. 14.365	FRAZIONAMENTO in atti dal 25/02/1986 (n. 4583)	
4	55	221		-	SEMINAT IVO	06	<A2; C1	Euro 6,33 L. 12.261	Euro 5,36 L. 10.370	FRAZIONAMENTO in atti dal 25/02/1986 (n. 4583)	
5	55	224		-	SEMINAT IVO	05	<A2; C1	Euro 5,73 L. 11.095	Euro 4,85 L. 9.384	FRAZIONAMENTO in atti dal 25/02/1986 (n. 4583)	
6	55	227		-	SEMINAT IVO	04	<A2; C1	Euro 4,67 L. 9.045	Euro 3,95 L. 7.650	FRAZIONAMENTO in atti dal 25/02/1986 (n. 4583)	

Visura per soggetto limitata ad un comune

Situazione degli atti informatizzati al 26/09/2019

Data: 26/09/2019 - Ora: 18.04.59

Visura n.: T2926922 Pag: 42

Segue

7	55	230	-	SEMINAT IVO	3	07	20	<A2; C1	Euro 7,47 L. 14,472	Euro 6,32 L. 12,240	RAZIONAMENTO in atti dal 25/02/1986 (n. 4583)
8	55	239	-	SEMINAT IVO	3	08	25	<A2; C1	Euro 8,56 L. 16,583	Euro 7,24 L. 14,025	RAZIONAMENTO in atti dal 25/02/1986 (n. 4583)
9	55	242	-	SEMINAT IVO	3	05	70	<A2; C1	Euro 5,92 L. 11,457	Euro 5,00 L. 9,690	RAZIONAMENTO in atti dal 25/02/1986 (n. 4583)
10	55	245	-	SEMINAT IVO	3	11	30	<A2; C1	Euro 11,73 L. 22,713	Euro 9,92 L. 19,210	RAZIONAMENTO in atti dal 25/02/1986 (n. 4583)
11	55	251	-	SEMINAT IVO	3	05	45	<A2; C1	Euro 5,66 L. 10,955	Euro 4,78 L. 9,265	RAZIONAMENTO in atti dal 25/02/1986 (n. 4583)
12	55	254	-	SEMINAT IVO	3	05	30	<A2; C1	Euro 5,50 L. 10,653	Euro 4,65 L. 9,010	RAZIONAMENTO in atti dal 25/02/1986 (n. 4583)
13	55	257	-	SEMINAT IVO	3	10	75	<A2; C1	Euro 11,16 L. 21,608	Euro 9,44 L. 18,275	RAZIONAMENTO in atti dal 25/02/1986 (n. 4583)
14	55	260	-	SEMINAT IVO	3	06	05		Euro 7,19 L. 13,915	Euro 5,31 L. 10,285	RAZIONAMENTO in atti dal 25/02/1986 (n. 4583)
15	55	276	-	SEMINAT IVO	3	02	40	<A2; C1	Euro 2,49 L. 4,824	Euro 2,11 L. 4,080	RAZIONAMENTO in atti dal 26/02/1986 (n. 6278)

Totale: Superficie 01.16.03 Redditi: Dominicale Euro 121,35 Agrario Euro 101,86

Intestazione degli immobili indicati al n. 54

N.	DATI ANAGRAFICI		CODICE FISCALE		DIRITTI ONERI REALI	
1	CONSORZIO PER L'AREA DI SVILUPPO INDUSTRIALE DEL LAZIO				(1) Proprietà per 1000/1000	
DATI DERIVANTI DA		DECRETO (DISPOSIZIONI DELLE AUTORITÀ) del 16/11/1981 Voltura in atti dal 30/07/1997 Repertorio n.: 10913 Rogante: PREFETTO DI LATINA Sede: LATINA Registrazione: UR Volume: 71/ME n.: 770 del 21/12/1981 (n. 1068.14/1989)				

Visura per soggetto

limitata ad un comune

Situazione degli atti informatizzati al 26/09/2019

Data: 26/09/2019 - Ora: 18.04.59

Segue

Visura n.: T292692 Pag: 43

55. Immobili siti nel Comune di PONTINIA(Codice G865) - Catasto dei Terreni

N.	DATI IDENTIFICATIVI			DATI DI CLASSAMENTO				ALTRE INFORMAZIONI			
	Foglio	Particella	Sub	Porz	Qualità Classe	Superficie(m²)	Deduz.	Dominicale	Reddito	Dati derivanti da	Dati ulteriori
1	54	13		-	FU D ACCERT AREA	01 30				Impianto meccanografico del 01/07/1975	
2	55	71		-	AREA URBANA	05 00				VARIAZIONE D'UFFICIO del 05/08/2019 protocollo n. LT0060334 in atti dal 05/08/2019 BONIFICA SU FABBRICATI RURALI (n. 4252.1/2019)	Annotazione
3	55	275		-	SEMINAT IVO	07 60		Euro 9,03 L. 17.480	Euro 6,67 L. 12.920	FRAZIONAMENTO in atti dal 26/02/1986 (n. 6278)	
4	55	278		-	SEMINAT IVO	46 30		Euro 55,00 L. 106.490	Euro 40,65 L. 78.710	FRAZIONAMENTO in atti dal 26/02/1986 (n. 6278)	
5	81	229		-	SEMINAT IVO	03 30	<A2; C1	Euro 3,43 L. 6.633	Euro 2,90 L. 5.610	FRAZIONAMENTO in atti dal 25/02/1986 (n. 6278)	
6	81	243		-	SEMINAT IVO	00 65	<A2; C1	Euro 0,67 L. 1.307	Euro 0,57 L. 1.105	FRAZIONAMENTO in atti dal 26/02/1986 (n. 6278)	Riserve

Immobile 2: Annotazione: di immobile: variazione del classamento a seguito di verifiche d'ufficio su fabbricati rurali

Immobile 6: Riserve: 1 Atti passaggi intermedi non esistenti

Totale: Superficie 64.15 Redditi: Dominicale Euro 68,13 Agrario Euro 50,79

Intestazione degli immobili indicati al n. 55

N.	DATI ANAGRAFICI		CODICE FISCALE	DIRITTI ONERI REALI
	CONSORZIO PER L'AREA DI SVILUPPO INDUSTRIALE DEL LAZIO	DECRETO (DISPOSIZIONI DELLE AUTORITA') del 16/11/1981 Voltura in atti dal 10/11/1997 Repertorio n.: 10913 Rogante: PREFETTO DI LATINA Sede: LATINA Registrazione: UR Volume: 71/ME n: 770 del 21/12/1981 (n. 1068.17/1989)		
1	CONSORZIO PER L'AREA DI SVILUPPO INDUSTRIALE DEL LAZIO	DECRETO (DISPOSIZIONI DELLE AUTORITA') del 16/11/1981 Voltura in atti dal 10/11/1997 Repertorio n.: 10913 Rogante: PREFETTO DI LATINA Sede: LATINA Registrazione: UR Volume: 71/ME n: 770 del 21/12/1981 (n. 1068.17/1989)		(1) Proprietà per 1000/1000

Visura per soggetto

limitata ad un comune

Situazione degli atti informatizzati al 26/09/2019

Data: 26/09/2019 - Ora: 18.04.59
Visura n.: T292692 Pag: 44

Segue

56. Immobili siti nel Comune di PONTINIA(Codice G865) - Catasto dei Terreni

N.	DATI IDENTIFICATIVI			DATI DI CLASSAMENTO				ALTRE INFORMAZIONI				
	Foglio	Particella	Sub	Porz	Qualità Classe	Superficie(m²)	Deduz.	Reddito	Dati derivanti da	Dati ulteriori		
1	55	286		-	SEMINAT IVO	10	83	A2; C1	Dominicale Euro 7,61 L. 14.729	Agrario Euro 9,51 L. 18.411	DECRETO (DISPOSIZIONI DELLE AUTORITA') del 16/11/1981 in atti dal 10/11/1997 (n. 1068.18/1989)	Riserve

Immobile 1: Riserve:

1 Atti passaggi intermedi non esistenti

Intestazione degli immobili indicati al n. 56

N.	DATI ANAGRAFICI		CODICE FISCALE		DIRITTE ONERI REALI	
1	CONSORZIO PER L'AREA DI SVILUPPO INDUSTRIALE DEL LAZIO				(1) Proprietà, per 1000/1000	
DATI DERIVANTI DA						
DECRETO (DISPOSIZIONI DELLE AUTORITA') del 16/11/1981 Voltura in atti dal 10/11/1997 Repertorio n.: 10913 Rogante: PREFETTO DI LATINA Sede: LATINA Registrazione: UR Volume: 71/ME n: 770 del 21/12/1981 (n. 1068.18/1989)						

57. Immobili siti nel Comune di PONTINIA(Codice G865) - Catasto dei Terreni

N.	DATI IDENTIFICATIVI			DATI DI CLASSAMENTO				ALTRE INFORMAZIONI			
	Foglio	Particella	Sub	Porz	Qualità Classe	Superficie(m²)	Deduz.	Reddito	Dati derivanti da	Dati ulteriori	
1	79	223		-	SEMIN ARBOR	00	32	<A2; C1	Dominicale Euro 0,48 L. 931	Agrario Euro 0,33 L. 640	FRAZIONAMENTO in atti dal 18/01/1991 (n. 88.6/1977)
2	81	390		-	SEMINAT IVO	22	05	<A1; C1	Euro 17,99 L. 34.839	Euro 19,36 L. 37.485	FRAZIONAMENTO del 25/06/1997 in atti dal 28/06/1997 (n. 1916.4/1997)

Visura per soggetto

limitata ad un comune

Situazione degli atti informatizzati al 26/09/2019

Data: 26/09/2019 - Ora: 18.04.59

Visura n.: T292692 Pag: 45

Segue

Totale: Superficie 22.37 Redditi: Dominicale Euro 18,47 Agrario Euro 19,69

Intestazione degli immobili indicati al n. 57

N.	DATI IDENTIFICATIVI	DATI ANAGRAFICI	CODICE FISCALE	DIRITTE ONERI REALI
1	CONSORZIO PER L'AREA DI SVILUPPO INDUSTRIALE DEL LAZIO	DECRETO (DISPOSIZIONI DELL'AUTORITA') del 16/11/1981 Voltura in atti dal 19/11/1997 Repertorio n.: 10913 Rogante: PREFETTO DI LATINA Sede: LATINA Registrazione: UR Volume: 71/ME n: 770 del 21/12/1981 (n. 1068.19/1989)		(1) Proprietà, per 1000/1000

58. Immobili siti nel Comune di PONTINIA(Codice G865) - Catasto dei Terreni

N.	DATI IDENTIFICATIVI	DATI DI CLASSAMENTO	Reddito	Dati derivanti da	Dati ulteriori	
1	96 481	SEMİNAT IVO	ha are ca 02 30	Dominicale Euro 3,10 L. 6,003	Agrario Euro 2,14 L. 4,140	FRAZIONAMENTO del 26/05/1997 in atti dal 28/06/1997 (n. 1913.10/1997)
2	96 483	SEMİNAT IVO	II 50	Euro 15,50 L. 30,015	Euro 10,69 L. 20,700	FRAZIONAMENTO del 26/05/1997 in atti dal 28/06/1997 (n. 1913.10/1997)

Totale: Superficie 13,80 Redditi: Dominicale Euro 18,60 Agrario Euro 12,83

Intestazione degli immobili indicati al n. 58

N.	DATI ANAGRAFICI	CODICE FISCALE	DIRITTE ONERI REALI
1	CONSORZIO PER L'AREA DI SVILUPPO INDUSTRIALE DEL LAZIO		(1) Proprietà, per 1000/1000
DATI DERIVANTI DA			
	DECRETO (DISPOSIZIONI DELL'AUTORITA') del 16/11/1981 Voltura in atti dal 19/11/1997 Repertorio n.: 10913 Rogante: PREFETTO DI LATINA Sede: LATINA Registrazione: UR Volume: 71/ME n: 770 del 21/12/1981 (n. 1068.20/1989)		

Visura per soggetto

limitata ad un comune

Situazione degli atti informatizzati al 26/09/2019

Data: 26/09/2019 - Ora: 18.04.59

Visura n.: T2926922 Pag: 46

Segue

59. Immobili siti nel Comune di PONTINIA(Codice G865) - Catasto dei Terreni

N.	DATI IDENTIFICATIVI				DATI DI CLASSAMENTO				ALTRE INFORMAZIONI				
	Foglio	Particella	Sub	Porz	Qualità Classe	Superficie(m²) ha are ca		Deduz.	Reddito Dominicale	Agrario	Dati derivanti da	Dati ulteriori	
1	53	25	-	-	SEMIN ARBOR	3	07	50	<A2; C1	Euro 9,33 L. 18,075	Euro 7,17 L. 13,875	Impianto meccanografico del 01/07/1975	
2	53	78	-	-	SEMINAT IVO	2	00	79	<A2; C1	Euro 1,06 L. 2,062	Euro 0,73 L. 1,422	VARIAZIONE D'UFFICIO del 05/06/1981 in atti dal 31/01/1982 (n. 15681)	
3	54	68	-	-	AREA URBANA		13	90				VARIAZIONE D'UFFICIO del 05/08/2019 protocollo n. L10060331 in atti dal 05/08/2019 BONIFICA SU FABBRICATI RURALI (n. 4249.1/2019)	Annotazione
4	55	136	-	-	SEMINAT IVO	3	03	08	<A2; C1	Euro 3,20 L. 6,191	Euro 2,70 L. 5,236	Impianto meccanografico del 01/07/1975	
5	55	140	-	-	SEMINAT IVO	3	00	70	<A2; C1	Euro 0,73 L. 1,407	Euro 0,61 L. 1,190	RAZIONAMENTO in atti dal 25/02/1986 (n. 4583)	
6	55	167	-	-	SEMINAT IVO	3	10	80	<A2; C1	Euro 11,21 L. 21,708	Euro 9,48 L. 18,360	RAZIONAMENTO in atti dal 25/02/1986 (n. 4583)	
7	55	206	-	-	SEMINAT IVO	3	39	40	<A2; C1	Euro 40,90 L. 79,194	Euro 34,59 L. 66,980	RAZIONAMENTO in atti dal 25/02/1986 (n. 4583)	
8	55	209	-	-	SEMINAT IVO	3	23	70	<A2; C1	Euro 24,60 L. 47,637	Euro 20,81 L. 40,290	RAZIONAMENTO in atti dal 25/02/1986 (n. 4583)	
9	55	212	-	-	SEMINAT IVO	3	16	50	<A2; C1	Euro 17,13 L. 33,165	Euro 14,49 L. 28,050	RAZIONAMENTO in atti dal 25/02/1986 (n. 4583)	
10	55	233	-	-	SEMINAT IVO	3	21	00	<A2; C1	Euro 21,80 L. 42,210	Euro 18,44 L. 35,700	RAZIONAMENTO in atti dal 25/02/1986 (n. 4583)	
11	55	236	-	-	SEMINAT IVO	3	08	10	<A2; C1	Euro 8,41 L. 16,281	Euro 7,11 L. 13,770	RAZIONAMENTO in atti dal 25/02/1986 (n. 4583)	
12	55	261	-	-	SEMINAT IVO	3	03	23		Euro 3,84 L. 7,429	Euro 2,84 L. 5,491	RAZIONAMENTO in atti dal 25/02/1986 (n. 4583)	
13	55	262	-	-	SEMINAT IVO	3	09	80		Euro 11,64 L. 22,540	Euro 8,60 L. 16,660	RAZIONAMENTO in atti dal 25/02/1986 (n. 4583)	
14	55	263	-	-	SEMINAT IVO	3	08	03		Euro 9,54 L. 18,469	Euro 7,05 L. 13,651	RAZIONAMENTO in atti dal 25/02/1986 (n. 4583)	
15	55	277	-	-	SEMINAT IVO	3	00	50	<A2; C1	Euro 0,52 L. 1,005	Euro 0,44 L. 850	RAZIONAMENTO in atti dal 26/02/1986 (n. 6278)	

Visura per soggetto limitata ad un comune

Situazione degli atti informatizzati al 26/09/2019

Data: 26/09/2019 - Ora: 18.05.00

Segue

Visura n.: T2926922 Page: 47

16	79	157	-	SEMINAT IVO	2	1	37	50	<A2; C1	Euro 185,34 L. 358,875	Euro 127,82 L. 247,500	in atti dal 31/12/1982 (n. 6882)	
17	79	261	-	SEMIN ARBOR	2		06	30	<A2; C1	Euro 9,47 L. 18,333	Euro 6,51 L. 12,600	in atti dal 31/01/1982 (n. 16481)	
18	79	303	-	SEMINAT IVO	2		05	55	<A2; C1	Euro 7,48 L. 14,486	Euro 5,16 L. 9,990	in atti dal 22/09/1995 (n. 88,4/1977)	
19	79	315	-	SEMINAT IVO	2		03	53	<A2; C1	Euro 4,76 L. 9,213	Euro 3,28 L. 6,354	in atti dal 31/12/1982 (n. 6882)	
20	79	317	-	SEMINAT IVO	2		30	10	<A2; C1	Euro 40,57 L. 78,561	Euro 27,98 L. 54,180	in atti dal 31/12/1982 (n. 6882)	
21	79	319	-	SEMINAT IVO	2		17	45	<A2; C1	Euro 23,52 L. 45,545	Euro 16,22 L. 31,410	in atti dal 31/12/1982 (n. 6882)	
22	79	342	-	SEMINAT IVO	2		26	95	<A2; C1	Euro 36,33 L. 70,340	Euro 25,05 L. 48,510	in atti dal 21/01/1991 (n. 78,2/1978)	
23	80	161	-	SEMINAT IVO	3		37	80	<A2; C1	Euro 39,24 L. 75,978	Euro 33,19 L. 64,260	in atti dal 25/02/1986 (n. 4583)	
24	80	162	-	SEMINAT IVO	3		04	45	<A2; C1	Euro 4,62 L. 8,945	Euro 3,91 L. 7,565	in atti dal 25/02/1986 (n. 4583)	
25	80	163	-	SEMINAT IVO	3		14	35	<A2; C1	Euro 14,90 L. 28,844	Euro 12,60 L. 24,395	in atti dal 25/02/1986 (n. 4583)	
26	80	164	-	SEMINAT IVO	3		15	55	<A2; C1	Euro 16,14 L. 31,256	Euro 13,65 L. 26,435	in atti dal 25/02/1986 (n. 4583)	
27	80	165	-	SEMINAT IVO	3		03	45	<A2; C1	Euro 3,58 L. 6,935	Euro 3,03 L. 5,865	in atti dal 25/02/1986 (n. 4583)	
28	80	166	-	SEMINAT IVO	3		48	30	<A2; C1	Euro 50,14 L. 97,083	Euro 42,41 L. 82,110	in atti dal 25/02/1986 (n. 4583)	
29	80	167	-	SEMINAT IVO	3	1	50	40	<A2; C1	Euro 156,13 L. 302,304	Euro 132,05 L. 255,680	in atti dal 26/04/1988 (n. 6287)	
30	80	170	-	SEMINAT IVO	3		00	65	<A2; C1	Euro 0,67 L. 1,307	Euro 0,57 L. 1,105	in atti dal 25/02/1986 (n. 4583)	
31	80	171	-	SEMINAT IVO	3		00	65	<A2; C1	Euro 0,67 L. 1,307	Euro 0,57 L. 1,105	in atti dal 25/02/1986 (n. 4583)	
32	80	172	-	SEMINAT IVO	3		20	37	<A2; C1	Euro 21,15 L. 40,944	Euro 17,88 L. 34,629	in atti dal 13/01/1992 (n. 45.F01/1983)	
33	80	174	-	SEMINAT IVO	3		32	90	<A2; C1	Euro 34,15 L. 66,129	Euro 28,89 L. 55,930	in atti dal 25/02/1986 (n. 4583)	
34	80	176	-	SEMINAT IVO	3		10	45	<A2; C1	Euro 10,85 L. 21,005	Euro 9,17 L. 17,765	in atti dal 31/12/1982 (n. 6882)	

Visura per soggetto limitata ad un comune

Situazione degli atti informatizzati al 26/09/2019

Data: 26/09/2019 - Ora: 18.05.00

Visura n.: T2926922 Pag: 48

Segue

35	80	178	-	SEMINAT IVO	3	06	55	<A2; C1	Euro 6,80 L. 13.166	Euro 5,75 L. 11.135	25/02/1986 (n. 4583)	
36	80	180	-	SEMINAT IVO	3	06	96	<A2; C1	Euro 7,23 L. 13.990	Euro 6,11 L. 11.832	25/02/1986 (n. 4583)	
37	80	182	-	SEMINAT IVO	3	08	00	<A2; C1	Euro 8,30 L. 16.080	Euro 7,02 L. 13.600	25/02/1986 (n. 4583)	
38	80	184	-	SEMINAT IVO	3	19	70	<A2; C1	Euro 20,45 L. 39.597	Euro 17,30 L. 33.490	25/02/1986 (n. 4583)	
39	80	213	-	SEMINAT IVO	3	60	57	<A2; C1	Euro 62,88 L. 121.746	Euro 53,18 L. 102.969	25/03/1993 (n. 552/1978)	
40	80	215	-	SEMINAT IVO	3	15	20	<A2; C1	Euro 15,78 L. 30.552	Euro 13,35 L. 25.840	26/02/1986 (n. 5578)	
41	80	216	-	SEMINAT IVO	3	08	53	<A2; C1	Euro 8,85 L. 17.145	Euro 7,49 L. 14.501	26/02/1986 (n. 5578)	
42	80	222	-	SEMINAT IVO	3	25	65	<A2; C1	Euro 26,63 L. 51.557	Euro 22,52 L. 43.605	26/02/1986 (n. 5578)	
43	81	217	-	SEMINAT IVO	3	01	40	<A2; C1	Euro 1,45 L. 2.814	Euro 1,23 L. 2.380	26/02/1986 (n. 5578)	
44	95	10	-	SEMINAT IVO	2	09	70	<A2; C1	Euro 13,08 L. 25.317	Euro 9,02 L. 17.460	26/02/1986 (n. 6882)	
45	95	29	-	SEMINAT IVO	2	05	40	<A2; C1	Euro 7,28 L. 14.094	Euro 5,02 L. 9.720	26/02/1986 (n. 5578)	
46	95	222	-	SEMINAT IVO	2	70	80	<A2; C1	Euro 95,44 L. 184.788	Euro 65,82 L. 127.440	26/02/1986 (n. 6882)	
47	95	223	-	SEMINAT IVO	2	01	60	<A2; C1	Euro 2,16 L. 4.176	Euro 1,49 L. 2.880	26/02/1986 (n. 6882)	
48	95	224	-	SEMINAT IVO	2	52	85	<A2; C1	Euro 71,24 L. 137.939	Euro 49,13 L. 95.130	26/02/1986 (n. 6882)	
49	95	226	-	SEMINAT IVO	2	10	90	<A2; C1	Euro 14,69 L. 28.449	Euro 10,13 L. 19.620	26/02/1986 (n. 6882)	
50	95	227	-	SEMINAT IVO	2	41	32	<A2; C1	Euro 55,70 L. 107.845	Euro 38,41 L. 74.376	26/02/1986 (n. 6882)	
51	95	229	-	SEMINAT IVO	2	01	00	<A2; C1	Euro 1,35 L. 2.610	Euro 0,93 L. 1.800	26/02/1986 (n. 6882)	
52	95	231	-	SEMINAT IVO	2	25	40	<A2; C1	Euro 34,24 L. 66.294	Euro 23,61 L. 45.720	26/02/1986 (n. 6882)	
53	95	232	-	SEMINAT IVO	2	45	83	<A2; C1	Euro 61,78 L. 119.616	Euro 42,60 L. 82.494	26/02/1986 (n. 6882)	

Visura per soggetto

limitata ad un comune

Situazione degli atti informatizzati al 26/09/2019

54	95	234	-	SEMINAT IVO	2	74	82	<A2; C1	Euro 100,85 L. 195.280	Euro 69,55 L. 134.676	RAZIONAMENTO in atti dal 26/02/1986 (n. 5578)
55	95	238	-	SEMINAT IVO	2	61	00	<A2; C1	Euro 82,23 L. 159.210	Euro 56,71 L. 109.800	RAZIONAMENTO in atti dal 26/02/1986 (n. 5578)
56	95	240	-	SEMINAT IVO	2	57	60	<A2; C1	Euro 77,64 L. 150.336	Euro 53,55 L. 103.680	RAZIONAMENTO in atti dal 26/02/1986 (n. 5578)
57	95	242	-	SEMINAT IVO	2	07	50	<A2; C1	Euro 10,11 L. 19.575	Euro 6,97 L. 13.500	RAZIONAMENTO in atti dal 26/02/1986 (n. 5578)
58	95	243	-	SEMINAT IVO	2	28	40	<A2; C1	Euro 38,28 L. 74.124	Euro 26,40 L. 51.120	RAZIONAMENTO in atti dal 26/02/1986 (n. 7878)
59	95	245	-	SEMINAT IVO	2	18	90	<A2; C1	Euro 25,48 L. 49.329	Euro 17,57 L. 34.020	RAZIONAMENTO in atti dal 26/02/1986 (n. 7878)
60	96	338	-	SEMINAT IVO	2	34	80	<A2; C1	Euro 46,91 L. 90.828	Euro 32,35 L. 62.640	RAZIONAMENTO in atti dal 26/02/1986 (n. 7878)

Immobile 3: Annotazione: di immobile: variazione del classamento a seguito di verifiche d'ufficio su fabbricati rurali

Totale: Superficie 14.34.11 Redditi: Dominicale Euro 1.720,45 Agrario Euro 1.288,21

Intestazione degli immobili indicati al n. 59

N.	DATI ANAGRAFICI		CODICE FISCALE		DIRITTE ONERI REALI	
1	CONSORZIO PER L'ARREA DI SVILUPPO INDUSTRIALE DEL LAZIO				(1) Proprietà, per 1000/1000	
DATI DERIVANTI DA		DECRETO (DISPOSIZIONI DELLE AUTORITA') del 16/11/1981 Voltura in atti dal 30/07/1997 Repertorio n.: 10193 Rogante: PREFETTO DI LATINA Sede: LATINA Registrazione: UR Sede: LATINA Volume: 71ME n: 770 del 21/12/1981 (n. 1068.901/1989)				

Visura per soggetto

limitata ad un comune

Situazione degli atti informatizzati al 26/09/2019

Data: 26/09/2019 - Ora: 18.05.03

Visura n.: T292692 Pag: 50

Segue

60. Immobili siti nel Comune di PONTINIA(Codice G865) - Catasto dei Terreni

N.	DATI IDENTIFICATIVI			DATI DI CLASSAMENTO				ALTRE INFORMAZIONI						
	Foglio	Particella	Sub	Porz	Qualità Classe	Superficie(m²)	Deduz.	Reddito	Dati derivanti da	Dati ulteriori				
1	53	159		-	SEMINAT IVO	2	1	21	84	A2; C1	Dominicale Euro 123,33	Agrario Euro 113,27	FRAZIONAMENTO del 01/04/2005 protocollo n. LT0061146 in atti dal 01/04/2005 (n. 61146.1/2005)	

Intestazione degli immobili indicati al n. 60

N.	DATI ANAGRAFICI			CODICE FISCALE	DIRITTE ONERI REALI
1	CONSORZIO PER L'AREA DI SVILUPPO INDUSTRIALE DEL LAZIO				(1) Proprietà per 1000/1000

61. Immobili siti nel Comune di PONTINIA(Codice G865) - Catasto dei Terreni

N.	DATI IDENTIFICATIVI			DATI DI CLASSAMENTO				ALTRE INFORMAZIONI						
	Foglio	Particella	Sub	Porz	Qualità Classe	Superficie(m²)	Deduz.	Reddito	Dati derivanti da	Dati ulteriori				
1	79	677		-	SEMINAT IVO	2		05	85	<A2; C1	Dominicale Euro 7,89	Agrario Euro 5,44	FRAZIONAMENTO del 15/02/2006 protocollo n. LT0025873 in atti dal 15/02/2006 (n. 25873.1/2006)	Riserve

Immobile 1: Riserve:

1 Atti passaggi intermedi non esistenti



Direzione Provinciale di Latina
Ufficio Provinciale - Territorio
Servizi Catastali

Visura per soggetto

limitata ad un comune

Situazione degli atti informatizzati al 26/09/2019

Data: 26/09/2019 - Ora: 18.05.03

Visura n.: T292692 Pag: 51

Segue

Intestazione degli immobili indicati al n. 61

N.	DATI ANAGRAFICI	CODICE FISCALE	DIRITTI ONERI REALI
1	CONSORZIO PER L'AREA DI SVILUPPO INDUSTRIALE DEL LAZIO		(1) Proprietà per 1000/1000

62. Immobili siti nel Comune di PONTINIA(Codice G865) - Catasto dei Terreni

N.	DATI IDENTIFICATIVI			DATI DI CLASSAMENTO			ALTRE INFORMAZIONI			
	Foglio	Particella	Sub	Porz	Qualità Classe	Superficie(m ²) ha are ca	Deduz.	Reddito	Dati derivanti da	Dati ulteriori
1	80	446		-	SEMINAT IVO	43	<A2; C1	Euro 148,76	Euro 125,81	FRAZIONAMENTO del 24/04/2006 protocollo n. LT00698880 in atti dal 24/04/2006 (n. 69880.1/2006)
2	80	447		-	SEMINAT IVO	18	<A2; C1	Euro 123,32	Euro 104,30	FRAZIONAMENTO del 24/04/2006 protocollo n. LT00698880 in atti dal 24/04/2006 (n. 69880.1/2006)

Totale: Superficie 02.62.10 Redditi: Dominicale Euro 272,08 Agrario Euro 230,11

Intestazione degli immobili indicati al n. 62

N.	DATI ANAGRAFICI		CODICE FISCALE	DIRITTI ONERI REALI
	CONSORZIO PER L'AREA DI SVILUPPO INDUSTRIALE DEL LAZIO			
1				(1) Proprietà per 1000/1000

Visura per soggetto

limitata ad un comune

Situazione degli atti informatizzati al 26/09/2019

Data: 26/09/2019 - Ora: 18.05.03

Visura n.: T292692 Pag: 52

Segue

63. Immobili siti nel Comune di PONTINIA(Codice G865) - Catasto dei Terreni

N.	DATI IDENTIFICATIVI			DATI DI CLASSAMENTO				ALTRE INFORMAZIONI				
	Foglio	Particella	Sub	Porz	Qualità Classe	Superficie(m²)	Deduz.	Reddito	Dati derivanti da	Dati ulteriori		
1	79	699		-	SEMINAT IVO	04	65	<A2; C1	Dominicale Euro 6,27	Agrario Euro 4,32	FRAZIONAMENTO del 27/03/2007 protocollo n. LT0100542 in atti dal 27/03/2007 (n. 100542.1/2007)	

Intestazione degli immobili indicati al n. 63

N.	DATI ANAGRAFICI	CODICE FISCALE	DIRITTE ONERI REALI
1	CONSORZIO PER L'AREA DI SVILUPPO INDUSTRIALE DEL LAZIO		(1) Proprietà per 1000/1000

64. Immobili siti nel Comune di PONTINIA(Codice G865) - Catasto dei Terreni

N.	DATI IDENTIFICATIVI			DATI DI CLASSAMENTO				ALTRE INFORMAZIONI				
	Foglio	Particella	Sub	Porz	Qualità Classe	Superficie(m²)	Deduz.	Reddito	Dati derivanti da	Dati ulteriori		
1	55	467		-	SEMINAT IVO	63	35	<A2; C1	Dominicale Euro 65,76	Agrario Euro 55,62	FRAZIONAMENTO del 24/04/2008 protocollo n. LT0104429 in atti dal 24/04/2008 (n. 104429.1/2008)	

Visura per soggetto

limitata ad un comune

Situazione degli atti informatizzati al 26/09/2019

Data: 26/09/2019 - Ora: 18.05.03

Visura n.: T292692 Pag: 53

Segue

Intestazione degli immobili indicati al n. 64

N.	DATI ANAGRAFICI				CODICE FISCALE	DIRITTE ONERI REALI
	Foglio	Particella	Sub	Porz		
1	CONSORZIO PER L'AREA DI SVILUPPO INDUSTRIALE DEL LAZIO					(1) Proprietà per 1000/1000

65. Immobili siti nel Comune di PONTINIA(Codice G865) - Catasto dei Terreni

N.	DATI IDENTIFICATIVI				DATI DI CLASSAMENTO				ALTRE INFORMAZIONI		
	Foglio	Particella	Sub	Porz	Qualità Classe	Superficie(m ²)	Deduz.	Reddito			
1	55	469		-	SEMINATIVO	38	65	<A2; C1	Dominicale Euro 40,12	Agrario Euro 33,93	FRAZIONAMENTO del 24/04/2008 protocollo n. LT0104429 in atti dal 24/04/2008 (n. 104429.1/2008)

Intestazione degli immobili indicati al n. 65

N.	DATI ANAGRAFICI				CODICE FISCALE	DIRITTE ONERI REALI
	Foglio	Particella	Sub	Porz		
1	CONSORZIO PER L'AREA DI SVILUPPO INDUSTRIALE DEL LAZIO					(1) Proprietà per 1000/1000

66. Immobili siti nel Comune di PONTINIA(Codice G865) - Catasto dei Terreni

N.	DATI IDENTIFICATIVI				DATI DI CLASSAMENTO				ALTRE INFORMAZIONI		
	Foglio	Particella	Sub	Porz	Qualità Classe	Superficie(m ²)	Deduz.	Reddito			
1	55	471		-	SEMINATIVO	02	25	<A2; C1	Dominicale Euro 2,34	Agrario Euro 1,98	FRAZIONAMENTO del 24/04/2008 protocollo n. LT0104429 in atti dal 24/04/2008 (n. 104429.1/2008)



Direzione Provinciale di Latina
Ufficio Provinciale - Territorio
Servizi Catastali

Data: 26/09/2019 - Ora: 18.05.03

Fine

Visura per soggetto

limitata ad un comune

Visura n.: T292692 Pag: 54

Situazione degli atti informatizzati al 26/09/2019

Intestazione degli immobili indicati al n. 66

N.	DATI ANAGRAFICI	CODICE FISCALE	DIRTTIE ONERI REALI
1	CONSORZIO PER L'AREA DI SVILUPPO INDUSTRIALE DEL LAZIO		(1) Proprietà per 1000/1000

Totale Generale: Superficie 52.92,81 Redditi: Dominicale Euro 6.161,48 Agrario Euro 4.715,54

Unità immobiliari n. 274 Tributi erariali: Euro 25,20

Visura telematica

Visura per soggetto

limitata ad un comune

Situazione degli atti informatizzati al 26/09/2019

Data: 26/09/2019 - Ora: 18.09.12

Segue

Visura n.: T294473 Pag: 1

Dati della richiesta	Denominazione: CONSORZIO PER L' AREA DI SVILUPPO INDUSTRIALE DEL LAZIO(ROMA-LATINA)		
Soggetto individuato	Terreni e Fabbricati siti nel comune di PONTINIA (Codice: G865) Provincia di LATINA CONSORZIO PER L' AREA DI SVILUPPO INDUSTRIALE DEL LAZIO(ROMA-LATINA) C.F.:		

1. Immobili siti nel Comune di PONTINIA(Codice G865) - Catasto dei Terreni

N.	DATI IDENTIFICATIVI			DATI DI CLASSAMENTO				ALTRE INFORMAZIONI			
	Foglio	Particella	Sub	Porz	Qualità Classe	Superficie(m ²) ha are ca	Deduz.	Reddito	Dati derivanti da	Dati ulteriori	
1	96	453		-	SEMINAT IVO	01 95	<A2; C1	Dominicale Euro 2,63 L. 5.090	Agrario Euro 1,81 L. 3.510	FRAZIONAMENTO del 26/05/1997 in atti dal 28/06/1997 (n. 1913.3/1997)	Riserve
2	96	455		-	SEMINAT IVO	16 22	<A2; C1	Euro 21,86 L. 42.334	Euro 15,08 L. 29.196	FRAZIONAMENTO del 26/05/1997 in atti dal 28/06/1997 (n. 1913.3/1997)	Riserve

Immobile 1: Riserve: 1 Atti passaggi intermedi non esistenti

Immobile 2: Riserve: 1 Atti passaggi intermedi non esistenti

Totale: Superficie 18.17 Redditi: Dominicale Euro 24,49 Agrario Euro 16,89

Intestazione degli immobili indicati al n. 1

N.	DATI ANAGRAFICI	CODICE FISCALE	DIRITTI ONERI REALI
1	COMUNE DI PRIVERNO		(4) Diritto del concedente
2	CONSORZIO PER L' AREA DI SVILUPPO INDUSTRIALE DEL LAZIO(ROMA-LATINA)		Livellario

Visura per soggetto

limitata ad un comune

Situazione degli atti informatizzati al 26/09/2019

Data: 26/09/2019 - Ora: 18.09.12

Visura n.: T294473 Pag: 2

Segue

2. Immobili siti nel Comune di PONTINIA(Codice G865) - Catasto dei Terreni

N.	DATI IDENTIFICATIVI			DATI DI CLASSAMENTO				ALTRE INFORMAZIONI		
	Foglio	Particella	Sub	Porz	Qualità Classe	Superficie(m²)	Deduz.	Reddito	Dati derivanti da	Dati ulteriori
1	96	457		-	SEMINAT IVO	00	<A2; C1	Dominicale Euro 0,89 L. 1.723	Agrario Euro 0,61 L. 1.188	FRAZIONAMENTO del 26/05/1997 in atti dal 28/06/1997 (n. 1913.4/1997)
2	96	459		-	SEMINAT IVO	02	<A2; C1	Euro 3,92 L. 7.595	Euro 2,71 L. 5.238	FRAZIONAMENTO del 26/05/1997 in atti dal 28/06/1997 (n. 1913.4/1997)

Totale: Superficie 03,57 Redditi: Dominicale Euro 4,81 Agrario Euro 3,32

Intestazione degli immobili indicati al n. 2

N.	DATI ANAGRAFICI		CODICE FISCALE		DIRITTI E ONERI REALI	
1	COMUNE DI PRIVERNO				(4) Diritto del concedente	
2	CONSORZIO PER L'AREA DI SVILUPPO INDUSTRIALE DEL LAZIO(ROMA-LATINA)				Livellario	

3. Immobili siti nel Comune di PONTINIA(Codice G865) - Catasto dei Terreni

N.	DATI IDENTIFICATIVI			DATI DI CLASSAMENTO				ALTRE INFORMAZIONI		
	Foglio	Particella	Sub	Porz	Qualità Classe	Superficie(m²)	Deduz.	Reddito	Dati derivanti da	Dati ulteriori
1	96	461		-	SEMINAT IVO	01	<A2; C1	Dominicale Euro 2,22 L. 4.307	Agrario Euro 1,53 L. 2.970	FRAZIONAMENTO del 26/05/1997 in atti dal 28/06/1997 (n. 1913.5/1997)
2	96	463		-	SEMINAT IVO	10	<A2; C1	Euro 13,56 L. 26.257	Euro 9,35 L. 18.108	FRAZIONAMENTO del 26/05/1997 in atti dal 28/06/1997 (n. 1913.5/1997)

Visura per soggetto

limitata ad un comune

Situazione degli atti informatizzati al 26/09/2019

Data: 26/09/2019 - Ora: 18.09.13

Segue

Visura n.: T294473 Pag: 3

Totale: Superficie 11.71 Redditi: Dominicale Euro 15,78 Agrario Euro 10,88

Intestazione degli immobili indicati al n. 3

N.	DATI ANAGRAFICI		DATI FISCALI		DIRITTI ONERI REALI	
1	COMUNE DI PRIVERNO				(4) Diritto del concedente	
2	CONSORZIO PER L'AREA DI SVILUPPO INDUSTRIALE DEL LAZIO(ROMA-LATINA)				Livellario	

4. Immobili siti nel Comune di PONTINIA(Codice G865) - Catasto dei Terreni

N.	DATI IDENTIFICATIVI			DATI DI CLASSAMENTO			ALTRE INFORMAZIONI			
	Foglio	Particella	Sub	Porz	Qualità Classe	Superficie(m²) ha are ca	Deduz.	Dati derivanti da	Dati ulteriori	
1	96	465		-	SEMINAT IVO	09	<A2; C1	Dominicale Euro 12,58 L. 24.351	Agrario Euro 8,67 L. 16.794	PRAZIONAMENTO del 26/05/1997 in atti dal 28/06/1997 (n. 1913.6/1997)
2	96	467		-	SEMINAT IVO	64	<A2; C1	Euro 86,94 L. 168.345	Euro 59,96 L. 116.100	PRAZIONAMENTO del 26/05/1997 in atti dal 28/06/1997 (n. 1913.6/1997)

Totale: Superficie 73.83 Redditi: Dominicale Euro 99,52 Agrario Euro 68,63

Intestazione degli immobili indicati al n. 4

N.	DATI ANAGRAFICI		DATI FISCALI		DIRITTI ONERI REALI	
1	COMUNE DI PRIVERNO				(4) Diritto del concedente	
2	CONSORZIO PER L'AREA DI SVILUPPO INDUSTRIALE DEL LAZIO(ROMA-LATINA)				Livellario	

Visura per soggetto

limitata ad un comune

Situazione degli atti informatizzati al 26/09/2019

Data: 26/09/2019 - Ora: 18.09.13

Visura n.: T294473 Pag: 4

Segue

5. Immobili siti nel Comune di PONTINIA(Codice G865) - Catasto dei Terreni

N.	DATI IDENTIFICATIVI			DATI DI CLASSAMENTO				ALTRE INFORMAZIONI		
	Foglio	Particella	Sub	Porz	Qualità Classe	Superficie(m²)	Deduz.	Reddito	Dati derivanti da	Dati ulteriori
1	96	469		-	SEMINAT IVO	02 30	<A2; C1	Dominicale Euro 3,10 L. 6,003	Agrario Euro 2,14 L. 4,140	FRAZIONAMENTO del 26/05/1997 in atti dal 28/06/1997 (n. 1913.7/1997)
2	96	471		-	SEMINAT IVO	20 69	<A2; C1	Euro 27,89 L. 54,001	Euro 19,23 L. 37,242	FRAZIONAMENTO del 26/05/1997 in atti dal 28/06/1997 (n. 1913.7/1997)

Totale: Superficie 22,99 Redditi: Dominicale Euro 30,99 Agrario Euro 21,37

Intestazione degli immobili indicati al n. 5

N.	DATI ANAGRAFICI		CODICE FISCALE	DIRITTI E ONERI REALI
1	COMUNE DI PRIVERNO			(4) Diritto del concedente
2	CONSORZIO PER L'AREA DI SVILUPPO INDUSTRIALE DEL LAZIO(ROMA-LATINA)			Livellario

6. Immobili siti nel Comune di PONTINIA(Codice G865) - Catasto dei Terreni

N.	DATI IDENTIFICATIVI			DATI DI CLASSAMENTO				ALTRE INFORMAZIONI		
	Foglio	Particella	Sub	Porz	Qualità Classe	Superficie(m²)	Deduz.	Reddito	Dati derivanti da	Dati ulteriori
1	96	473		-	SEMINAT IVO	03 06	<A2; C1	Dominicale Euro 4,12 L. 7,987	Agrario Euro 2,84 L. 5,508	FRAZIONAMENTO del 26/05/1997 in atti dal 28/06/1997 (n. 1913.8/1997)
2	96	475		-	SEMINAT IVO	06 42	<A2; C1	Euro 8,65 L. 16,756	Euro 5,97 L. 11,556	FRAZIONAMENTO del 26/05/1997 in atti dal 28/06/1997 (n. 1913.8/1997)

Visura per soggetto

limitata ad un comune

Situazione degli atti informatizzati al 26/09/2019

Data: 26/09/2019 - Ora: 18.09.13

Segue

Visura n.: T294473 Pag: 5

Totale: Superficie 09,48 Redditi: Dominicale Euro 12,77 Agrario Euro 8,81

Intestazione degli immobili indicati al n. 6

N.	DATI ANAGRAFICI		DATI FISCALI		DIRITTI ONERI REALI	
1	COMUNE DI PRIVERNO				(4) Diritto del concedente	
2	CONSORZIO PER L'AREA DI SVILUPPO INDUSTRIALE DEL LAZIO(ROMA-LATINA)				Livellario	

7. Immobili siti nel Comune di PONTINIA(Codice G865) - Catasto dei Terreni

N.	DATI IDENTIFICATIVI			DATI DI CLASSAMENTO			ALTRE INFORMAZIONI				
	Foglio	Particella	Sub	Porz	Qualità Classe	Superficie(m²) ha are ca	Deduz.	Reddito	Dati derivanti da	Dati ulteriori	
1	96	477		-	SEMINAT IVO	01	<A2; C1	Euro 2,49 L. 4.829	Euro 1,72 L. 3.330	RAZIONAMENTO del 26/05/1997 in atti dal 28/06/1997 (n. 1913.9/1997)	
2	96	479		-	SEMINAT IVO	21	<A2; C1	Euro 29,01 L. 56.167	Euro 20,01 L. 38.736	RAZIONAMENTO del 26/05/1997 in atti dal 28/06/1997 (n. 1913.9/1997)	

Totale: Superficie 23,37 Redditi: Dominicale Euro 31,50 Agrario Euro 21,73

Intestazione degli immobili indicati al n. 7

N.	DATI ANAGRAFICI		DATI FISCALI		DIRITTI ONERI REALI	
1	COMUNE DI PRIVERNO				(4) Diritto del concedente	
2	CONSORZIO PER L'AREA DI SVILUPPO INDUSTRIALE DEL LAZIO(ROMA-LATINA)				Livellario	

Visura per soggetto

limitata ad un comune

Situazione degli atti informatizzati al 26/09/2019

Data: 26/09/2019 - Ora: 18.09.13
Visura n.: T294473 Pag: 6

Segue

8. Immobili siti nel Comune di PONTINIA(Codice G865) - Catasto dei Terreni

N.	DATI IDENTIFICATIVI			DATI DI CLASSAMENTO				ALTRE INFORMAZIONI			
	Foglio	Particella	Sub	Pozz	Qualità Classe	Superficie(m²)	Deduz.	Reddito	Dati derivanti da	Dati ulteriori	
1	96	508		-	SEMINAT IVO	ha are ca 04 39	<A2; C1	Dominicale Euro 5,92 L. 11,458	Agrario Euro 4,08 L. 7,902	FRAZIONAMENTO del 26/05/1997 in atti dal 28/06/1997 (n. 1913.18/1997)	

Intestazione degli immobili indicati al n. 8

N.	DATI ANAGRAFICI	CODICE FISCALE	DIRITTE ONERI REALI
1	COMUNE DI PRIVERNO		(4) Diritto del concedente
2	CONSORZIO PER L'AREA DI SVILUPPO INDUSTRIALE DEL LAZIO(ROMA-LATINA)		Livellario

9. Immobili siti nel Comune di PONTINIA(Codice G865) - Catasto dei Terreni

N.	DATI IDENTIFICATIVI			DATI DI CLASSAMENTO				ALTRE INFORMAZIONI			
	Foglio	Particella	Sub	Pozz	Qualità Classe	Superficie(m²)	Deduz.	Reddito	Dati derivanti da	Dati ulteriori	
1	80	341		-	SEMINAT IVO	ha are ca 00 05	<A2; C1	Dominicale Euro 0,05 L. 101	Agrario Euro 0,04 L. 85	FRAZIONAMENTO del 25/06/1997 in atti dal 27/06/1997 (n. 1914.1/1997)	Riserve
2	80	342		-	SEMINAT IVO	09 05	<A2; C1	Euro 9,39 L. 18,191	Euro 7,95 L. 15,385	FRAZIONAMENTO del 25/06/1997 in atti dal 27/06/1997 (n. 1914.1/1997)	Riserve

Immobile 1: Riserve:

1 Atti passaggi intermedi non esistenti

Immobile 2: Riserve:

1 Atti passaggi intermedi non esistenti



Direzione Provinciale di Latina
Ufficio Provinciale - Territorio
Servizi Catastali

Visura per soggetto

limitata ad un comune

Situazione degli atti informatizzati al 26/09/2019

Data: 26/09/2019 - Ora: 18.09.13

Visura n.: T294473 Pag: 7

Segue

Totale: Superficie 09.10 Redditi: Dominicale Euro 9,44 Agrario Euro 7,99

Intestazione degli immobili indicati al n. 9

N.	DATI ANAGRAFICI	CODICE FISCALE	DIRITTI ONERI REALI
1	COMUNE DI PRIVERNO		(4) Diritto del concedente
2	CONSORZIO PER L'AREA DI SVILUPPO INDUSTRIALE DEL LAZIO(ROMA-LATINA)		Livellario

10. Immobili siti nel Comune di PONTINIA(Codice G865) - Catasto dei Terreni

N.	DATI IDENTIFICATIVI	DATI DI CLASSAMENTO				ALTRE INFORMAZIONI						
Foglio	Particella	Sub	Porz	Qualità Classe	Superficie(m ²) ha are ca	Deduz.	Reddito	Dati derivanti da	Dati ulteriori			
1	55	413	-	SEMINAT IVO	3	42	03	<A2; C1	Dominicale Euro 43,63 L. 84,480	Agrario Euro 36,90 L. 71,451	FRAZIONAMENTO del 25/06/1997 in atti dal 28/06/1997 (n. 1915/9/1997)	

Intestazione degli immobili indicati al n. 10

N.	DATI ANAGRAFICI	CODICE FISCALE	DIRITTI ONERI REALI
1	COMUNE DI PRIVERNO		(4) Diritto del concedente
2	CONSORZIO PER L'AREA DI SVILUPPO INDUSTRIALE DEL LAZIO(ROMA-LATINA)		Livellario

Visura per soggetto

limitata ad un comune

Situazione degli atti informatizzati al 26/09/2019

Data: 26/09/2019 - Ora: 18.09.13

Visura n.: T294473 Pag: 8

Segue

11. Immobili siti nel Comune di PONTINIA(Codice G865) - Catasto dei Terreni

N.	DATI IDENTIFICATIVI			DATI DI CLASSAMENTO				ALTRE INFORMAZIONI			
	Foglio	Particella	Sub	Porz	Qualità Classe	Superficie(m²)	Deduz.	Reddito	Dati derivanti da	Dati ulteriori	
1	55	414		-	SEMINAT IVO	ha are ca 02 80	<A2; C1	Dominicale Euro 2,91 L. 5,628	Agrario Euro 2,46 L. 4,760	FRAZIONAMENTO del 25/06/1997 in atti dal 28/06/1997 (n. 1915.10/1997)	
2	55	415		-	SEMINAT IVO	31 25	<A2; C1	Euro 32,44 L. 62,813	Euro 27,44 L. 53,125	FRAZIONAMENTO del 25/06/1997 in atti dal 28/06/1997 (n. 1915.10/1997)	

Totale: Superficie 34,05 Redditi: Dominicale Euro 35,35 Agrario Euro 29,90

Intestazione degli immobili indicati al n. 11

N.	DATI ANAGRAFICI		CODICE FISCALE	DIRITTI E ONERI REALI
1	COMUNE DI PRIVERNO			(4) Diritto del concedente
2	CONSORZIO PER L'AREA DI SVILUPPO INDUSTRIALE DEL LAZIO(ROMA-LATINA)			Livellario

12. Immobili siti nel Comune di PONTINIA(Codice G865) - Catasto dei Terreni

N.	DATI IDENTIFICATIVI			DATI DI CLASSAMENTO				ALTRE INFORMAZIONI			
	Foglio	Particella	Sub	Porz	Qualità Classe	Superficie(m²)	Deduz.	Reddito	Dati derivanti da	Dati ulteriori	
1	81	392		-	SEMINAT IVO	ha are ca 14 76	<A2; C1	Dominicale Euro 15,32 L. 29,668	Agrario Euro 12,96 L. 25,092	FRAZIONAMENTO del 25/06/1997 in atti dal 28/06/1997 (n. 1916.5/1997)	



Direzione Provinciale di Latina
Ufficio Provinciale - Territorio
Servizi Catastali

Visura per soggetto

limitata ad un comune

Situazione degli atti informatizzati al 26/09/2019

Data: 26/09/2019 - Ora: 18.09.13

Segue

Visura n.: T294473 Pag: 9

Intestazione degli immobili indicati al n. 12

N.	DATI ANAGRAFICI	CODICE FISCALE	DIRITTI ONERI REALI
1	COMUNE DI PRIVERNO		(4) Diritto del concedente
2	CONSORZIO PER L'AREA DI SVILUPPO INDUSTRIALE DEL LAZIO(ROMA-LATINA)		Livellario

13. Immobili siti nel Comune di PONTINIA(Codice G865) - Catasto dei Terreni

N.	DATI IDENTIFICATIVI	DATI DI CLASSAMENTO				ALTRE INFORMAZIONI						
		Foglio	Particella	Sub	Porz	Qualità Classe	Superficie(m²)	Deduz.	Reddito	Dati derivanti da	Dati ulteriori	
1	81	394	-	SEMINAT IVO	3	ha are ca 10	68	<A2; C1	Dominicale Euro 11,09 L. 21.467	Agrario Euro 9,38 L. 18.156	FRAZIONAMENTO del 25/06/1997 in atti dal 28/06/1997 (n. 1916,6/1997)	

Intestazione degli immobili indicati al n. 13

N.	DATI ANAGRAFICI	CODICE FISCALE	DIRITTI ONERI REALI
1	COMUNE DI PRIVERNO		(4) Diritto del concedente
2	CONSORZIO PER L'AREA DI SVILUPPO INDUSTRIALE DEL LAZIO(ROMA-LATINA)		Livellario

Visura per soggetto

limitata ad un comune

Situazione degli atti informatizzati al 26/09/2019

Data: 26/09/2019 - Ora: 18.09.13

Fine

Visura n.: T294473 Pag: 10

14. Immobili siti nel Comune di PONTINIA(Codice G865) - Catasto dei Terreni

N.	DATI IDENTIFICATIVI			DATI DI CLASSAMENTO				ALTRE INFORMAZIONI		
	Foglio	Particella	Sub	Porz	Qualità Classe	Superficie(m²)	Deduz.	Reddito	Dati derivanti da	Dati ulteriori
1	81	58		-	SEMINAT IVO	06 50	<A2; C1	Dominicale Euro 6,75 L. 13,065	Agrario Euro 5,71 L. 11,050	FRAZIONAMENTO in atti dal 26/02/1986 (n. 6278)
2	81	148		-	SEMINAT IVO	01 00	<A1; C1	Euro 0,82 L. 1,580	Euro 0,88 L. 1,700	Impianto meccanografico del 01/07/1975

Totale: Superficie 07.50 Redditi: Dominicale Euro 7.57 Agrario Euro 6,59

Intestazione degli immobili indicati al n. 14

N.	DATI ANAGRAFICI		CODICE FISCALE	DIRITTI ONERI REALI
1	COMUNE DI PRIVERNO			(4) Diritto del concedente
2	CONSORZIO PER L'AREA DI SVILUPPO INDUSTRIALE DEL LAZIO(ROMA-LATINA)			Livellario
DATI DERIVANTI DA DECRETO (DISPOSIZIONI DELLE AUTORITA) del 16/11/1981 Voltura in atti dal 28/02/1997 Repertorio n.: 10913 Rogante: PREFETTO DI LATINA Sede: LATINA Registrazione: UR Volume: 71/ME n: 770 del 21/12/1981 (n. 1068.8/1989)				

Totale Generale: Superficie 02.85,63 Redditi: Dominicale Euro 348,18 Agrario Euro 259,43

Unità immobiliari n. 24 Tributi erariali: Euro 2,70

Visura telematica

Visura per soggetto

limitata ad un comune

Situazione degli atti informatizzati al 26/09/2019

Data: 26/09/2019 - Ora: 17.48.52

Segue

Visura n.: T285755 Pag: 1

Dati della richiesta	Denominazione: CONSORZIO PER L'AREA DI SVILUPPO DEL LAZIO Terreni e Fabbricati siti nel comune di PONTINIA (Codice: G865) Provincia di LATINA
Soggetto individuato	CONSORZIO PER L'AREA DI SVILUPPO DEL LAZIO C.F.:

1. Immobili siti nel Comune di PONTINIA(Codice G865) - Catasto dei Terreni

N.	DATI IDENTIFICATIVI			DATI DI CLASSAMENTO				ALTRE INFORMAZIONI			
	Foglio	Particella	Sub	Porz	Qualita Classe	Superficie(m ²) ha are ca	Deduz.	Reddito	Dati derivanti da	Dati ulteriori	
1	96	293		-	SEMINAT IVO	01 04		Dominicale Euro 1,56 L. 3.016	Agrario Euro 0,97 L. 1.872	FRAZIONAMENTO del 07/09/1976 in atti dal 16/09/1992 (n. 61.8/1976)	
2	97	169		-	SEMINAT IVO	05 00	<A2; C1	Euro 6,74	Euro 4,65	VARIAZIONE D'UFFICIO del 25/01/2019 protocollo n. LT0006673 in atti dal 25/01/2019 (n. 222.1/2019)	Annotazione
3	97	174		-	SEMINAT IVO	06 41	<A2; C1	Euro 8,64 L. 16.730	Euro 5,96 L. 11.538	FRAZIONAMENTO in atti dal 16/09/1992 (n. 61.1/1976)	

Immobile 2: Annotazione: di immobile: origina la p.lla 249 per t.f.33/88 (lavorazione fatiSpecie e3)

Totale: Superficie 12,45 Redditi: Dominicale Euro 16,94 Agrario Euro 11,58

Intestazione degli immobili indicati al n. 1

N.	DATI ANAGRAFICI	CODICE FISCALE	DIRITTE ONERI REALI
1	CONSORZIO PER L'AREA DI SVILUPPO DEL LAZIO		(1) Proprietà, per 1000/1000
	DATI DERIVANTI DA DECRETO (DISPOSIZIONI DELLE AUTORITA') del 01/08/1975 Voltura in atti dal 19/11/1994 Repertorio n.: 8273 Rogante: PREFETTO Sede: LATINA Registrazione: UR Sede: LATINA n. 397 del 08/08/1975 (n. 4852.4/1975)		



Direzione Provinciale di Latina
Ufficio Provinciale - Territorio
Servizi Catastali

Visura per soggetto

limitata ad un comune

Situazione degli atti informatizzati al 26/09/2019

Data: 26/09/2019 - Ora: 17.48.52

Fine

Visura n.: T2857555 Pag: 2

2. Immobili siti nel Comune di PONTINIA(Codice G865) - Catasto dei Terreni

N.	DATI IDENTIFICATIVI			DATI DI CLASSAMENTO				ALTRE INFORMAZIONI			
	Foglio	Particella	Sub	Porz	Qualità Classe	Superficie(m²)	Deduz.	Reddito	Dati derivanti da	Dati ulteriori	
1	97	249		-	SEMINAT IVO	ha are ca 02 33		Dominicale Euro 3,49	Agrario Euro 2,17	VARIAZIONE D'UFFICIO del 25/01/2019 protocollo n. LT0006673 in atti dal 25/01/2019 (n. 222.1/2019)	Annotazione

Immobile 1: Annotazione: di immobile: originata dalla p.lla 169 per t.f.33/88 (lavorazione fatiSpecie e3)

Intestazione degli immobili indicati al n. 2

N.	DATI ANAGRAFICI	CODICE FISCALE	DIRITTI E ONERI REALI
1	CONSORZIO PER L'AREA DI SVILUPPO DEL LAZIO		(1) Proprietà per 1000/1000

Totale Generale: Superficie 14,78 Redditi: Dominicale Euro 20,43 Agrario Euro 13,75

Unità immobiliari n. 4 Tributi erariali: Euro 0,90

Visura telematica

Dati della richiesta

Catasto: TERRENI

Comune: PONTINIA (G865) (LT)

Foglio: 52

Elenco Parziale

Elenco Terreni Individuati														
N.	Foglio	Particella	Sub	Porz.	Qualita`	Classe	Partita	Ha	Are	Ca	Reddito Dominicale Euro	Reddito Dominicale Lire	Reddito Agrario Euro	Reddito Agrario Lire
1	52	207			SEMINATIVO	2	553			80	1,08 (*)	2.088 (*)	0,74	1.440
2	52	256			SEMINATIVO	2	21799			91	7,97 (*)	15.425 (*)	5,49	10.638
3	52	257			SEMINATIVO	2	21799			48	24,91 (*)	48.233 (*)	17,18	33.264
4	52	258			SEMINATIVO	2	21799			34	47,06 (*)	91.115 (*)	32,45	62.838
5	52	259			SEMINATIVO	2	21799			36	1,83 (*)	3.550 (*)	1,26	2.448
6	52	260			SEMINATIVO	2	21799			48	6,04 (*)	11.693 (*)	4,16	8.064
7	52	261			SEMINATIVO	2	21799			61	10,26 (*)	19.862 (*)	7,07	13.698
8	52	262			SEMINATIVO	2	21799			1	1,70 (*)	3.289 (*)	1,17	2.268
9	52	263			SEMINATIVO	2	21799			14	5,58 (*)	10.805 (*)	3,85	7.452
10	52	264			SEMINATIVO	2	21799			10	10,92 (*)	21.141 (*)	7,53	14.580
11	52	265			SEMINATIVO	2	21799			33	1,79 (*)	3.471 (*)	1,24	2.394
12	52	266			SEMINATIVO	2	21799			18	5,63 (*)	10.910 (*)	3,89	7.524
13	52	267			SEMINATIVO	2	21799			79	10,50 (*)	20.332 (*)	7,24	14.022
14	52	268			SEMINATIVO	2	21799			1	1,55 (*)	3.002 (*)	1,07	2.070
15	52	269			SEMINATIVO	2	21799			80	5,12 (*)	9.918 (*)	3,53	6.840
16	52	270			SEMINATIVO	2	21799			75	9,10 (*)	17.618 (*)	6,27	12.150
17	52	271			SEMINATIVO	2	21799			91	1,23 (*)	2.375 (*)	0,85	1.638
18	52	272			SEMINATIVO	2	21799			29	4,43 (*)	8.587 (*)	3,06	5.922
19	52	273			SEMINATIVO	2	21799			95	10,72 (*)	20.750 (*)	7,39	14.310
20	52	274			SEMINATIVO	2	21799			94	1,27 (*)	2.453 (*)	0,87	1.692
21	52	275			SEMINATIVO	2	21799			56	4,80 (*)	9.292 (*)	3,31	6.408
22	52	278			SEMINATIVO	2	21799			12	13,64 (*)	26.413 (*)	9,41	18.216
23	52	279			SEMINATIVO	2	21799			70	26,55 (*)	51.417 (*)	18,31	35.460
24	52	280			SEMINATIVO	2	21799			17	2,93 (*)	5.664 (*)	2,02	3.906
25	52	281			SEMINATIVO	2	21799			13	9,61 (*)	18.609 (*)	6,63	12.834
26	52	282			SEMINATIVO	2	21799			96	37,69 (*)	72.976 (*)	25,99	50.328
27	52	283			SEMINATIVO	2	21799			57	2,12 (*)	4.098 (*)	1,46	2.826
28	52	284			SEMINATIVO	2	21799			17	6,97 (*)	13.494 (*)	4,81	9.306
29	52	285			SEMINATIVO	2	21799			61	4,87 (*)	9.422 (*)	3,36	6.498
30	52	286			SEMINATIVO	2	21799			61	2,17 (*)	4.202 (*)	1,50	2.898

I redditi contraddistinti da (*) indicano che il reddito dominicale è stato calcolato tenendo conto delle deduzioni.

Elenco Immobili

Situazione degli atti informatizzati al 25/09/2019

Data: 26/09/2019 - Ora: 18:02:12
 Visura N.: T291516
 Pag. 2 - Fine

Elenco Terreni Individuati														
N.	Foglio	Particella	Sub	Porz.	Qualita`	Classe	Partita	Superficie			Reddito Dominicale		Reddito Agrario	
								Ha	Are	Ca	Euro	Lire	Euro	Lire
31	52	287			SEMINATIVO	2	21799	5		35	7,21 (*)	13.964 (*)	4,97	9.630
32	52	288			SEMINATIVO	2	21799	2		79	3,76 (*)	7.282 (*)	2,59	5.022
33	52	289			SEMINATIVO	2	21799	2		54	3,42 (*)	6.629 (*)	2,36	4.572
34	52	290			SEMINATIVO	2	21799	7		82	10,54 (*)	20.410 (*)	7,27	14.076
35	52	301			SEMINATIVO	2	21799	3		80	5,12 (*)	9.918 (*)	3,53	6.840
36	52	302			SEMINATIVO	2	21799	3		20	4,31 (*)	8.352 (*)	2,97	5.760

Unità immobiliari n. 36 Tributi erariali: Euro 3,60

Visura telematica

I redditi contraddistinti da (*) indicano che il reddito dominicale è stato calcolato tenendo conto delle deduzioni.

Visura per soggetto

Situazione degli atti informatizzati al 18/06/2019

Data: 18/06/2019 - Ora: 16:01.24

Segue

Visura n.: T248054 Pag: 1

Dati della richiesta	Denominazione: CONSORZIO DELL'AREA DI SVILUPPO INDUSTRIALE DEL LAZIO (ROMA-LATINA) Terreni e Fabbricati siti in tutta la provincia di ROMA
Soggetto individuato	CONSORZIO DELL'AREA DI SVILUPPO INDUSTRIALE DEL LAZIO (ROMA-LATINA) con sede in LATINA C.F.: 00242200590

1. Immobili siti nel Comune di ROMA sezione di SEZIONE C(Codice H501C) - Catasto dei Terreni

N.	DATI IDENTIFICATIVI			DATI DI CLASSAMENTO				ALTRE INFORMAZIONI		
	Foglio	Particella	Sub	Porz	Qualità Classe	Superficie(m ²)	Deduz.	Reddito	Dati derivanti da	Dati ulteriori
1	1185	15		-	CAVA	ha are ca 00 64		Dominicale Agrario	Impianto meccanografico del 19/02/1979	

Intestazione degli immobili indicati al n. 1

N.	DATI ANAGRAFICI		CODICE FISCALE	DIRITTI E ONERI REALI
	CONSORZIO DELL'AREA DI SVILUPPO INDUSTRIALE DEL LAZIO (ROMA- LATINA) con sede in LATINA	ISTRUMENTO (ATTO PUBBLICO) del 20/10/1998 protocollo n. 1141005 Voltura in atti dal 22/11/2001 Repertorio n.: 24174 Rogante: G. GIULIANI Sede: ROMA Registrazione: Sede: CESSIONE GRATUITA DI TERRENO (n. 2247.1/1999)		
1	CONSORZIO DELL'AREA DI SVILUPPO INDUSTRIALE DEL LAZIO (ROMA- LATINA) con sede in LATINA	ISTRUMENTO (ATTO PUBBLICO) del 20/10/1998 protocollo n. 1141005 Voltura in atti dal 22/11/2001 Repertorio n.: 24174 Rogante: G. GIULIANI Sede: ROMA Registrazione: Sede: CESSIONE GRATUITA DI TERRENO (n. 2247.1/1999)	00242200590*	(1) Proprietà per 1/1

Visura per soggetto

Situazione degli atti informatizzati al 18/06/2019

Data: 18/06/2019 - Ora: 16.01.24
Visura n.: T248054 Pag: 2

Fine

2. Immobili siti nel Comune di ROMA sezione di SEZIONE C(Codice H501C) - Catasto dei Terreni

N.	DATI IDENTIFICATIVI			DATI DI CLASSAMENTO			ALTRE INFORMAZIONI				
	Foglio	Particella	Sub	Porz	Qualità Classe	Superficie(m²)	Deduz.	Reddito	Dati derivanti da	Dati ulteriori	
1	1185	963		-	SEMINAT IVO	36 33		Dominicale Euro 33,77 L. 65.394	Agrario Euro 14,07 L. 27.248	FRAZIONAMENTO del 03/12/2001 protocollo n. 1113976 in atti dal 03/12/2001 (n. 8451.1/2001)	Annotazione
2	1185	964		-	SEMINAT IVO	44 33		Euro 41,21 L. 79.794	Euro 17,17 L. 33.248	FRAZIONAMENTO del 03/12/2001 protocollo n. 1113976 in atti dal 03/12/2001 (n. 8451.1/2001)	

Immobile 1: Annotazione: SR

Totale: Superficie 80.66 Redditi: Dominicale Euro 74,98 Agrario Euro 31,24

Intestazione degli immobili indicati al n. 2

N.	DATI ANAGRAFICI		CODICE FISCALE	DIRITTI ONERI REALI
1	CONSORZIO DELL'AREA DI SVILUPPO INDUSTRIALE DEL LAZIO (ROMA- LATINA) con sede in LATINA		00242200590*	(1) Proprietà per 1/1
DATI DERIVANTI DA del 03/12/2001 protocollo n. 1113976 Frazionamento in atti dal 03/12/2001 (n. 8451.1/2001)				

Totale Generale: Superficie 81.30 Redditi: Dominicale Euro 74,98 Agrario Euro 31,24

Unità immobiliari n. 3 Tributi erariali: Euro 0,90

Visura telematica

* Codice Fiscale Validato in Anagrafe Tributaria

Visura per soggetto

Situazione degli atti informatizzati al 18/06/2019

Data: 18/06/2019 - Ora: 16.06.22

Segue

Visura n.: T250894 Pag.: 1

Dati della richiesta	Denominazione: CONSORZIO PER LO SVILUPPO INDUSTRIALE ROMA - LATINA ENTE DI DIRITTO PUBBLICO Terreni e Fabbricati siti in tutta la provincia di ROMA
Soggetto individuato	CONSORZIO PER LO SVILUPPO INDUSTRIALE ROMA - LATINA ENTE DI DIRITTO PUBBLICO con sede in LATINA C. F.: 00242200590

1. Immobili siti nel Comune di ROMA sezione di SEZIONE C(Codice H501C) - Catasto dei Terreni

N.	DATI IDENTIFICATIVI				DATI DI CLASSAMENTO				ALTRE INFORMAZIONI			
	Foglio	Particella	Sub	Porz	Qualità Classe	Superficie(m ²)	Deduz.	Reddito	Dati derivanti da	Dati ulteriori		
1	1174	343		-	SEMINAT IVO	5	II 87	AI10	Dominicale Euro 5,43	Agrario Euro 1,84	FRAZIONAMENTO del 04/08/2006 protocollo n. RM0626959 in atti dal 04/08/2006 (n. 626959.1/2006)	Annotazione

Immobile 1: Annotazione: ST

Intestazione degli immobili indicati al n. 1

N.	DATI ANAGRAFICI		CODICE FISCALE	DIRITTI ONERI REALI
	CONSORZIO PER LO SVILUPPO INDUSTRIALE ROMA - LATINA ENTE DI DIRITTO PUBBLICO con sede in LATINA			
1	ISTRUMENTO (ATTO PUBBLICO) del 30/07/2007 Nota presentata con Modello Unico in atti dal 07/08/2007 Repertorio n.: 72653 Rogante: CAPECELATRO EDMONDO MARIA	Sede: VELLITRI Registrazione: CESSIONE DI DIRITTI REALI A TITOLO GRATUITO (n. 57753.1/2007)	00242200590*	(1) Proprietà per 1/1

Visura per soggetto

Situazione degli atti informatizzati al 18/06/2019

2. Immobili siti nel Comune di ROMA sezione di SEZIONE C(Codice H501C) - Catasto dei Terreni

N.	DATI IDENTIFICATIVI			DATI DI CLASSAMENTO			ALTRE INFORMAZIONI						
	Foglio	Particella	Sub	Porz	Qualità Classe	Superficie(m ²)	Deduz.	Reddito	Dati derivanti da	Dati ulteriori			
1	1176	300		-	PASCOLO	25	25	A10	Dominicale	Euro 2,15	Euro 1,17	FRAZIONAMENTO del 24/10/2006 protocollo n. RM0819412 in atti dal 24/10/2006 (n. 819412.1/2006)	
2	1176	302		-	BOSCO CEDUO	00	24	A10	Euro 0,02	Euro 0,01	FRAZIONAMENTO del 24/10/2006 protocollo n. RM0819412 in atti dal 24/10/2006 (n. 819412.1/2006)		

Totale: Superficie 25,49 Redditi: Dominicale Euro 2,17 Agrario Euro 1,18

Intestazione degli immobili indicati al n. 2

N.	DATI ANAGRAFICI		CODICE FISCALE		DIRITTI ONERI REALI	
1	CONSORZIO PER LO SVILUPPO INDUSTRIALE ROMA - LATINA ENTE DI DIRITTO PUBBLICO con sede in LATINA		00242200590*		(1) Proprietà per 1/1	
DATI DERIVANTI DA						
ISTRUMENTO (ATTO PUBBLICO) del 30/07/2007 Nota presentata con Modello Unico in atti dal 07/08/2007 Repertorio n.: 72654 Rogante: CAPECELATRO EDMONDO MARIA Sede: VELLETRI Registrazione: Sede: CESSIONE DI DIRITTI REALI A TITOLO GRATUITO (n. 57754.1/2007)						

3. Immobili siti nel Comune di ROMA sezione di SEZIONE C(Codice H501C) - Catasto dei Terreni

N.	DATI IDENTIFICATIVI			DATI DI CLASSAMENTO			ALTRE INFORMAZIONI					
	Foglio	Particella	Sub	Porz	Qualità Classe	Superficie(m ²)	Deduz.	Reddito	Dati derivanti da	Dati ulteriori		
1	1174	339		-	FUD ACCERT	19	55		Dominicale	Agrario	FRAZIONAMENTO del 04/08/2006 protocollo n. RM0626237 in atti dal 04/08/2006 (n. 626237.1/2006)	Annotazione

Immobile 1: Annotazione: sr



Ufficio Provinciale di Roma - Territorio
Servizi Catastali

Visura per soggetto

Situazione degli atti informatizzati al 18/06/2019

Data: 18/06/2019 - Ora: 16.06.22

Visura n.: T250894 Pag: 3

Segue

Intestazione degli immobili indicati al n. 3

N.	DATI ANAGRAFICI		CODICE FISCALE		DIRITTI ONERI REALI	
1	CONSORZIO PER LO SVILUPPO INDUSTRIALE ROMA - LATINA ENTE DI DIRITTO PUBBLICO con sede in LATINA		00242200590*		(1) Proprietà per 1/1	
DATI DERIVANTI DA			ISTRUMENTO (ATTO PUBBLICO) del 30/07/2007 Nota presentata con Modello Unico in atti dal 07/08/2007 Repertorio n.: 72655 Rogante: CAPECELATRO EDMONDO MARIA Sede: VELLETRI Registrazione: CESSIONE DI DIRITTI REALI A TITOLO GRATUITO (n. 57755.1/2007)			

4. Immobili siti nel Comune di ROMA sezione di SEZIONE C(Codice H501C) - Catasto dei Terreni

N.	DATI IDENTIFICATIVI			DATI DI CLASSAMENTO				ALTRE INFORMAZIONI			
	Foglio	Particella	Sub	Porz	Qualità Classe	Superficie(m²) ha are ca	Deduz.	Reddituale	Agrario	Dati derivanti da	Dati ulteriori
1	1174	345	-	-	SEMINAT IVO	00 83	A10	Euro 0,38	Euro 0,13	FRAZIONAMENTO del 15/09/2006 protocollo n. RM0682068 in atti dal 15/09/2006 (n. 682068.1/2006)	
2	1174	346	-	-	SEMINAT IVO	00 64	A10	Euro 0,29	Euro 0,10	FRAZIONAMENTO del 15/09/2006 protocollo n. RM0682068 in atti dal 15/09/2006 (n. 682068.1/2006)	
3	1174	347	-	-	SEMINAT IVO	02 77	A10	Euro 1,27	Euro 0,43	FRAZIONAMENTO del 15/09/2006 protocollo n. RM0682068 in atti dal 15/09/2006 (n. 682068.1/2006)	
4	1174	348	-	-	SEMINAT IVO	11 03	A10	Euro 5,04	Euro 1,71	FRAZIONAMENTO del 15/09/2006 protocollo n. RM0682068 in atti dal 15/09/2006 (n. 682068.1/2006)	
5	1174	350	-	-	BOSCO CEDUO	00 90	A10	Euro 0,09	Euro 0,01	FRAZIONAMENTO del 15/09/2006 protocollo n. RM0682068 in atti dal 15/09/2006 (n. 682068.1/2006)	
6	1174	351	-	-	BOSCO CEDUO	04 46	A10	Euro 0,43	Euro 0,07	FRAZIONAMENTO del 15/09/2006 protocollo n. RM0682068 in atti dal 15/09/2006 (n. 682068.1/2006)	
7	1174	353	-	-	BOSCO CEDUO	01 95	A10	Euro 0,10	Euro 0,02	FRAZIONAMENTO del 15/09/2006 protocollo n. RM0682068 in atti dal 15/09/2006 (n. 682068.1/2006)	
8	1174	354	-	-	BOSCO CEDUO	05 78	A10	Euro 0,28	Euro 0,06	FRAZIONAMENTO del 15/09/2006 protocollo n. RM0682068 in atti dal 15/09/2006 (n. 682068.1/2006)	
9	1174	356	-	-	SEMINAT IVO	01 46	A10	Euro 0,67	Euro 0,23	FRAZIONAMENTO del 15/09/2006 protocollo n. RM0682068 in atti dal 15/09/2006 (n. 682068.1/2006)	

Visura per soggetto

Situazione degli atti informatizzati al 18/06/2019

Data: 18/06/2019 - Ora: 16.06.22
Visura n.: T250894 Pag: 4

Segue

10	1174	357	-	SEMINAT IVO	5	04	22	A10	Euro 1,93	Euro 0,65	FRAZIONAMENTO del 15/09/2006 protocollo n. RM0682068 in atti dal 15/09/2006 (n. 682068.1/2006)
11	1174	359	-	SEMINAT IVO	5	01	65	A10	Euro 0,75	Euro 0,26	FRAZIONAMENTO del 15/09/2006 protocollo n. RM0682068 in atti dal 15/09/2006 (n. 682068.1/2006)
12	1174	360	-	SEMINAT IVO	5	03	85	A10	Euro 1,76	Euro 0,60	FRAZIONAMENTO del 15/09/2006 protocollo n. RM0682068 in atti dal 15/09/2006 (n. 682068.1/2006)
13	1174	362	-	PASCOLO	3	09	16	A10	Euro 0,78	Euro 0,43	FRAZIONAMENTO del 15/09/2006 protocollo n. RM0682068 in atti dal 15/09/2006 (n. 682068.1/2006)
14	1174	363	-	PASCOLO	3	45	58	A10	Euro 3,88	Euro 2,12	FRAZIONAMENTO del 15/09/2006 protocollo n. RM0682068 in atti dal 15/09/2006 (n. 682068.1/2006)

Totale: Superficie 94,28 Redditi: Dominicale Euro 17,65 Agrario Euro 6,82

Intestazione degli immobili indicati al n. 4

N.	DATI ANAGRAFICI		CODICE FISCALE		DIRITTE ONERI REALI
1	CONSORZIO PER LO SVILUPPO INDUSTRIALE ROMA - LATINA ENTE DI DIRITTO PUBBLICO con sede in LATINA		00242200590*		(1) Proprietà per 1/1
DATI DERIVANTI DA		ISTRUMENTO (ATTO PUBBLICO) del 30/07/2007 Nota presentata con Modello Unico in atti dal 07/08/2007 Repertorio n.: 72656 Rogante: CAPECELATRO EDMONDO MARIA Sede: VELLITRI Registrazione: Sede: CESSIONE DI DIRITTI REALI A TITOLO GRATUITO (n. 57756.1/2007)			

Visura per soggetto

Situazione degli atti informatizzati al 18/06/2019

Data: 18/06/2019 - Ora: 16:06:22
Visura n.: T250894 Pag: 5

Segue

5. Immobili siti nel Comune di ROMA sezione di SEZIONE C(Codice H501C) - Catasto dei Terreni

N.	DATI IDENTIFICATIVI			DATI DI CLASSAMENTO			ALTRE INFORMAZIONI					
	Foglio	Particella	Sub	Porz	Qualità Classe	Superficie(m ²)	Deduz.	Reddito	Dati derivanti da	Dati ulteriori		
1	1174	365		-	SEMINAT IVO	13	51	A10	Dominicale	Agrario	FRAZIONAMENTO del 15/09/2006 protocollo n. RM0682490 in atti dal 15/09/2006 (n. 682490.1/2006)	
2	1174	366		-	SEMINAT IVO	03	81	A10	Euro 1,74	Euro 0,59	FRAZIONAMENTO del 15/09/2006 protocollo n. RM0682490 in atti dal 15/09/2006 (n. 682490.1/2006)	Annotazione

Immobile 2: Annotazione: sr

Totale: Superficie 17,32 Redditi: Dominicale Euro 7,91 Agrario Euro 2,68

Intestazione degli immobili indicati al n. 5

N.	DATI ANAGRAFICI		CODICE FISCALE		DIRITTI ONERI REALI	
1	CONSORZIO PER LO SVILUPPO INDUSTRIALE ROMA - LATINA ENTE DI DIRITTO PUBBLICO con sede in LATINA		00242200590*		(1) Proprietà per 1/1	
DATI DERIVANTI DA						
ISTRUMENTO (ATTO PUBBLICO) del 30/07/2007 Nota presentata con Modello Unico in atti dal 07/08/2007 Repertorio n.: 72657 Rogante: CAPECELATRO EDMONDO MARIA Sede: VELLETRI Registrazione: Sede: CESSIONE DI DIRITTI REALI A TITOLO GRATUITO (n. 58123.1/2007)						

6. Immobili siti nel Comune di ROMA sezione di SEZIONE C(Codice H501C) - Catasto dei Terreni

N.	DATI IDENTIFICATIVI			DATI DI CLASSAMENTO			ALTRE INFORMAZIONI				
	Foglio	Particella	Sub	Porz	Qualità Classe	Superficie(m ²)	Deduz.	Reddito	Dati derivanti da	Dati ulteriori	
1	1174	387		-	SEMINAT IVO	08	35	A10	Dominicale	Agrario	FRAZIONAMENTO del 15/02/2008 protocollo n. RM10225506 in atti dal 15/02/2008 (n. 225506.1/2008)

Visura per soggetto

Situazione degli atti informatizzati al 18/06/2019

Data: 18/06/2019 - Ora: 16.06.22
Visura n.: T250894 Pag: 6

Segue

Intestazione degli immobili indicati al n. 6

N.	DATI ANAGRAFICI	CODICE FISCALE	DIRITTI ONERI REALI
1	CONSORZIO PER LO SVILUPPO INDUSTRIALE ROMA - LATINA ENTE DI DIRITTO PUBBLICO con sede in LATINA	00242200590*	(1) Proprietà per 1/1
DATI DERIVANTI DA ISTRUMENTO (ATTO PUBBLICO) del 06/03/2008 Nota presentata con Modello Unico in atti dal 17/03/2008 Repertorio n.: 73528 Rogante: CAPECELATRO EDMONDO MARIA Sede: VELLETRI Registrazione: Sede: CESSIONE DI DIRITTI REALI A TITOLO GRATUITO (n. 16757.1/2008)			

7. Immobili siti nel Comune di ROMA sezione di SEZIONE C(Codice H501C) - Catasto dei Terreni

N.	DATI IDENTIFICATIVI			DATI DI CLASSAMENTO			ALTRE INFORMAZIONI			
	Foglio	Particella	Sub	Porz	Qualità Classe	Superficie(m ²)	Deduz.	Reddito	Dati derivanti da	Dati ulteriori
1	1174	384		-	PASCOLO	22 20	A10	Euro 1,89	Euro 1,03	FRAZIONAMENTO del 15/02/2008 protocollo n. RM0225543 in atti dal 15/02/2008 (n. 225543.1/2008)
2	1174	385		-	PASCOLO	00 25	A10	Euro 0,02	Euro 0,01	FRAZIONAMENTO del 15/02/2008 protocollo n. RM0225543 in atti dal 15/02/2008 (n. 225543.1/2008)

Totale: Superficie 22,45 Redditi: Dominicale Euro 1,91 Agrario Euro 1,04

Intestazione degli immobili indicati al n. 7

N.	DATI ANAGRAFICI		CODICE FISCALE	DIRITTI ONERI REALI
	CONSORZIO PER LO SVILUPPO INDUSTRIALE ROMA - LATINA ENTE DI DIRITTO PUBBLICO con sede in LATINA	ISTRUMENTO (ATTO PUBBLICO) del 06/03/2008 Nota presentata con Modello Unico in atti dal 17/03/2008 Repertorio n.: 73528 Rogante: CAPECELATRO EDMONDO MARIA Sede: VELLETRI Registrazione: CESSIONE DI DIRITTI REALI A TITOLO GRATUITO (n. 16757.1/2008)		
1	CONSORZIO PER LO SVILUPPO INDUSTRIALE ROMA - LATINA ENTE DI DIRITTO PUBBLICO con sede in LATINA		00242200590*	(1) Proprietà per 1/1
DATI DERIVANTI DA ISTRUMENTO (ATTO PUBBLICO) del 06/03/2008 Nota presentata con Modello Unico in atti dal 17/03/2008 Repertorio n.: 73528 Rogante: CAPECELATRO EDMONDO MARIA Sede: VELLETRI Registrazione: CESSIONE DI DIRITTI REALI A TITOLO GRATUITO (n. 16757.1/2008)				



Ufficio Provinciale di Roma - Territorio
Servizi Catastali

Visura per soggetto Situazione degli atti informatizzati al 18/06/2019

Data: 18/06/2019 - Ora: 16:06:22
Visura n.: T250894 Pag: 7

Segue

8. Immobili siti nel Comune di ROMA sezione di SEZIONE C(Codice H501C) - Catasto dei Terreni

N.	DATI IDENTIFICATIVI			DATI DI CLASSAMENTO				ALTRE INFORMAZIONI				
	Foglio	Particella	Sub	Porz	Qualità Classe	Superficie(m ²)	Deduz.	Reddito	Dati derivanti da	Dati ulteriori		
1	1175	732		-	SEMINAT IVO	5	35 68	A10	Dominicale Euro 16,31	Agrario Euro 5,53	FRAZIONAMENTO del 12/06/2007 protocollo n. RM107/07552 in atti dal 12/06/2007 (n. 707552.1/2007)	Annotazione

Immobile 1: Annotazione: sr

Intestazione degli immobili indicati al n. 8

N.	DATI ANAGRAFICI	CODICE FISCALE	DIRITTI ONERI REALI
1	CONSORZIO PER LO SVILUPPO INDUSTRIALE ROMA - LATINA ENTE DI DIRITTO PUBBLICO con sede in LATINA	00242200590*	(1) Proprietà per 1/1
DATI DERIVANTI DA			
ISTRUMENTO (ATTO PUBBLICO) del 28/11/2008 Nota presentata con Modello Unico in atti dal 05/12/2008 Repertorio n.: 9148 Rogante: PERONE PACIFICO ELENA Sede: ROMA Registrazione: Sede: CESSIONE DI DIRITTI REALI A TITOLO ONEROSO (n. 100041.1/2008)			

9. Immobili siti nel Comune di ROMA sezione di SEZIONE C(Codice H501C) - Catasto dei Terreni

N.	DATI IDENTIFICATIVI			DATI DI CLASSAMENTO				ALTRE INFORMAZIONI				
	Foglio	Particella	Sub	Porz	Qualità Classe	Superficie(m ²)	Deduz.	Reddito	Dati derivanti da	Dati ulteriori		
1	1175	734		-	FU D ACCERT	08 50			Dominicale	Agrario	FRAZIONAMENTO del 09/06/2008 protocollo n. RM107/68086 in atti dal 09/06/2008 (n. 768086.1/2008)	
2	1175	736		-	PRATO	5	11 30		Euro 2,04	Euro 1,17	FRAZIONAMENTO del 09/06/2008 protocollo n. RM107/68086 in atti dal 09/06/2008 (n. 768086.1/2008)	

Totale: Superficie 19,80 Redditi: Dominicale Euro 2,04 Agrario Euro 1,17

Visura per soggetto

Situazione degli atti informatizzati al 18/06/2019

Intestazione degli immobili indicati al n. 9

N.	DATI ANAGRAFICI		CODICE FISCALE		DIRITTI ONERI REALI	
1	CONSORZIO PER LO SVILUPPO INDUSTRIALE ROMA - LATINA ENTE DI DIRITTO PUBBLICO con sede in LATINA		00242200590*		(1) Proprietà per 1/1	
DATI DERIVANTI DA						
ISTRUMENTO (ATTO PUBBLICO) del 28/11/2008 Nota presentata con Modello Unico in atti dal 05/12/2008 Repertorio n.: 9149 Rogante: PERONE PACIFICO ELENA Sede: ROMA Registrazione: Sede: CESSIONE DI DIRITTI REALI A TITOLO GRATUITO (n. 100042.1/2008)						

10. Immobili siti nel Comune di ROMA sezione di SEZIONE C(Codice H501C) - Catasto dei Terreni

N.	DATI IDENTIFICATIVI			DATI DI CLASSAMENTO			ALTRE INFORMAZIONI				
	Foglio	Particella	Sub	Porz	Qualità Classe	Superficie(m²)	Decluz.	Reddito	Dati derivanti da	Dati ulteriori	
1	1176	329		-	SEMINAT IVO	20	50	A10	Euro 9,37	Agrario Euro 3,18	FRAZIONAMENTO del 04/09/2008 protocollo n. RM0929713 in atti dal 04/09/2008 (n. 929713.1/2008)
2	1176	331		-	BOSCO CEDUO	26	50		Euro 2,74	Euro 0,41	FRAZIONAMENTO del 04/09/2008 protocollo n. RM0929713 in atti dal 04/09/2008 (n. 929713.1/2008)

Totale: Superficie 47,00 Redditi: Dominicale Euro 12,11 Agrario Euro 3,59

Intestazione degli immobili indicati al n. 10

N.	DATI ANAGRAFICI		CODICE FISCALE		DIRITTI ONERI REALI	
	1	CONSORZIO PER LO SVILUPPO INDUSTRIALE ROMA - LATINA ENTE DI DIRITTO PUBBLICO con sede in LATINA		00242200590*		(1) Proprietà per 1/1
DATI DERIVANTI DA						
ISTRUMENTO (ATTO PUBBLICO) del 28/11/2008 Nota presentata con Modello Unico in atti dal 09/12/2008 Repertorio n.: 74597 Rogante: CAPECELATRO EDMONDO MARIA Sede: VELLETRI Registrazione: Sede: CESSIONE DI DIRITTI REALI A TITOLO GRATUITO (n. 100442.1/2008)						

Totale Generale: Superficie 03,01,79 Redditi: Dominicale Euro 69,35 Agrario Euro 25,14

Unità immobiliari n. 28 Tributi erariali: Euro 2,70

Visura telematica

* Codice Fiscale Validato in Anagrafe Tributaria

Visura per soggetto

Situazione degli atti informatizzati al 18/06/2019

Data: 18/06/2019 - Ora: 16.23.18
Visura n.: T260740 Pag: 1

Segue

Dati della richiesta	Denominazione: CONSORZIO PER LO SVILUPPO INDUSTRIALE ROMA-LATINA ENTE DI DIRITTO PUBBLICO ECONOMICO
Soggetto individuato	Terreni e Fabbricati siti in tutta la provincia di ROMA CONSORZIO PER LO SVILUPPO INDUSTRIALE ROMA- LATINA ENTE DI DIRITTO PUBBLICO ECONOMICO con sede in LATINA C. F.: 00242200590

N.	DATI IDENTIFICATIVI			DATI DI CLASSAMENTO						ALTRE INFORMAZIONI		
	Foglio	Particella	Sub	Porz	Qualità Classe	Superficie(m ²) ha are ca	Deduz.	Reddito Dominicale	Reddito Agrario	Dati derivanti da	Dati ulteriori	
1	1175	728		-	PRATO	5	01	51	Euro 0,16	Euro 0,16	FRAZIONAMENTO del 29/03/2007 protocollo n. RM0387084 in atti dal 29/03/2007 (n. 387084.1/2007)	
2	1175	778		-	PRATO	5	02	66	Euro 0,48	Euro 0,27	FRAZIONAMENTO del 08/07/2011 protocollo n. RM0820342 in atti dal 08/07/2011 presentato il 08/07/2011 (n. 820342.1/2011)	
3	1176	354		-	SEMINAT IVO	5	03	30	Euro 1,51	Euro 0,51	FRAZIONAMENTO del 11/07/2011 protocollo n. RM0820674 in atti dal 11/07/2011 presentato il 08/07/2011 (n. 820674.1/2011)	
4	1175	782		-	SEMINAT IVO	5	18	33	Euro 8,38	Euro 2,84	FRAZIONAMENTO del 11/07/2011 protocollo n. RM0822917 in atti dal 11/07/2011 presentato il 11/07/2011 (n. 822917.1/2011)	
5	1176	379		AA	SEMINAT IVO	3	12	98	Euro 11,97	Euro 5,03	Tabella di variazione del 07/12/2012 protocollo n. RM1169436 in atti dal 07/12/2012 TRASMISSIONE DATI AGEA AI SENSI DEL DL.3.10.2006 N.262 (n. 14727.1/2012)	Annotazione
6	1175	803		AB	PRATO	3	03	88	Euro 1,47	Euro 0,70	VARIAZIONE GEOMETRICA del 12/07/2011 protocollo n. RM0103199 in atti dal 30/01/2012 IST 101261/2012 (n. 872.1/2012)	Annotazione

Visura per soggetto

Situazione degli atti informatizzati al 18/06/2019

Data: 18/06/2019 - Ora: 16.23.19
Visura n.: T260740 Pag: 2

Fine

7	1175	804	-	SEMINAT IVO	5	24	15	A10	Euro 11,04	Euro 3,74	VARIAZIONE GEOMETRICA del 12/07/2011 protocollo n. RM0103199 in atti dal 30/01/2012 IST 101261/2012 (n. 872.1/2012)	Annotazione
8	1176	358	-	BOSCO CEDUO	3	28	37	A10	Euro 2,71	Euro 0,44	FRAZIONAMENTO del 12/07/2011 protocollo n. RM0823100 in atti dal 12/07/2011 presentato il 11/07/2011 (n. 823100.1/2011)	
9	1176	371	-	SEMINAT IVO	5	07	31	A10	Euro 3,34	Euro 1,13	FRAZIONAMENTO del 12/07/2011 protocollo n. RM0823100 in atti dal 12/07/2011 presentato il 11/07/2011 (n. 823100.1/2011)	

Immobile 5: Annotazione: di stadio: variazione colturale eseguita ai sensi del dl 3.10.2006 n. 262, convertito con modificazioni nella legge 24.11.2006 n. 286 e successive modificazioni (anno 2012)

Immobile 6: Annotazione: di stadio: agg cartografico per esatta rappresentazione tf 824048/2011

Immobile 7: Annotazione: di stadio: agg cartografico per esatta rappresentazione tf 824048/2011

Totale: Superficie 02.13.07 Redditi: Dominicale Euro 91,71 Agrario Euro 31,95

Intestazione degli immobili indicati al n. 1

N.	DATE ANAGRAFICI	CODICE FISCALE	DIRITTI E ONERI REALI
1	CONSORZIO PER LO SVILUPPO INDUSTRIALE ROMA- LATINA ENTE DI DIRITTO PUBBLICO ECONOMICO con sede in LATINA	00242200590*	(1) Proprietà per 1/1
	DATE DERIVANTI DA	VOLTURA D'UFFICIO del 03/02/2012 protocollo n. RM0239856 Voltura in atti dal 06/03/2012 Repertorio n.: 85489 Rogante: FASANI LUIGI Sede: ROMA Registrazione: Sede: CESSIONE DIRITTI REALI DA MOD. UNICO (n. 16356.1/2012)	

Unità immobiliari n. 9

Tributi erariali: Euro 0,90

Visura telematica

* Codice Fiscale Validato in Anagrafe Tributaria



Ufficio Provinciale di Roma - Territorio
Servizi Catastali

Visura per soggetto

Situazione degli atti informatizzati al 18/06/2019

Data: 18/06/2019 - Ora: 16.15.45

Segue

Visura n.: T256166 Pag: 1

Dati della richiesta	Denominazione: CONSORZIO PER LO SVILUPPO INDUSTRIALE ROMA-LATINA Terreni e Fabbricati siti in tutta la provincia di ROMA
Soggetto individuato	CONSORZIO PER LO SVILUPPO INDUSTRIALE ROMA-LATINA con sede in LATINA C.F.: 00242200590

1. Immobili siti nel Comune di ROMA sezione di SEZIONE C(Codice H501C) - Catasto dei Terreni

N.	DATI IDENTIFICATIVI			DATI DI CLASSAMENTO			ALTRE INFORMAZIONI				
	Foglio	Particella	Sub	Porz	Qualità Classe	Superficie(m ²) ha are ca	Deduz.	Reddito	Dati derivanti da	Dati ulteriori	
1	1174	332		-	SEMINAT IVO	02 60	A10	Euro 1,19	Agrario Euro 0,40	FRAZIONAMENTO del 25/07/2005 protocollo n. RM0553438 in atti dal 25/07/2005 (n. 553438, I/2005)	Annotazione
2	1174	377		-	SEMINAT IVO	02 23	A10	Euro 1,02	Euro 0,35	FRAZIONAMENTO del 20/12/2006 protocollo n. RM1040232 in atti dal 20/12/2006 (n. 579, I/2006)	Annotazione

Immobile 1: Annotazione: sr

Immobile 2: Annotazione: sr

Totale: Superficie 04.83 Redditi: Dominicale Euro 2,21 Agrario Euro 0,75

Intestazione degli immobili indicati al n. 1

N.	DATI ANAGRAFICI		CODICE FISCALE		DIRITTE ONERI REALI	
1	CONSORZIO PER LO SVILUPPO INDUSTRIALE ROMA-LATINA con sede in LATINA		00242200590*		(1) Proprietà, per 1/1	
DATI DERIVANTI DA		ISTRUMENTO (ATTO PUBBLICO) del 19/06/2008 Nota presentata con Modello Unico in atti dal 26/06/2008 Repertorio n.: 73953 Rogante: CAPECELATRO EDMONDO MARIA		Sede: VELLETRI Registrazione: Sede: CESSIONE DI DIRITTI REALI A TITOLO GRATUITO (n. 44689, I/2008)		

Visura per soggetto

Situazione degli atti informatizzati al 18/06/2019

Data: 18/06/2019 - Ora: 16.15.45
Visura n.: T256166 Pag: 2

Segue

2. Immobili siti nel Comune di ROMA sezione di SEZIONE C(Codice H501C) - Catasto dei Terreni

N.	DATI IDENTIFICATIVI			DATI DI CLASSAMENTO			ALTRE INFORMAZIONI				
	Foglio	Particella	Sub	Porz	Qualità Classe	Superficie(m ²) ha are ca	Deduz.	Reddito	Dati derivanti da	Dati ulteriori	
1	1174	331		-	SEMINAT IVO	08 71	A10	Euro 3,98	Euro 1,35	FRAZIONAMENTO del 25/07/2005 protocollo n. RM0553438 in atti dal 25/07/2005 (n. 553438.1/2005)	Annotazione

Immobile 1: Annotazione: sr

Intestazione degli immobili indicati al n. 2

N.	DATI ANAGRAFICI			CODICE FISCALE		DIRITTI ONERI REALI	
	CONSORZIO PER LO SVILUPPO INDUSTRIALE ROMA-LATINA con sede in LATINA	ISTRUMENTO (ATTO PUBBLICO) del 19/06/2008 Nota presentata con Modello Unico in atti dal 26/06/2008 Repertorio n.: 73957 Rogante: CAPECELATRO EDMONDO MARIA	Sede: VELLETRI Registrazione: Sede: CESSIONE DI DIRITTI REALI A TITOLO GRATUITO (n. 44693.1/2008)	00242200590*	(1) Proprietà per 1/1		

3. Immobili siti nel Comune di ROMA sezione di SEZIONE C(Codice H501C) - Catasto dei Terreni

N.	DATI IDENTIFICATIVI			DATI DI CLASSAMENTO			ALTRE INFORMAZIONI				
	Foglio	Particella	Sub	Porz	Qualità Classe	Superficie(m ²) ha are ca	Deduz.	Reddito	Dati derivanti da	Dati ulteriori	
1	1174	368		-	SEMINAT IVO	00 07	A10	Euro 0,03	Euro 0,01	FRAZIONAMENTO del 18/12/2006 protocollo n. RM1031152 in atti dal 18/12/2006 (n. 423.1/2006)	
2	1174	369		-	SEMINAT IVO	00 05	A10	Euro 0,02	Euro 0,01	FRAZIONAMENTO del 18/12/2006 protocollo n. RM1031152 in atti dal 18/12/2006 (n. 423.1/2006)	
3	1174	374		-	BOSCO CEDUO	05 94	A10	Euro 0,57	Euro 0,09	FRAZIONAMENTO del 18/12/2006 protocollo n. RM1031152 in atti dal 18/12/2006 (n. 423.1/2006)	
4	1176	321		-	PASCOLO	41 95	A10	Euro 3,57	Euro 1,95	FRAZIONAMENTO del 04/03/2008 protocollo n. RM0306545 in atti dal 04/03/2008 (n. 306545.1/2008)	

Visura per soggetto

Situazione degli atti informatizzati al 18/06/2019

Data: 18/06/2019 - Ora: 16.15.45

Segue

Visura n.: T256166 Pag: 3

5	1176	322	-	PASCOLO	3	06	80	A10	Euro 0,58	Euro 0,32	FRAZIONAMENTO del 04/03/2008 protocollo n. RM10306545 in atti dal 04/03/2008 (n. 306545.1/2008)
----------	-------------	------------	----------	----------------	----------	-----------	-----------	------------	------------------	------------------	--

Totale: Superficie 54,81 Redditi: Dominicale Euro 4,77 Agrario Euro 2,38

Intestazione degli immobili indicati al n. 3

N.	DATI ANAGRAFICI		CODICE FISCALE		DIRITTI ONERI REALI	
1	CONSORZIO PER LO SVILUPPO INDUSTRIALE ROMA-LATINA con sede in LATINA		00242200590*		(1) Proprietà per 1/1	
	DATI DERIVANTI DA	ISTRUMENTO (ATTO PUBBLICO) del 19/06/2008 Nota presentata con Modello Unico in atti dal 26/06/2008 Repertorio n.: 73958 Rogante: CAPECEL ATRO EDMONDO MARIA				
		Sede: VELLETRI Registrazione: Sede: CESSIONE DI DIRITTI REALI A TITOLO GRATUITO (n. 44694.1/2008)				

4. Immobili siti nel Comune di ROMA sezione di SEZIONE C(Codice H501C) - Catasto dei Terreni

N.	DATI IDENTIFICATIVI			DATI DI CLASSAMENTO			ALTRE INFORMAZIONI			
	Foglio	Particella	Sub	Porz	Qualità Classe	Superficie(m ²)	Deduz.	Reddito	Dati derivanti da	Dati ulteriori
1	1176	324		-	PASCOLO	46	A10	Dominicale Euro 3,92	Agrario Euro 2,14	FRAZIONAMENTO del 12/06/2008 protocollo n. RM10793801 in atti dal 12/06/2008 (n. 793801.1/2008)

Intestazione degli immobili indicati al n. 4

N.	DATI ANAGRAFICI		CODICE FISCALE		DIRITTI ONERI REALI	
1	CONSORZIO PER LO SVILUPPO INDUSTRIALE ROMA-LATINA con sede in LATINA		00242200590*		(1) Proprietà per 1/1	
	DATI DERIVANTI DA	ISTRUMENTO (ATTO PUBBLICO) del 23/06/2008 Nota presentata con Modello Unico in atti dal 03/07/2008 Repertorio n.: 8709 Rogante: PERONE PACHICO ELENA Sede:				
		ROMA Registrazione: Sede: CESSIONE DI DIRITTI REALI A TITOLO ONEROSO (n. 46799.1/2008)				

Visura per soggetto

Situazione degli atti informatizzati al 18/06/2019

Data: 18/06/2019 - Ora: 16.15.45
Visura n.: T256166 Pag: 4

Segue

5. Immobili siti nel Comune di ROMA sezione di SEZIONE C(Codice H501C) - Catasto dei Terreni

N.	DATI IDENTIFICATIVI			DATI DI CLASSAMENTO				ALTRE INFORMAZIONI		
	Foglio	Particella	Sub	Pozz	Qualità Classe	Superficie(m ²) ha are ca	Deduz.	Reddito	Dati derivanti da	Dati ulteriori
1	1174	393		-	BOSCO CEDUO	08 87	A10	Dominicale Euro 0,44 Agrario Euro 0,09	FRAZIONAMENTO del 09/06/2008 protocollo n. RM0768116 in atti dal 09/06/2008 (n. 768116.1/2008)	
2	1174	396		-	SEMINAT IVO	03 32	A10	Euro 1,52 Euro 0,51	FRAZIONAMENTO del 09/06/2008 protocollo n. RM0768116 in atti dal 09/06/2008 (n. 768116.1/2008)	
3	1174	399		-	SEMINAT IVO	13 58	A10	Euro 6,21 Euro 2,10	FRAZIONAMENTO del 09/06/2008 protocollo n. RM0768116 in atti dal 09/06/2008 (n. 768116.1/2008)	
4	1174	402		-	BOSCO CEDUO	07 85	A10	Euro 0,75 Euro 0,12	FRAZIONAMENTO del 09/06/2008 protocollo n. RM0768116 in atti dal 09/06/2008 (n. 768116.1/2008)	
5	1174	405		-	SEMINAT IVO	23 40	A10	Euro 10,70 Euro 3,63	FRAZIONAMENTO del 12/06/2008 protocollo n. RM0793853 in atti dal 12/06/2008 (n. 793853.1/2008)	
6	1176	326		-	PASCOLO	29 58	A10	Euro 2,52 Euro 1,37	FRAZIONAMENTO del 12/06/2008 protocollo n. RM0793883 in atti dal 12/06/2008 (n. 793883.1/2008)	

Totale: Superficie 86,60 Redditi: Dominicale Euro 22,14 Agrario Euro 7,82

Intestazione degli immobili indicati al n. 5

N.	DATI ANAGRAFICI	CODICE FISCALE	DIRITTE ONERI REALI
1	CONSORZIO PER LO SVILUPPO INDUSTRIALE ROMA-LATINA con sede in LATINA	00242200390*	(1) Proprietà: per 1/1
DATI DERIVANTI DA		ISTRUMENTO (ATTO PUBBLICO) del 23/06/2008 Nota presentata con Modello Unico in atti dal 03/07/2008 Repertorio n.: 8710 Rogante: PERONE PACIFICO ELENA Sede: ROMA Registrazione: Sede: SESSIONE DI DIRITTI REALI A TITOLO ONEROSO (n. 46800.1/2008)	

Visura per soggetto

Situazione degli atti informatizzati al 18/06/2019

Data: 18/06/2019 - Ora: 16.15.45
Visura n.: T256166 Pag: 5

Segue

6. Immobili siti nel Comune di ROMA sezione di SEZIONE C(Codice H501C) - Catasto dei Terreni

N.	DATI IDENTIFICATIVI			DATI DI CLASSAMENTO				ALTRE INFORMAZIONI		
	Foglio	Particella	Sub	Porz	Qualità Classe	Superficie(m²) ha are ca	Deduz.	Redditivo	Dati derivanti da	Dati ulteriori
1	1176	128		-	PASCOLO	96 15		Euro 8,94 Euro 4,47	VARIAZIONE D'UFFICIO del 21/05/2008 protocollo n. RM0826337 in atti dal 19/06/2008 RIPP. SITUAZIONE GRAFICA A RETTIFICA MOD.30 578731/2008 E MOD 30 577196/08 (n. 824994.I/2008)	Annotazione
2	1176	340		-	SEMINAT IVO	50 00		Euro 46,48 Euro 19,37	FRAZIONAMENTO del 18/02/2011 protocollo n. RM0070793 in atti dal 18/02/2011 presentato il 19/01/2011 (n. 70793.I/2011)	
3	1176	342		-	PASCOLO	07 85		Euro 1,01 Euro 0,57	FRAZIONAMENTO del 18/02/2011 protocollo n. RM0070793 in atti dal 18/02/2011 presentato il 19/01/2011 (n. 70793.I/2011)	
4	1176	344		-	PASCOLO	20 10		Euro 2,60 Euro 1,45	FRAZIONAMENTO del 18/02/2011 protocollo n. RM0070793 in atti dal 18/02/2011 presentato il 19/01/2011 (n. 70793.I/2011)	
5	1176	346		-	PASCOLO	03 60		Euro 0,46 Euro 0,26	FRAZIONAMENTO del 18/02/2011 protocollo n. RM0070793 in atti dal 18/02/2011 presentato il 19/01/2011 (n. 70793.I/2011)	
6	1176	348		-	SEMINAT IVO	38 50	A10	Euro 17,60 Euro 5,97	FRAZIONAMENTO del 18/02/2011 protocollo n. RM0070793 in atti dal 18/02/2011 presentato il 19/01/2011 (n. 70793.I/2011)	

Immobile 1: Annotazione: migliore precisazione di superficie

Totale: Superficie 02.16.20 Redditi: Dominicale Euro 77,09 Agrario Euro 32,09



Ufficio Provinciale di Roma - Territorio
Servizi Catastali

Visura per soggetto

Situazione degli atti informatizzati al 18/06/2019

Data: 18/06/2019 - Ora: 16.15.46

Segue

Visura n.: T256166 Pag: 6

Intestazione degli immobili indicati al n. 6

N.	DATI ANAGRAFICI		CODICE FISCALE	DIRITTI ONERI REALI
	DATI DI CLASSAMENTO			
1	CONSORZIO PER LO SVILUPPO INDUSTRIALE ROMA-LATINA con sede in LATINA			00242200590* (1) Proprietà per 1/1
DATI DERIVANTI DA		ISTRUMENTO (ATTO PUBBLICO) del 31/05/2011 Nota presentata con Modello Unico in atti dal 09/06/2011 Repertorio n.: 78653 Rogante: CAPECELATRO EDMONDO MARIA		
		Sede: VELLETRI Registrazione: Sede: CESSIONE DI DIRITTI REALI A TITOLO ONEROSO (n. 39671.1/2011)		

7. Immobili siti nel Comune di ROMA sezione di SEZIONE C(Codice H501C) - Catasto dei Terreni

N.	DATI IDENTIFICATIVI			DATI DI CLASSAMENTO			ALTRE INFORMAZIONI					
	Foglio	Particella	Sub	Porz	Qualità Classe	Superficie(m ²) ha are ca	Deduz.	Reddito	Dati derivanti da	Dati ulteriori		
1	1174	371		-	BOSCO CEDUO	4	06	50	Dominicale Euro 0,37	Agrario Euro 0,07	VARIAZIONE D'UFFICIO del 04/10/2011 protocollo n. RM11076880 in atti dal 04/10/2011 (n. 5484.1/2011)	

Intestazione degli immobili indicati al n. 7

N.	DATI ANAGRAFICI			CODICE FISCALE	DIRITTI ONERI REALI
	DATI DI CLASSAMENTO				
1	CONSORZIO PER LO SVILUPPO INDUSTRIALE ROMA-LATINA con sede in LATINA			00242200590*	(1) Proprietà per 1/1



Ufficio Provinciale di Roma - Territorio
Servizi Catastali

Visura per soggetto

Situazione degli atti informatizzati al 18/06/2019

Data: 18/06/2019 - Ora: 16.15.46
Visura n.: T256166 Pag: 7

Segue

8. Immobili siti nel Comune di ROMA sezione di SEZIONE C(Codice H501C) - Catasto dei Terreni

N.	DATI IDENTIFICATIVI			DATI DI CLASSAMENTO				ALTRE INFORMAZIONI			
	Foglio	Particella	Sub	Porz	Qualità Classe	Superficie(m ²)	Deduz.	Reddito	Dati derivanti da	Dati ulteriori	
1	1176	386		-	SEMINAT IVO	02 73		Dominicale Euro 2,54	Agrario Euro 1,06	FRAZIONAMENTO del 18/04/2012 protocollo n. RM0428750 in atti dal 18/04/2012 presentato il 18/04/2012 (n. 428750.1/2012)	Annotazione

Immobile 1: Annotazione: di immobile: sr

Intestazione degli immobili indicati al n. 8

N.	DATI ANAGRAFICI		CODICE FISCALE		DIRITTE ONERI REALI	
1	CONSORZIO PER LO SVILUPPO INDUSTRIALE ROMA-LATINA con sede in LATINA		00242200590*		(1) Proprietà, per 1/1	
DATI DERIVANTI DA			ISTRUMENTO (ATTO PUBBLICO) del 21/03/2017 Nota presentata con Modello Unico in atti dal 03/04/2017 Repertorio n.: 674 Rogante: NIGRO ANGEL.O Sede: ROMA			
			Registrazione: Sede: SESSIONE DI DIRITTI REALI A TITOLO GRATUITO (n. 24455.1/2017)			

9. Immobili siti nel Comune di ROMA sezione di SEZIONE C(Codice H501C) - Catasto dei Terreni

N.	DATI IDENTIFICATIVI			DATI DI CLASSAMENTO				ALTRE INFORMAZIONI		
	Foglio	Particella	Sub	Porz	Qualità Classe	Superficie(m ²)	Deduz.	Reddito	Dati derivanti da	Dati ulteriori
1	1174	1669		-	BOSCO CEDUO	00 10	A10	Dominicale Euro 0,01 L. 10	Agrario Euro 0,01 L. 2	FRAZIONAMENTO in atti dal 07/01/1992 (n. 8190.2/1980)

Visura per soggetto

Situazione degli atti informatizzati al 18/06/2019

Intestazione degli immobili indicati al n. 9

N.	DATI ANAGRAFICI		CODICE FISCALE	DIRITTI ONERI REALI
	DATI ANAGRAFICI			
1	CONSORZIO PER LO SVILUPPO INDUSTRIALE ROMA-LATINA con sede in LATINA		00242200590*	(1) Proprietà per 1/1
DATI DERIVANTI DA				
ISTRUMENTO (ATTO PUBBLICO) del 21/03/2017 Nota presentata con Modello Unico in atti dal 03/04/2017 Repertorio n.: 675 Rogante: NIGRO ANGELO Sede: ROMA				
Registrazione: Sede: CESSIONE DI DIRITTI REALI A TITOLO GRATUITO (n. 24458.1/2017)				

10. Immobili siti nel Comune di ROMA sezione di SEZIONE C(Codice H501C) - Catasto dei Terreni

N.	DATI IDENTIFICATIVI			DATI DI CLASSAMENTO			ALTRE INFORMAZIONI			
	Foglio	Particella	Sub	Porz	Qualità Classe	Superficie(m²) ha are ca	Deduz.	Reddito	Dati derivanti da	Dati ulteriori
1	1176	360		-	BOSCO CEDUO	08 85	A10	Euro 0,85	Agrario Euro 0,14	FRAZIONAMENTO del 12/07/2011 protocollo n. RM0823100 in atti dal 12/07/2011 presentato il 11/07/2011 (n. 823100.1/2011)
2	1176	361		-	SEMINATIVO	5 23 73	A10	Euro 10,85	Euro 3,68	FRAZIONAMENTO del 12/07/2011 protocollo n. RM0823100 in atti dal 12/07/2011 presentato il 11/07/2011 (n. 823100.1/2011)

Totale: Superficie 32,58 Redditi: Dominicale Euro 11,70 Agrario Euro 3,82

Intestazione degli immobili indicati al n. 10

N.	DATI ANAGRAFICI		CODICE FISCALE	DIRITTI ONERI REALI
	DATI ANAGRAFICI			
1	CONSORZIO PER LO SVILUPPO INDUSTRIALE ROMA-LATINA con sede in LATINA		00242200590*	(1) Proprietà per 1/1
DATI DERIVANTI DA				
ISTRUMENTO (ATTO PUBBLICO) del 12/04/2017 Nota presentata con Modello Unico in atti dal 14/04/2017 Repertorio n.: 689 Rogante: NIGRO ANGELO Sede: ROMA				
Registrazione: Sede: CESSIONE DI DIRITTI REALI A TITOLO GRATUITO (n. 28732.1/2017)				

Totale Generale: Superficie 04,59,06 Redditi: Dominicale Euro 126,73 Agrario Euro 51,49

Unità immobiliari n. 26 Tributi erariali: Euro 2,70

Visura telematica

* Codice Fiscale Validato in Anagrafe Tributaria



Direzione Provinciale di Latina
Ufficio Provinciale - Territorio
Servizi Catastali

Visura per soggetto

Situazione degli atti informatizzati al 17/06/2019

Data: 17/06/2019 - Ora: 11.55.00

Segue

Visura n.: T134643 Pag: 1

Dati della richiesta	Denominazione: CONSORZIO ASI
Soggetto individuato	Terreni e Fabbricati siti in tutta la provincia di LATINA CONSORZIO ASI con sede in LATINA C.F.: 00242200590

1. Immobili siti nel Comune di SERMONETA(Codice I634) - Catasto dei Terreni

N.	DATI IDENTIFICATIVI			DATI DI CLASSAMENTO				ALTRE INFORMAZIONI		
	Foglio	Particella	Sub	Porz	Qualità Classe	Superficie(m ²) ha an ca	Deduz.	Reddito	Dati derivanti da	Dati ulteriori
1	52	131		-	SEMIN IRRIG	35 14	A4; C1	Dominicale Euro 64,61 L. 125,098	Agrario Euro 25,41 L. 49,196	FRAZIONAMENTO del 25/10/1999 in atti dal 10/12/1999 (n. 3568.2/1999)
2	52	132		-	SEMIN IRRIG	04 98	A4; C1	Euro 9,16 L. 17,729	Euro 3,60 L. 6,972	FRAZIONAMENTO del 25/10/1999 in atti dal 10/12/1999 (n. 3568.2/1999)
3	52	133		-	SEMIN IRRIG	02 63	A4; C1	Euro 4,84 L. 9,363	Euro 1,90 L. 3,682	FRAZIONAMENTO del 25/10/1999 in atti dal 10/12/1999 (n. 3568.2/1999)

Totale: Superficie 42,75 Redditi: Dominicale Euro 78,61 Agrario Euro 30,91

Intestazione degli immobili indicati al n. 1

N.	DATI ANAGRAFICI	CODICE FISCALE	DIRITTI ONERI REALI
1	CONSORZIO ASI con sede in LATINA	00242200590*	(1) Proprietà per 1000/1000

Visura per soggetto

Situazione degli atti informatizzati al 17/06/2019

Data: 17/06/2019 - Ora: 11.55.00
Visura n.: T134643 Pag: 2

Segue

29 **Serviziobis** nel Comune di **SERMONETA**(Codice I634) - Catasto dei Terreni

N.	DATI IDENTIFICATIVI			DATI DI CLASSAMENTO				ALTRE INFORMAZIONI			
	Foglio	Particella	Sub	Porz	Qualità Classe	Superficie(m²)	Deduz.	Reddito	Dati derivanti da	Dati ulteriori	
1	52	127		-	SEMIN IRRIG	03 ha are ca	15	A4; C1	Dominicale Euro 5,79 L. 11.214	Agrario Euro 2,28 L. 4.410	FRAZIONAMENTO del 25/10/1999 in atti dal 10/12/1999 (n. 3568.3/1999)
2	52	128		-	SEMIN IRRIG	15	40	A4; C1	Euro 28,31 L. 54.824	Euro 11,13 L. 21.560	FRAZIONAMENTO del 25/10/1999 in atti dal 10/12/1999 (n. 3568.3/1999)

Totale: Superficie 18,55 Redditi: Dominicale Euro 34,10 Agrario Euro 13,41

Intestazione degli immobili indicati al n. 2

N.	DATI ANAGRAFICI		CODICE FISCALE		DIRITTI ONERI REALI	
1	CONSORZIO ASI con sede in LATINA		00242200590*		(1) Proprietà per 1000/1000	

3. Immobili siti nel Comune di SERMONETA(Codice I634) - Catasto dei Terreni

N.	DATI IDENTIFICATIVI			DATI DI CLASSAMENTO				ALTRE INFORMAZIONI			
	Foglio	Particella	Sub	Porz	Qualità Classe	Superficie(m²)	Deduz.	Reddito	Dati derivanti da	Dati ulteriori	
1	55	132		-	SEMIN IRRIG	38 ha are ca	78	A4; C1	Dominicale Euro 71,30 L. 138.057	Agrario Euro 28,04 L. 54.292	DECRETO (DISPOSIZIONI DELLE AUTORITÀ) del 03/04/1996 in atti dal 09/12/1996 (n. 3114.1/1996)

Immobile 1: Annotazione: passaggi intermedi da esaminare



Direzione Provinciale di Latina
Ufficio Provinciale - Territorio

Servizi Catastrali immobili indicati al n. 3

Visura per soggetto

Situazione degli atti informatizzati al 17/06/2019

Data: 17/06/2019 - Ora: 11.55.00

Segue

Visura n.: T134643 Pag: 3

N.	DATI ANAGRAFICI	CODICE FISCALE	DIRITTI ONERI REALI
1	CONSORZIO ASI con sede in LATINA	00242200590*	(1) Proprietà per 1000/1000
DATI DERIVANTI DA			
DECRETO (DISPOSIZIONI DELL'AUTORITÀ) del 03/04/1996 Voltura in atti dal 09/12/1996 Repertorio n.: 477 Rogante: PREFETTURA DI LT Sede: LATINA Registrazione: (n. 3114-I/1996)			

4. Immobili siti nel Comune di SERMONEA(Codice I634) - Catasto dei Terreni

N.	DATI IDENTIFICATIVI	DATI DI CLASSAMENTO				ALTRE INFORMAZIONI						
	Foglio	Particella	Sub	Porz	Qualità Classe	Superficie(m ²)	Deduz.	Reddito	Dati derivanti da	Dati ulteriori		
1	55	106		-	SEMIN IRRIG	1	ha are ca 40 39	A4; C1	Dominicale Euro 74,26 L. 143.788	Agrario Euro 29,20 L. 56.546	FRAZIONAMENTO del 12/01/1993 in atti dal 13/06/1994 (n. 64.IAG/1993)	

Intestazione degli immobili indicati al n. 4

N.	DATI ANAGRAFICI	CODICE FISCALE	DIRITTI ONERI REALI
1	CONSORZIO ASI con sede in LATINA	00242200590*	(1) Proprietà per 1000/1000
DATI DERIVANTI DA			
DECRETO (DISPOSIZIONI DELL'AUTORITÀ) del 03/04/1996 Voltura in atti dal 09/12/1996 Repertorio n.: 461 Rogante: PREFETTURA DI LT Sede: LATINA Registrazione: (n. 3116-I/1996)			

Visura per soggetto

Situazione degli atti informatizzati al 17/06/2019

Data: 17/06/2019 - Ora: 11.55.01

Segue

Visura n.: T134643 Pag: 4

ServizioGIS@asil nel Comune di **SERMONETA**(Codice I634) - Catasto dei Terreni

N.	DATI IDENTIFICATIVI			DATI DI CLASSAMENTO				ALTRE INFORMAZIONI			
	Foglio	Particella	Sub	Pozz	Qualità Classe	Superficie(m²) ha are ca	Deduz.	Reddito	Dati derivanti da	Dati ulteriori	
1	54	26		-	SEMIN IRRIG	76	43	Dominicale Euro 140,52 L. 272.091	Agrario Euro 55,26 L. 107.002	FRAZIONAMENTO del 26/05/1994 in atti dal 25/06/1994 (n. 1573.2/1993)	
2	54	29		-	SEMIN IRRIG	54	57	Euro 100,33 L. 194.269	Euro 39,46 L. 76.398	FRAZIONAMENTO del 26/05/1993 in atti dal 25/06/1994 (n. 1573.3/1993)	
3	54	32		-	SEMIN ARBOR	07	85	Euro 12,41 L. 24.021	Euro 8,31 L. 16.093	FRAZIONAMENTO del 26/05/1993 in atti dal 25/06/1994 (n. 1573.4/1993)	
4	54	35		-	SEMINAT IVO	00	78	Euro 1,15 L. 2.231	Euro 0,77 L. 1.482	FRAZIONAMENTO del 26/05/1993 in atti dal 25/06/1994 (n. 1573.6/1993)	
5	54	37		-	SEMINAT IVO	31	93	Euro 47,16 L. 91.320	Euro 31,33 L. 60.667	FRAZIONAMENTO del 26/05/1993 in atti dal 25/06/1994 (n. 1573.7/1993)	
6	54	40		-	SEMINAT IVO	42	81	Euro 63,23 L. 122.437	Euro 42,01 L. 81.339	FRAZIONAMENTO del 26/05/1993 in atti dal 25/06/1994 (n. 1573.8/1993)	

Totale: Superficie 02.14.37 Redditi: Dominicale Euro 364,80 Agrario Euro 177,14

Intestazione degli immobili indicati al n. 5

N.	DATI ANAGRAFICI	CODICE FISCALE	DIRITTE ONERI REALI
1	CONSORZIO ASI con sede in LATINA	00242200590*	(1) Proprietà, per 1000/1000
DATI DERIVANTI DA		DECRETO (DISPOSIZIONI DELLE AUTORITÀ) del 03/04/1996 Voltura in atti dal 09/12/1996 Repertorio n.: 462 Rogante: PREFETTURA DILT Sede: LATINA Registrazione: (n. 3117./1996)	

Visura per soggetto

Situazione degli atti informatizzati al 17/06/2019

Servizi catastali nel Comune di SERMONETA (Codice I634) - Catasto dei Terreni

Data: 17/06/2019 - Ora: 11.55.01

Segue

Visura n.: T134643 Pag: 5

N.	DATI IDENTIFICATIVI			DATI DI CLASSAMENTO				ALTRE INFORMAZIONI			
	Foglio	Particella	Sub	Porz	Qualità Classe	Superficie(m ²)	Deduz.	Reddito	Dati derivanti da	Dati ulteriori	
1	55	109		-	SEMINAT IVO	ha are ca 01 38	C1	Dominicale Euro 2,04 L. 3.947	Agrario Euro 1,35 L. 2.622	TESTAMENTO OLOGRAFO del 12/03/1994 in atti dal 16/10/1996 (n. 4837.5/1994)	Riserve
2	55	128		-	SEMIN IRRIG	02 85	A4; C1	Euro 5,24 L. 10.146	Euro 2,06 L. 3.990	RAZIONAMENTO del 12/01/1993 in atti dal 13/06/1994 (n. 64.9AC/1993)	
3	55	130		-	SEMINAT IVO	03 51	C1	Euro 5,18 L. 10.039	Euro 3,44 L. 6.669	RAZIONAMENTO del 12/01/1993 in atti dal 13/06/1994 (n. 64.10A/1993)	

Immobile 1: Riserve: 1 Atti passaggi intermedi non esistenti

Totale: Superficie 07.74 Redditi: Dominicale Euro 12,46 Agrario Euro 6,85

Intestazione degli immobili indicati al n. 6

N.	DATI ANAGRAFICI		CODICE FISCALE		DIRITTE ONERI REALI	
1	CONSORZIO ASI con sede in LATINA		00242200390*		(1) Proprietà per 1000/1000	
DATI DERIVANTI DA DECRETO (DISPOSIZIONI DELLE AUTORITÀ) del 03/04/1996 Voltura in atti dal 10/12/1999 Repertorio n.: 462 Rogante: PREFETTURA DILT Sede: LATINA Registrazione: UR Sede: LATINA n.: 555 del 12/04/1996 (n. 3117.2/1996)						

7. Immobili siti nel Comune di SERMONETA (Codice I634) - Catasto dei Terreni

N.	DATI IDENTIFICATIVI			DATI DI CLASSAMENTO				ALTRE INFORMAZIONI			
	Foglio	Particella	Sub	Porz	Qualità Classe	Superficie(m ²)	Deduz.	Reddito	Dati derivanti da	Dati ulteriori	
1	52	143		-	SEMIN IRRIG	ha are ca 00 05		Dominicale Euro 0,12 L. 225	Agrario Euro 0,04 L. 70	VARIAZIONE D'UFFICIO del 27/06/2000 protocollo n. 68700 in atti dal 10/07/2000 (n. 1726.1/2000)	Annotazione

Visura per soggetto

Situazione degli atti informatizzati al 17/06/2019

Data: 17/06/2019 - Ora: 11.55.02
Visura n.: T134643 Page: 6

Fine

Immobile 1: Annotazione: atto di aggiornamento non conforme all'art. 1, comma 8, del decreto ministeriale n. 701/1994

Intestazione degli immobili indicati al n. 7

N.	DATI ANAGRAFICI	CODICE FISCALE	DIRITTI ONERI REALI
1	CONSORZIO ASI con sede in LATINA DATI DERIVANTI DA	00242200590*	(1) Proprietà per 1000/1000
	del 27/06/2000 protocollo n. 66482 Frazionamento in atti dal 05/07/2000 (n. 1726.1/2000)		

Totale Generale: Superficie 03,62,63 Redditi: Dominicale Euro 635,65 Agrario Euro 285,59

Unità immobiliari n. 17 Tributi erariali: Euro 1,80

Visura telematica

* Codice Fiscale Validato in Anagrafe Tributaria



Direzione Provinciale di Latina
Ufficio Provinciale - Territorio

Indicazioni degli immobili indicati al n. 1

Visura per soggetto

Situazione degli atti informatizzati al 17/06/2019

Data: 17/06/2019 - Ora: 12.35.40

Segue

Visura n.: T163003 Pag: 2

N.	DATI ANAGRAFICI	CODICE FISCALE	DIRITTI E ONERI REALI
1	CONSORZIO PER L'AREA DI SVILUPPO INDUSTRIALE DEL LAZIO DECRETO (DISPOSIZIONI DELLE AUTORITA') del 03/04/1996 protocollo n. 127748 Voltura in atti dal 11/06/2001 Repertorio n.: 476 Rogante: PREFETTURA Sede: LATINA DATI DERIVANTI DA Registrazione: UR Sede: LATINA n. 551 del 12/04/1996 ESPROPRIO (n. 3115.1/1996)	00242200590*	(1) Proprietà

2. Immobili siti nel Comune di SERMONETA(Codice I634) - Catasto dei Terreni

N.	DATI IDENTIFICATIVI				DATI DI CLASSAMENTO				ALTRE INFORMAZIONI		
	Foglio	Particella	Sub	Porz	Qualità Classe	Superficie(m²)	Deduz.	Reddito	Dati derivanti da	Dati ulteriori	
						ha are ca					
1	55	182	-	-	SEMIN IRRIG	01 85	A4; C1	Dominicale Euro 3,40 L. 6.586	Agrario Euro 1,34 L. 2.590	VARIAZIONE GEOMETRICA del 07/07/1999 in atti dal 12/07/1999 (n. 2368.1/1999)	Annotazione
2	55	183	-	-	SEMIN IRRIG	01 71	A4; C1	Euro 3,14 L. 6.088	Euro 1,24 L. 2.394	VARIAZIONE GEOMETRICA del 07/07/1999 in atti dal 12/07/1999 (n. 2368.1/1999)	Annotazione
3	55	184	-	-	SEMIN IRRIG	02 43	A4; C1	Euro 4,47 L. 8.651	Euro 1,76 L. 3.402	VARIAZIONE GEOMETRICA del 07/07/1999 in atti dal 12/07/1999 (n. 2368.1/1999)	Annotazione
4	55	185	-	-	SEMIN IRRIG	03 78	A4; C1	Euro 6,95 L. 13.457	Euro 2,73 L. 5.292	VARIAZIONE GEOMETRICA del 07/07/1999 in atti dal 12/07/1999 (n. 2368.1/1999)	Annotazione
5	55	186	-	-	SEMIN IRRIG	03 19	A4; C1	Euro 5,87 L. 11.356	Euro 2,31 L. 4.466	VARIAZIONE GEOMETRICA del 07/07/1999 in atti dal 12/07/1999 (n. 2368.1/1999)	Annotazione
6	55	187	-	-	SEMIN IRRIG	02 94	A4; C1	Euro 5,41 L. 10.466	Euro 2,13 L. 4.116	VARIAZIONE GEOMETRICA del 07/07/1999 in atti dal 12/07/1999 (n. 2368.1/1999)	Annotazione
7	55	188	-	-	SEMIN IRRIG	03 56	A4; C1	Euro 6,55 L. 12.674	Euro 2,57 L. 4.984	VARIAZIONE GEOMETRICA del 07/07/1999 in atti dal 12/07/1999 (n. 2368.1/1999)	Annotazione
8	55	189	-	-	SEMIN IRRIG	02 77	A4; C1	Euro 5,09 L. 9.861	Euro 2,00 L. 3.878	VARIAZIONE GEOMETRICA del 07/07/1999 in atti dal 12/07/1999 (n. 2368.1/1999)	Annotazione
9	55	190	-	-	SEMIN IRRIG	00 58	A4; C1	Euro 1,07 L. 2.065	Euro 0,42 L. 812	VARIAZIONE GEOMETRICA del 07/07/1999 in atti dal 12/07/1999 (n. 2368.1/1999)	Annotazione
10	55	221	-	-	SEMIN IRRIG	01 80	A4; C1	Euro 3,31 L. 6.408	Euro 1,30 L. 2.520	VARIAZIONE GEOMETRICA del 08/11/1999 in atti dal 22/11/1999 (n. 3744.1/1999)	Annotazione



Direzione Provinciale di Latina
Ufficio Provinciale - Territorio
Servizi Catastali

Data: 17/06/2019 - Ora: 12.35.41

Fine

Visura n.: T163003 Pag: 3

Visura per soggetto

Situazione degli atti informatizzati al 17/06/2019

11	55	222	-	SEMIN IRRIG	1	01	06	A4; C1	Euro 1,95 L. 3.774	Euro 0,77 L. 1.484	VARIAZIONE GEOMETRICA del 08/11/1999 in atti dal 22/11/1999 (n. 3744.1/1999)	Annotazione
----	----	-----	---	----------------	---	----	----	--------	-----------------------	-----------------------	--	-------------

- Immobile 1: Annotazione:** atto di aggiornamento non conforme all'art.1,comma 8, del decreto ministeriale n.701/1994
- Immobile 2: Annotazione:** atto di aggiornamento non conforme all'art.1,comma 8, del decreto ministeriale n.701/1994
- Immobile 3: Annotazione:** atto di aggiornamento non conforme all'art.1,comma 8, del decreto ministeriale n.701/1994
- Immobile 4: Annotazione:** atto di aggiornamento non conforme all'art.1,comma 8, del decreto ministeriale n.701/1994
- Immobile 5: Annotazione:** atto di aggiornamento non conforme all'art.1,comma 8, del decreto ministeriale n.701/1994
- Immobile 6: Annotazione:** atto di aggiornamento non conforme all'art.1,comma 8, del decreto ministeriale n.701/1994
- Immobile 7: Annotazione:** atto di aggiornamento non conforme all'art.1,comma 8, del decreto ministeriale n.701/1994
- Immobile 8: Annotazione:** atto di aggiornamento non conforme all'art.1,comma 8, del decreto ministeriale n.701/1994
- Immobile 9: Annotazione:** atto di aggiornamento non conforme all'art.1,comma 8, del decreto ministeriale n.701/1994
- Immobile 10: Annotazione:** atto di aggiornamento non conforme all'art.1,comma 8, del decreto ministeriale n.701/1994
- Immobile 11: Annotazione:** atto di aggiornamento non conforme all'art.1,comma 8, del decreto ministeriale n.701/1994

Totale: Superficie 25.67 Redditi: Dominicale Euro 47,21 Agrario Euro 18,57

Intestazione degli immobili indicati al n. 2

N.	DATA ANAGRAFICI	CODICE FISCALE	DIRITTI E ONERI REALI
1	CONSORZIO PER L' AREA DI SVILUPPO INDUSTRIALE DEL LAZIO DECRETO (DISPOSIZIONI DELLE AUTORITA) del 03/04/1996 protocollo n. 127823 Voltura in atti dal 11/06/2001 Repertorio n.: 461 Rogante: PREFETTURA Sede: LATINA Registrazione: UR Sede: LATINA n. 555 del 12/04/1996 ESPROPRIO (n. 3116.1/1996)	00242200590*	(1) Proprieta'

Totale Generale: Superficie 81.90 Redditi: Dominicale Euro 137,84 Agrario Euro 61,54

Unità immobiliari n. 16

Tributi erariali: Euro 1,80

Visura telematica

* Codice Fiscale Validato in Anagrafe Tributaria



Direzione Provinciale di Latina
Ufficio Provinciale - Territorio

19 - **Terreni** nel Comune di **SERMONETA**(Codice **I634**) - Catasto dei Terreni

Data: 17/06/2019 - Ora: 13.06.42

Segue

Visura n.: T179725 Pag: 15

Visura per soggetto

Situazione degli atti informatizzati al 17/06/2019

N.	DATI IDENTIFICATIVI				DATI DI CLASSAMENTO				ALTRE INFORMAZIONI		
	Foglio	Particella	Sub	Porz	Qualità Classe	Superficie(m ²)	Deduz.	Reddito	Dati derivanti da	Dati ulteriori	
1	55	111		-	SEMIN IRRIG	56 40		Dominicale Euro 131,08 L. 253.800	Agrario Euro 40,78 L. 78.960	VARIAZIONE D'UFFICIO del 30/06/1994 in atti dal 30/06/1994 IST. N.2786/94 (n. 5.1/1994)	Annotazione
2	55	114		-	SEMIN IRRIG	08 80		Euro 252,86 L. 489.600	Euro 78,67 L. 152.320	VARIAZIONE D'UFFICIO del 30/06/1994 in atti dal 30/06/1994 IST. N.2786/94 (n. 5.2/1994)	Annotazione

Immobile 1: Annotazione: orig.dal 136 ex 102 - con t.agg.64/93

Immobile 2: Annotazione: orig.dal num.137 ex 103 con t.agg.64/93

Totale: Superficie 01.65.20 Redditi: Dominicale Euro 383,94 Agrario Euro 119,45

Intestazione degli immobili indicati al n. 17

N.	DATI ANAGRAFICI		CODICE FISCALE	DIRITTI E ONERI REALI
	CONSORZIO PER L'AREA DI SVILUPPO INDUSTRIALE DEL LAZIO ROMA- LATINA con sede in LATINA	ISTRUMENTO (ATTO PUBBLICO) del 28/10/1994 Voltura in atti dal 23/07/1996 Repertorio n.: 351067 Rogante: ORSINI M. Sede: LATINA Registrazione: (n. 5297.1/1994)		
1			00242200590*	(1) Proprieta` per 1000/1000

18. Immobili siti nel Comune di SONNINO(Codice I832) - Catasto dei Terreni

N.	DATI IDENTIFICATIVI				DATI DI CLASSAMENTO				ALTRE INFORMAZIONI		
	Foglio	Particella	Sub	Porz	Qualità Classe	Superficie(m ²)	Deduz.	Reddito	Dati derivanti da	Dati ulteriori	
1	32	610		-	SEMINAT IVO	97 95		Dominicale Euro 58,17 L. 112.643	Agrario Euro 68,29 L. 132.233	FRAZIONAMENTO del 09/02/1989 in atti dal 13/03/1995 (n. 64.1A/1989)	
2	32	614		-	SEMINAT IVO	08 35		Euro 4,96 L. 9.603	Euro 5,82 L. 11.273	FRAZIONAMENTO del 09/02/1989 in atti dal 13/03/1995 (n. 64.3A/1989)	
3	32	615		-	SEMIN ARBOR	00 30		Euro 0,34 L. 660	Euro 0,30 L. 585	FRAZIONAMENTO del 09/02/1989 in atti dal 13/03/1995 (n. 64.4A/1989)	

Visura per soggetto

Situazione degli atti informatizzati al 17/06/2019

49: **Vini Ghisali nel Comune di PONTINIA**(Codice G865) - Catasto dei Terreni

Data: 17/06/2019 - Ora: 13.44.54

Segue

Visura n.: T191361 Pag: 35

N.	DATI IDENTIFICATIVI				DATI DI CLASSAMENTO				ALTRE INFORMAZIONI						
	Foglio	Particella	Sub	Porz	Qualità Classe	Superficie(m ²)	Deduz.	Reddito		Dati derivanti da	Dati ulteriori				
1	54	234	-		SEMINAT IVO	3	45 ha circa	55		Dominicale	Euro 54,11	Agrario	Euro 39,99	Tipo mappale del 14/03/2019 protocollo n. LT0019253 in atti dal 14/03/2019 presentato il 14/03/2019 (n. 19253.1/2019)	

Intestazione degli immobili indicati al n. 41

N.	DATI ANAGRAFICI	CODICE FISCALE	DIRITTI E ONERI REALI
1	CONSORZIO PER LO SVILUPPO INDUSTRIALE ROMA-LATINA con sede in LATINA	00242200590*	(1) Proprietà per 1/1

42. **Unità Immobiliari site nel Comune di SERMONETA**(Codice I634) - Catasto dei Fabbricati

N.	DATI IDENTIFICATIVI				DATI DI CLASSAMENTO				ALTRE INFORMAZIONI				
	Sezione	Foglio	Particella	Sub	Zona Cens.	Micro Zona	Categoria	Classe	Consistenza	Superficie Catastale	Rendita	Indirizzo	Dati ulteriori
1	Urbana	55	401	1			unità collabenti					VIA CODACCCHIO SNC piano: T-1; VOLTURA DUFFICIO del 16/02/2009 protocollo n. LT0258802 in atti dal 17/07/2009 N. T.4143/09 L.O. C.11208/04 COMPRAVENDITA (n. 8482.1/2009)	Riserve

Immobile 1: Riserve:

1 Atti passaggi intermedi non esistenti



Direzione Provinciale di Latina
Ufficio Provinciale - Territorio

Servizi Catastrali immobili indicati al n. 42

Visura per soggetto

Situazione degli atti informatizzati al 17/06/2019

Data: 17/06/2019 - Ora: 13.44.55
Visura n.: T191361 Pag: 36

Segue

N.	DATI ANAGRAFICI		CODICE FISCALE	DIRITTI E ONERI REALI
	DATI IDENTIFICATIVI			
1	CONSORZIO PER LO SVILUPPO INDUSTRIALE ROMA-LATINA con sede in LATINA		00242200590*	(1) Proprietà per 1/1
DATI DERIVANTI DA				
VOLTURA D'UFFICIO del 16/02/2009 protocollo n. LT0258802 Voltura in atti dal 17/07/2009 Repertorio n.: 42938 Rogante: UNGARI Sede: ROMA Registrazione: Sede: N. T.4143/09 L.O. C.11208/04 COMPRAVENDITA (n. 8482.1/2009)				

43. Unità Immobiliari site nel Comune di SERMONETA(Codice I634) - Catasto dei Fabbricati

N.	DATI IDENTIFICATIVI				DATI DI CLASSAMENTO			ALTRE INFORMAZIONI					
	Sezione	Foglio	Particella	Sub	Zona Cens.	Micro Zona	Categoria	Classe	Consistenza	Superficie Catastale	Rendita	Indirizzo	Dati ulteriori
1	Urbana	55	516				area urbana		75 m ²			VIA CODACCCHIO SNC piano: T; UNITA' AFFERENTI EDIFICATE SU AREE DI CORTE del 22/07/2008 protocollo n. LT0192131 in atti dal 22/07/2008 UNITA AFFERENTI EDIFICATE SU AREE DI CORTE (n. 1829.1/2008)	

Intestazione degli immobili indicati al n. 43

N.	DATI ANAGRAFICI		CODICE FISCALE	DIRITTI E ONERI REALI
	DATI IDENTIFICATIVI			
1	CONSORZIO PER LO SVILUPPO INDUSTRIALE ROMA-LATINA con sede in LATINA		00242200590*	(1) Proprietà per 1/1
DATI DERIVANTI DA				
ISTRUMENTO (ATTO PUBBLICO) del 26/01/2005 protocollo n. LT0138791 Voltura in atti dal 07/11/2017 Repertorio n.: 66990 Rogante: NOT TUCCARI FEDDERI Sede: ROMA Registrazione: Sede: ATTO DI CESSIONE AREA (n. 13295.1/2017)				

Visura per soggetto

Situazione degli atti informatizzati al 17/06/2019

Data: 17/06/2019 - Ora: 13.44.55
Visura n.: T191361 Pag: 37

Segue

44: Vinificati nel Comune di SERMONETA(Codice I634) - Catasto dei Terreni

N.	DATI IDENTIFICATIVI			DATI DI CLASSAMENTO				ALTRE INFORMAZIONI			
	Foglio	Particella	Sub	Porz	Qualità Classe	Superficie(m²) ha are ca	Deduz.	Reddito	Dati derivanti da	Dati ulteriori	
1	52	124		-	SEMIN IRRIG	53 99	A4; C1	Dominicale Euro 99,27 L. 192.204	Agrario Euro 39,04 L. 75.586	FRAZIONAMENTO del 25/10/1999 in atti dal 10/12/1999 (n. 3568.4/1999)	

Intestazione degli immobili indicati al n. 44

N.	DATI ANAGRAFICI		CODICE FISCALE		DIRITTE ONERI REALI	
1	CONSORZIO PER LO SVILUPPO INDUSTRIALE ROMA-LATINA con sede in LATINA		00242200590*		(1) Proprietà per 1/1	
DATI DERIVANTI DA ISTRUMENTO (ATTO PUBBLICO) del 13/06/2000 Trascrizione in atti dal 28/06/2000 Repertorio n.: 28099 Rogante: UNGARI TRASATTI GIOVANNI Sede: ROMA Registrazione: ATTO RICOGNITIVO (n. 8311.1/2000)						

45. Immobili siti nel Comune di SERMONETA(Codice I634) - Catasto dei Terreni

N.	DATI IDENTIFICATIVI			DATI DI CLASSAMENTO				ALTRE INFORMAZIONI			
	Foglio	Particella	Sub	Porz	Qualità Classe	Superficie(m²) ha are ca	Deduz.	Reddito	Dati derivanti da	Dati ulteriori	
1	55	338		-	SEMIN IRRIG	03 00	A4; C1	Dominicale Euro 5,52	Agrario Euro 2,17	FRAZIONAMENTO del 04/06/2004 protocollo n. LT0102321 in atti dal 04/06/2004 (n. 102321.1/2004)	
2	55	340		-	SEMIN IRRIG	03 00	A4; C1	Euro 5,52	Euro 2,17	FRAZIONAMENTO del 04/06/2004 protocollo n. LT0102321 in atti dal 04/06/2004 (n. 102321.1/2004)	
3	55	342		-	SEMIN IRRIG	03 00	A4; C1	Euro 5,52	Euro 2,17	FRAZIONAMENTO del 04/06/2004 protocollo n. LT0102321 in atti dal 04/06/2004 (n. 102321.1/2004)	
4	55	344		-	SEMIN IRRIG	03 01	A4; C1	Euro 5,53	Euro 2,18	FRAZIONAMENTO del 04/06/2004 protocollo n. LT0102321 in atti dal 04/06/2004 (n. 102321.1/2004)	
5	55	346		-	SEMIN IRRIG	03 06	A4; C1	Euro 5,63	Euro 2,21	FRAZIONAMENTO del 04/06/2004 protocollo n. LT0102321 in atti dal 04/06/2004 (n. 102321.1/2004)	

Visura per soggetto

Situazione degli atti informatizzati al 17/06/2019

Data: 17/06/2019 - Ora: 13.44.55

Segue

Visura n.: T191361 Pag: 38

6	55	348	-	SEMIN IRRIG	1	03	06	A4; C1	Euro 5,63	Euro 2,21	FRAZIONAMENTO del 04/06/2004 protocollo n. LT0102321 in atti dal 04/06/2004 (n. 102321.1/2004)	
7	55	349	-	SEMIN IRRIG	1	10	93	A4; C1	Euro 20,10	Euro 7,90	FRAZIONAMENTO del 04/06/2004 protocollo n. LT0102321 in atti dal 04/06/2004 (n. 102321.1/2004)	
8	55	350	-	SEMIN IRRIG	1	00	31	A4; C1	Euro 0,57	Euro 0,22	FRAZIONAMENTO del 04/06/2004 protocollo n. LT0102321 in atti dal 04/06/2004 (n. 102321.1/2004)	
9	55	352	-	SEMIN IRRIG	1	03	00	A4; C1	Euro 5,52	Euro 2,17	FRAZIONAMENTO del 04/06/2004 protocollo n. LT0102321 in atti dal 04/06/2004 (n. 102321.1/2004)	
10	55	354	-	SEMIN IRRIG	1	03	00	A4; C1	Euro 5,52	Euro 2,17	FRAZIONAMENTO del 04/06/2004 protocollo n. LT0102321 in atti dal 04/06/2004 (n. 102321.1/2004)	
11	55	356	-	SEMIN IRRIG	1	03	31	A4; C1	Euro 6,09	Euro 2,39	FRAZIONAMENTO del 04/06/2004 protocollo n. LT0102321 in atti dal 04/06/2004 (n. 102321.1/2004)	
12	55	361	-	SEMIN IRRIG	1	04	82	A4; C1	Euro 8,86	Euro 3,49	FRAZIONAMENTO del 04/06/2004 protocollo n. LT0102321 in atti dal 04/06/2004 (n. 102321.1/2004)	
13	55	363	-	SEMIN IRRIG	1	00	36	A4; C1	Euro 0,66	Euro 0,26	FRAZIONAMENTO del 04/06/2004 protocollo n. LT0102321 in atti dal 04/06/2004 (n. 102321.1/2004)	
14	55	372	-	SEMIN IRRIG	1	00	03		Euro 0,07	Euro 0,02	FRAZIONAMENTO del 04/06/2004 protocollo n. LT0102321 in atti dal 04/06/2004 (n. 102321.1/2004)	
15	55	373	-	SEMIN IRRIG	1	00	15	A4; C1	Euro 0,28	Euro 0,11	FRAZIONAMENTO del 04/06/2004 protocollo n. LT0102321 in atti dal 04/06/2004 (n. 102321.1/2004)	
16	55	376	-	SEMIN IRRIG	1	00	31		Euro 0,72	Euro 0,22	FRAZIONAMENTO del 04/06/2004 protocollo n. LT0102321 in atti dal 04/06/2004 (n. 102321.1/2004)	

Totale: Superficie 44,35 Redditi: Dominicale Euro 81,74 Agrario Euro 32,06

Visura per soggetto

Situazione degli atti informatizzati al 17/06/2019

Data: 17/06/2019 - Ora: 13.44.55
Visura n.: T191361 Pag: 39

Segue

N.	DATI ANAGRAFICI		CODICE FISCALE		DIRITTI E ONERI REALI	
	CONSORZIO PER LO SVILUPPO INDUSTRIALE ROMA-LATINA con sede in LATINA		00242200590*		(1) Proprietà per 1/1	
DATI DERIVANTI DA		ISTRUMENTO (ATTO PUBBLICO) del 08/07/2004 Trascrizione in atti dal 22/07/2004 Repertorio n.: 4879 Rogante: RICCARDELLI NICOLA Sede: LATINA Registrazione: Sede: CESSIONE DI DIRITTI REALI A TITOLO GRATUITO (n. 12894, 1/2004)				

46. Immobili siti nel Comune di SERMONETA(Codice I634) - Catasto dei Terreni

N.	DATI IDENTIFICATIVI			DATI DI CLASSAMENTO				ALTRE INFORMAZIONI			
	Foglio	Particella	Sub	Porz	Qualità Classe	Superficie(m ²) ha are ca	Deduz.	Reddituale	Reddituale	Dati derivanti da	Dati ulteriori
1	55	323	-	-	SEMIN IRRIG	02	25	A4; C1	Euro 4,14	Euro 1,63	FRAZIONAMENTO del 03/06/2004 protocollo n. LT0102316 in atti dal 03/06/2004 (n. 102316, 1/2004)
2	55	328	-	-	SEMIN IRRIG	13	15	A4; C1	Euro 24,18	Euro 9,51	FRAZIONAMENTO del 03/06/2004 protocollo n. LT0102316 in atti dal 03/06/2004 (n. 102316, 1/2004)
3	55	329	-	-	SEMIN IRRIG	03	97	A4; C1	Euro 7,30	Euro 2,87	FRAZIONAMENTO del 03/06/2004 protocollo n. LT0102316 in atti dal 03/06/2004 (n. 102316, 1/2004)
4	55	330	-	-	SEMIN IRRIG	02	91	A4; C1	Euro 5,35	Euro 2,10	FRAZIONAMENTO del 03/06/2004 protocollo n. LT0102316 in atti dal 03/06/2004 (n. 102316, 1/2004)
5	55	331	-	-	SEMIN IRRIG	03	19	A4; C1	Euro 5,87	Euro 2,31	FRAZIONAMENTO del 03/06/2004 protocollo n. LT0102316 in atti dal 03/06/2004 (n. 102316, 1/2004)
6	55	332	-	-	SEMIN IRRIG	02	91	A4; C1	Euro 5,35	Euro 2,10	FRAZIONAMENTO del 03/06/2004 protocollo n. LT0102316 in atti dal 03/06/2004 (n. 102316, 1/2004)
7	55	333	-	-	SEMIN IRRIG	03	20	A4; C1	Euro 5,88	Euro 2,31	FRAZIONAMENTO del 03/06/2004 protocollo n. LT0102316 in atti dal 03/06/2004 (n. 102316, 1/2004)
8	55	334	-	-	SEMIN IRRIG	02	60	A4; C1	Euro 4,78	Euro 1,88	FRAZIONAMENTO del 03/06/2004 protocollo n. LT0102316 in atti dal 03/06/2004 (n. 102316, 1/2004)
9	55	335	-	-	SEMIN IRRIG	03	18	A4; C1	Euro 5,85	Euro 2,30	FRAZIONAMENTO del 03/06/2004 protocollo n. LT0102316 in atti dal 03/06/2004 (n. 102316, 1/2004)
10	55	336	-	-	SEMIN IRRIG	01	22	A4; C1	Euro 2,24	Euro 0,88	FRAZIONAMENTO del 03/06/2004 protocollo n. LT0102316 in atti dal 03/06/2004 (n. 102316, 1/2004)

Visura per soggetto

Situazione degli atti informatizzati al 17/06/2019

Data: 17/06/2019 - Ora: 13.44.56
Visura n.: T191361 Pag: 40

Segue

11	55	398	-	SEMINAT IVO	1	00	19	Euro 0,31	Euro 0,19	VARIAZIONE D'UFFICIO del 10/05/2017 protocollo n. LT0050429 in atti dal 10/05/2017 (n. 1049.1/2017)
12	55	400	-	SEMIN ARBOR	1	00	16	Euro 0,25	Euro 0,17	FRAZIONAMENTO del 28/12/2004 protocollo n. LT0252404 in atti dal 28/12/2004 (n. 252404.1/2004)

Totale: Superficie 38,93 Redditi: Dominicale Euro 71,50 Agrario Euro 28,25

Intestazione degli immobili indicati al n. 46

N.	DATI ANAGRAFICI				CODICE FISCALE		DIRITTE ONERI REALI	
1	CONSORZIO PER LO SVILUPPO INDUSTRIALE ROMA-LATINA con sede in LATINA				00242200590*		(1) Proprietà, per 1/1	
DATI DERIVANTI DA				VOLTURA D'UFFICIO del 26/01/2005 protocollo n. LT0216046 Voltura in atti dal 05/12/2005 Repertorio n.: 66990 Rogante: TUCCARI Sede: ROMA Registrazione: Sede: N. TRASC.2520/05 L. CIRC.11208/04 CESS. DIR (n. 17987.1/2005)				

47. Immobili siti nel Comune di SERMONETA(Codice I634) - Catasto dei Terreni

N.	DATI IDENTIFICATIVI			DATI DI CLASSAMENTO				ALTRE INFORMAZIONI		
	Foglio	Particella	Sub	Porz	Qualità Classe	Superficie(m ²) ha are ca	Deduz.	Reddito Dominicale Agrario	Dati derivanti da	Dati ulteriori
1	55	418	-	-	SEMIN IRRIG	07	80	A4; C1 Euro 14,34	Euro 5,64	FRAZIONAMENTO del 18/08/2006 protocollo n. LT0135494 in atti dal 18/08/2006 (n. 135494.1/2006)
2	55	426	-	-	SEMIN IRRIG	07	18	A4; C1 Euro 13,20	Euro 5,19	FRAZIONAMENTO del 18/08/2006 protocollo n. LT0135494 in atti dal 18/08/2006 (n. 135494.1/2006)
3	55	430	-	-	SEMIN IRRIG	04	80	A4; C1 Euro 8,83	Euro 3,47	FRAZIONAMENTO del 18/08/2006 protocollo n. LT0135494 in atti dal 18/08/2006 (n. 135494.1/2006)
4	55	436	-	-	SEMIN IRRIG	09	72	A4; C1 Euro 17,87	Euro 7,03	FRAZIONAMENTO del 18/08/2006 protocollo n. LT0135494 in atti dal 18/08/2006 (n. 135494.1/2006)
5	55	451	-	-	SEMIN IRRIG	06	28	A4; C1 Euro 11,55	Euro 4,54	FRAZIONAMENTO del 18/08/2006 protocollo n. LT0135494 in atti dal 18/08/2006 (n. 135494.1/2006)

Visura per soggetto

Situazione degli atti informatizzati al 17/06/2019

Data: 17/06/2019 - Ora: 13.44.56
Visura n.: T191361 Pag: 41

Segue

6	55	469	-	SEMIN IRRIG	1	05	00	A4; C1	Euro 9,19	Euro 3,62	FRAZIONAMENTO del 18/08/2006 protocollo n. LT0135494 in atti dal 18/08/2006 (n. 135494.1/2006)	
7	55	484	-	SEMIN IRRIG	1	25	64	A4; C1	Euro 47,14	Euro 18,54	FRAZIONAMENTO del 22/08/2006 protocollo n. LT0135890 in atti dal 22/08/2006 (n. 135890.1/2006)	
8	55	488	-	SEMIN IRRIG	1	14	90	A4; C1	Euro 27,39	Euro 10,77	FRAZIONAMENTO del 22/08/2006 protocollo n. LT0135890 in atti dal 22/08/2006 (n. 135890.1/2006)	
9	55	490	-	SEMIN IRRIG	1	02	90	A4; C1	Euro 5,33	Euro 2,10	FRAZIONAMENTO del 22/08/2006 protocollo n. LT0135890 in atti dal 22/08/2006 (n. 135890.1/2006)	
10	55	494	-	SEMINAT IVO	1	04	18	C1	Euro 6,17	Euro 4,10	FRAZIONAMENTO del 22/08/2006 protocollo n. LT0135890 in atti dal 22/08/2006 (n. 135890.1/2006)	Riserve
11	55	495	-	SEMINAT IVO	1	02	73	C1	Euro 4,03	Euro 2,68	FRAZIONAMENTO del 22/08/2006 protocollo n. LT0135890 in atti dal 22/08/2006 (n. 135890.1/2006)	Riserve
12	55	498	-	SEMINAT IVO	1	10	28	C1	Euro 15,18	Euro 10,09	FRAZIONAMENTO del 22/08/2006 protocollo n. LT0135890 in atti dal 22/08/2006 (n. 135890.1/2006)	Riserve

Immobile 10: Riserve: 1 Atti passaggi intermedi non esistenti

Immobile 11: Riserve: 1 Atti passaggi intermedi non esistenti

Immobile 12: Riserve: 1 Atti passaggi intermedi non esistenti

Totale: Superficie 01.01.41 Redditi: Dominicale Euro 180,22 Agrario Euro 77,77

Intestazione degli immobili indicati al n. 47

N.	DATI ANAGRAFICI		CODICE FISCALE	DIRITTI E ONERI REALI
1	CONSORZIO PER LO SVILUPPO INDUSTRIALE ROMA-LATINA con sede in LATINA		00242200590*	(1) Proprietà per 1/1
DATI DERIVANTI DA		ISTRUMENTO (ATTO PUBBLICO) del 24/04/2007 Nota presentata con Modello Unico in atti dal 24/05/2007 Repertorio n.: 40265 Rogante: UNGARI TRASATTI GIOVANNI Sede: ROMA Registrazione: CESSIONE DI DIRITTI REALI A TTULO GRATUITO (n. 9849.1/2007)		

Visura per soggetto

Situazione degli atti informatizzati al 17/06/2019

48: **Vini e vitigni coltivate nel Comune di SERMONETA (Codice 1634) - Catasto dei Terreni**

Data: 17/06/2019 - Ora: 13.44.56

Segue

Visura n.: T191361 Pag: 42

N.	DATI IDENTIFICATIVI			DATI DI CLASSAMENTO				ALTRE INFORMAZIONI			
	Foglio	Particella	Sub	Porz	Qualità Classe	Superficie(m ²) ha are ca	Deduz.	Redditore	Dati derivanti da	Dati ulteriori	
1	55	479		-	SEMIN IRRIG	30 00	A4; C1	Dominicale Euro 55,16	Agrario Euro 21,69	FRAZIONAMENTO del 22/08/2006 protocollo n. LT0135890 in atti dal 22/08/2006 (n. 135890.1/2006)	
2	55	480		-	SEMIN IRRIG	31 20	A4; C1	Euro 57,36	Euro 22,56	FRAZIONAMENTO del 22/08/2006 protocollo n. LT0135890 in atti dal 22/08/2006 (n. 135890.1/2006)	
3	55	481		-	SEMIN IRRIG	25 50	A4; C1	Euro 46,88	Euro 18,44	FRAZIONAMENTO del 22/08/2006 protocollo n. LT0135890 in atti dal 22/08/2006 (n. 135890.1/2006)	
4	55	482		-	SEMIN IRRIG	03 60	A4; C1	Euro 6,62	Euro 2,60	FRAZIONAMENTO del 22/08/2006 protocollo n. LT0135890 in atti dal 22/08/2006 (n. 135890.1/2006)	
5	55	483		-	SEMIN IRRIG	24 00	A4; C1	Euro 44,13	Euro 17,35	FRAZIONAMENTO del 22/08/2006 protocollo n. LT0135890 in atti dal 22/08/2006 (n. 135890.1/2006)	
6	55	485		-	SEMIN IRRIG	24 00	A4; C1	Euro 44,13	Euro 17,35	FRAZIONAMENTO del 22/08/2006 protocollo n. LT0135890 in atti dal 22/08/2006 (n. 135890.1/2006)	

Totale: Superficie 01.38.30 Redditi: Dominicale Euro 254,28 Agrario Euro 99,99

Intestazione degli immobili indicati al n. 48

N.	DATI ANAGRAFICI		CODICE FISCALE		DIRITTE ONERI REALI	
1	CONSORZIO PER LO SVILUPPO INDUSTRIALE ROMA-LATINA con sede in LATINA		00242200590*		(1) Proprietà: per 1/1	
DATI DERIVANTI DA		ISTRUMENTO (ATTO PUBBLICO) del 24/04/2007 Nota presentata con Modello Unico in atti dal 24/05/2007 Repertorio n.: 40265 Rogante: UNGARI TRASATTI GIOVANNI Sede: ROMA Registrazione: CESSIONE DI DIRITTI REALI TITOLO ONEROSO (n. 9850.1/2007)				

Visura per soggetto

Situazione degli atti informatizzati al 17/06/2019

Data: 17/06/2019 - Ora: 13.44.57

Segue

Visura n.: T191361 Pag: 43

49: Vinificati nel Comune di SERMONETA(Codice I634) - Catasto dei Terreni

N.	DATI IDENTIFICATIVI			DATI DI CLASSAMENTO				ALTRE INFORMAZIONI		
	Foglio	Particella	Sub	Porz	Qualità Classe	Superficie(m ²)	Deduz.	Reddito	Dati derivanti da	Dati ulteriori
1	51	494		-	SEMIN IRRIG	15 09	A4; C1	Dominicale Euro 27,74	Agrario Euro 10,91	FRAZIONAMENTO del 19/06/2008 protocollo n. LT0157746 in atti dal 19/06/2008 (n. 157746.1/2008)

Intestazione degli immobili indicati al n. 49

N.	DATI ANAGRAFICI				CODICE FISCALE	DIRITTE ONERI REALI
1	CONSORZIO PER LO SVILUPPO INDUSTRIALE ROMA-LATINA con sede in LATINA				00242200590*	(1) Proprietà per 1/1

50. Immobili siti nel Comune di SERMONETA(Codice I634) - Catasto dei Terreni

N.	DATI IDENTIFICATIVI			DATI DI CLASSAMENTO				ALTRE INFORMAZIONI		
	Foglio	Particella	Sub	Porz	Qualità Classe	Superficie(m ²)	Deduz.	Reddito	Dati derivanti da	Dati ulteriori
1	51	504		-	SEMIN IRRIG	02 91	A4; C1	Dominicale Euro 5,35	Agrario Euro 2,10	FRAZIONAMENTO del 19/06/2008 protocollo n. LT0157746 in atti dal 19/06/2008 (n. 157746.1/2008)

Visura per soggetto

Situazione degli atti informatizzati al 17/06/2019

Data: 17/06/2019 - Ora: 13.44.57
Visura n.: T191361 Pag: 44

Segue

N.	DATI ANAGRAFICI				CODICE FISCALE		DIRITTI E ONERI REALI	
1	CONSORZIO PER LO SVILUPPO INDUSTRIALE ROMA-LATINA con sede in LATINA				00242200590*		(1) Proprietà per 1/1	

51. Immobili siti nel Comune di SERMONETA(Codice I634) - Catasto dei Terreni

N.	DATI IDENTIFICATIVI			DATI DI CLASSAMENTO				ALTRE INFORMAZIONI		
	Foglio	Particella	Sub	Porz	Qualità Classe	Superficie(m ²)	Deduz.	Reddito	Dati derivanti da	Dati ulteriori
1	51	506		-	SEMIN IRRIG	ha are ca 28 23	A4; C1	Dominicale Euro 51,90	Agrario Euro 20,41	FRAZIONAMENTO del 19/06/2008 protocollo n. LT0157746 in atti dal 19/06/2008 (n. 157746.1/2008)

Intestazione degli immobili indicati al n. 51

N.	DATI ANAGRAFICI				CODICE FISCALE		DIRITTI E ONERI REALI	
1	CONSORZIO PER LO SVILUPPO INDUSTRIALE ROMA-LATINA con sede in LATINA				00242200590*		(1) Proprietà per 1/1	

52. Immobili siti nel Comune di SERMONETA(Codice I634) - Catasto dei Terreni

N.	DATI IDENTIFICATIVI			DATI DI CLASSAMENTO				ALTRE INFORMAZIONI		
	Foglio	Particella	Sub	Porz	Qualità Classe	Superficie(m ²)	Deduz.	Reddito	Dati derivanti da	Dati ulteriori
1	51	529		-	SEMIN IRRIG	ha are ca 02 82	A4; C1	Dominicale Euro 5,18	Agrario Euro 2,04	FRAZIONAMENTO del 19/06/2008 protocollo n. LT0157746 in atti dal 19/06/2008 (n. 157746.1/2008)

Visura per soggetto

Situazione degli atti informatizzati al 17/06/2019

Data: 17/06/2019 - Ora: 13.44.57
Visura n.: T191361 Pag: 45

Segue

N.	DATI ANAGRAFICI				CODICE FISCALE		DIRITTI E ONERI REALI	
1	CONSORZIO PER LO SVILUPPO INDUSTRIALE ROMA-LATINA con sede in LATINA				00242200590*		(1) Proprietà per 1/1	

53. Immobili siti nel Comune di SERMONETA(Codice I634) - Catasto dei Terreni

N.	DATI IDENTIFICATIVI			DATI DI CLASSAMENTO				ALTRE INFORMAZIONI		
	Foglio	Particella	Sub	Porz	Qualità Classe	Superficie(m ²)	Deduz.	Reddito	Dati derivanti da	Dati ulteriori
1	51	534		-	SEMIN IRRIG	ha are ca 24 43	A4; C1	Dominicale Euro 44,92	Agrario Euro 17,66	FRAZIONAMENTO del 19/06/2008 protocollo n. LT0157746 in atti dal 19/06/2008 (n. 157746.1/2008)

Intestazione degli immobili indicati al n. 53

N.	DATI ANAGRAFICI				CODICE FISCALE		DIRITTI E ONERI REALI	
1	CONSORZIO PER LO SVILUPPO INDUSTRIALE ROMA-LATINA con sede in LATINA				00242200590*		(1) Proprietà per 1/1	

54. Immobili siti nel Comune di SERMONETA(Codice I634) - Catasto dei Terreni

N.	DATI IDENTIFICATIVI			DATI DI CLASSAMENTO				ALTRE INFORMAZIONI		
	Foglio	Particella	Sub	Porz	Qualità Classe	Superficie(m ²)	Deduz.	Reddito	Dati derivanti da	Dati ulteriori
1	51	539		-	SEMIN IRRIG	ha are ca 27 92	A4; C1	Dominicale Euro 51,33	Agrario Euro 20,19	FRAZIONAMENTO del 19/06/2008 protocollo n. LT0157746 in atti dal 19/06/2008 (n. 157746.1/2008)

Visura per soggetto

Situazione degli atti informatizzati al 17/06/2019

Data: 17/06/2019 - Ora: 13.44.57
Visura n.: T191361 Pag: 46

Segue

N.	DATI ANAGRAFICI				CODICE FISCALE		DIRITTI E ONERI REALI	
1	CONSORZIO PER LO SVILUPPO INDUSTRIALE ROMA-LATINA con sede in LATINA				00242200590*		(1) Proprietà per 1/1	

55. Immobili siti nel Comune di SERMONETA(Codice I634) - Catasto dei Terreni

N.	DATI IDENTIFICATIVI			DATI DI CLASSAMENTO				ALTRE INFORMAZIONI		
	Foglio	Particella	Sub	Porz	Qualità Classe	Superficie(m ²)	Deduz.	Reddito	Dati derivanti da	Dati ulteriori
1	51	552		-	SEMIN IRRIG	ha are ca 38 94	A4; C1	Dominicale Euro 71,59	Agrario Euro 28,16	FRAZIONAMENTO del 19/06/2008 protocollo n. LT0157746 in atti dal 19/06/2008 (n. 157746.1/2008)

Intestazione degli immobili indicati al n. 55

N.	DATI ANAGRAFICI				CODICE FISCALE		DIRITTI E ONERI REALI	
1	CONSORZIO PER LO SVILUPPO INDUSTRIALE ROMA-LATINA con sede in LATINA				00242200590*		(1) Proprietà per 1/1	

56. Immobili siti nel Comune di SERMONETA(Codice I634) - Catasto dei Terreni

N.	DATI IDENTIFICATIVI			DATI DI CLASSAMENTO				ALTRE INFORMAZIONI		
	Foglio	Particella	Sub	Porz	Qualità Classe	Superficie(m ²)	Deduz.	Reddito	Dati derivanti da	Dati ulteriori
1	51	556		-	BOSCO CEDUO	ha are ca 03 27	C1	Dominicale Agrario Euro 0,03	FRAZIONAMENTO del 19/06/2008 protocollo n. LT0157746 in atti dal 19/06/2008 (n. 157746.1/2008)	

Visura per soggetto

Situazione degli atti informatizzati al 17/06/2019

Data: 17/06/2019 - Ora: 13.44.57
Visura n.: T191361 Pag: 47

Segue

N.	DATI ANAGRAFICI		CODICE FISCALE		DIRITTI E ONERI REALI	
1	CONSORZIO PER LO SVILUPPO INDUSTRIALE ROMA-LATINA con sede in LATINA		00242200590*		(1) Proprietà per l/1	

57. Immobili siti nel Comune di SERMONETA(Codice I634) - Catasto dei Terreni

N.	DATI IDENTIFICATIVI			DATI DI CLASSAMENTO			ALTRE INFORMAZIONI				
	Foglio	Particella	Sub	Porz	Qualità Classe	Superficie(m ²)	Deduz.	Reddito	Dati derivanti da	Dati ulteriori	
1	51	471		-	SEMIN IRRIG	14	52	A4; C1	Dominicale Euro 26,70	Agrario Euro 10,50	FRAZIONAMENTO del 19/06/2008 protocollo n. LT0157746 in atti dal 19/06/2008 (n. 157746.1/2008)

Intestazione degli immobili indicati al n. 57

N.	DATI ANAGRAFICI		CODICE FISCALE		DIRITTI E ONERI REALI	
1	CONSORZIO PER LO SVILUPPO INDUSTRIALE ROMA-LATINA con sede in LATINA		00242200590*		(1) Proprietà per l/1	

58. Immobili siti nel Comune di SERMONETA(Codice I634) - Catasto dei Terreni

N.	DATI IDENTIFICATIVI			DATI DI CLASSAMENTO			ALTRE INFORMAZIONI				
	Foglio	Particella	Sub	Porz	Qualità Classe	Superficie(m ²)	Deduz.	Reddito	Dati derivanti da	Dati ulteriori	
1	55	551		-	SEMIN IRRIG	06	69	A4; C1	Dominicale Euro 12,30	Agrario Euro 4,84	FRAZIONAMENTO del 15/07/2008 protocollo n. LT0185640 in atti dal 15/07/2008 (n. 185640.1/2008)
2	55	553		-	SEMIN IRRIG	01	71	A4; C1	Euro 3,14	Euro 1,24	FRAZIONAMENTO del 15/07/2008 protocollo n. LT0185640 in atti dal 15/07/2008 (n. 185640.1/2008)

Visura per soggetto

Situazione degli atti informatizzati al 17/06/2019

Data: 17/06/2019 - Ora: 13.44.57

Visura n.: T191361 Pag: 48

Segue

Totale: Superficie 08,40 Redditi: Dominicale Euro 15,44 Agrario Euro 6,08

Intestazione degli immobili indicati al n. 58

N.	DATI ANAGRAFICI	CODICE FISCALE	DIRITTE ONERI REALI
1	CONSORZIO PER LO SVILUPPO INDUSTRIALE ROMA-LATINA con sede in LATINA	00242200590*	(1) Proprietà per l/1

59. Immobili siti nel Comune di SERMONETA(Codice I634) - Catasto dei Terreni

N.	DATI IDENTIFICATIVI				DATI DI CLASSAMENTO				ALTRE INFORMAZIONI				
	Foglio	Particella	Sub	Porz	Qualità Classe	Superficie(m²)	Deduz.	Reddito	Dati derivanti da	Dati ulteriori			
1	55	558		-	SEMIN IRRIG	1		19 96 ha are ca	A4; C1	Dominicale Euro 36,70	Agrario Euro 14,43	FRAZIONAMENTO del 15/07/2008 protocollo n. LT0185640 in atti dal 15/07/2008 (n. 185640.1/2008)	

Intestazione degli immobili indicati al n. 59

N.	DATI ANAGRAFICI	CODICE FISCALE	DIRITTE ONERI REALI
1	CONSORZIO PER LO SVILUPPO INDUSTRIALE ROMA-LATINA con sede in LATINA	00242200590*	(1) Proprietà per l/1

Visura per soggetto

Situazione degli atti informatizzati al 17/06/2019

~~68~~ **69: Vinificati nel Comune di SERMONETA(Codice I634) - Catasto dei Terreni**

N.	DATI IDENTIFICATIVI			DATI DI CLASSAMENTO			ALTRE INFORMAZIONI			
	Foglio	Particella	Sub	Porz	Qualità Classe	Superficie(m ²)	Deduz.	Reddito	Dati derivanti da	Dati ulteriori
1	55	562		-	SEMIN IRRIG	18 70	A4; C1	Euro 34,38 Euro 13,52	FRAZIONAMENTO del 15/07/2008 protocollo n. LT0185640 in atti dal 15/07/2008 (n. 185640.1/2008)	

Intestazione degli immobili indicati al n. 60

N.	DATI ANAGRAFICI		CODICE FISCALE	DIRITTE ONERI REALI
1	CONSORZIO PER LO SVILUPPO INDUSTRIALE ROMA-LATINA con sede in LATINA		00242200590*	(1) Proprieta' per l/1

61. Immobili siti nel Comune di SERMONETA(Codice I634) - Catasto dei Terreni

N.	DATI IDENTIFICATIVI			DATI DI CLASSAMENTO			ALTRE INFORMAZIONI			
	Foglio	Particella	Sub	Porz	Qualità Classe	Superficie(m ²)	Deduz.	Reddito	Dati derivanti da	Dati ulteriori
1	55	537		-	SEMIN IRRIG	05 42	A4; C1	Euro 9,97 Euro 3,92	FRAZIONAMENTO del 15/07/2008 protocollo n. LT0185640 in atti dal 15/07/2008 (n. 185640.1/2008)	
2	55	538		-	SEMIN IRRIG	00 92	A4; C1	Euro 1,69 Euro 0,67	FRAZIONAMENTO del 15/07/2008 protocollo n. LT0185640 in atti dal 15/07/2008 (n. 185640.1/2008)	

Totale: Superficie 06,34 Redditi: Dominicale Euro 11,66 Agrario Euro 4,59



Direzione Provinciale di Latina
Ufficio Provinciale - Territorio

Servizi Catastrali immobili indicati al n. 61

Visura per soggetto

Situazione degli atti informatizzati al 17/06/2019

Data: 17/06/2019 - Ora: 13.44.57

Visura n.: T191361 Pag: 50

Segue

N.	DATI ANAGRAFICI		CODICE FISCALE		DIRITTI E ONERI REALI	
1	CONSORZIO PER LO SVILUPPO INDUSTRIALE ROMA-LATINA con sede in LATINA		00242200590*		(1) Proprietà per 1/1	

62. Immobili siti nel Comune di SERMONETA(Codice I634) - Catasto dei Terreni

N.	DATI IDENTIFICATIVI			DATI DI CLASSAMENTO				ALTRE INFORMAZIONI				
	Foglio	Particella	Sub	Porz	Qualità Classe	Superficie(m ²) ha arc ca	Deduz.	Reddito	Dati derivanti da	Dati ulteriori		
1	55	539		-	SEMIN IRRIG	1	37	61	A4; C1	Dominicale Euro 69,15	Agrario Euro 27,19	FRAZIONAMENTO del 15/07/2008 protocollo n. LT0185640 in atti dal 15/07/2008 (n. 185640.1/2008)
2	55	540		-	SEMIN IRRIG	1	00	09	A4; C1	Euro 0,17	Euro 0,07	FRAZIONAMENTO del 15/07/2008 protocollo n. LT0185640 in atti dal 15/07/2008 (n. 185640.1/2008)
3	55	545		-	SEMIN IRRIG	1	03	10	A4; C1	Euro 5,70	Euro 2,24	FRAZIONAMENTO del 15/07/2008 protocollo n. LT0185640 in atti dal 15/07/2008 (n. 185640.1/2008)
4	55	546		-	SEMIN IRRIG	1	01	54	A4; C1	Euro 2,83	Euro 1,11	FRAZIONAMENTO del 15/07/2008 protocollo n. LT0185640 in atti dal 15/07/2008 (n. 185640.1/2008)

Totale: Superficie 42,34 Redditi: Dominicale Euro 77,85 Agrario Euro 30,61

Intestazione degli immobili indicati al n. 62

N.	DATI ANAGRAFICI		CODICE FISCALE		DIRITTI E ONERI REALI	
1	CONSORZIO PER LO SVILUPPO INDUSTRIALE ROMA-LATINA con sede in LATINA		00242200590*		(1) Proprietà per 1/1	

Visura per soggetto

Situazione degli atti informatizzati al 17/06/2019

Data: 17/06/2019 - Ora: 13.44.58
Visura n.: T191361 Pag: 51

Segue

63: **Viminobassati nel Comune di SERMONETA(Codice I634) - Catasto dei Terreni**

N.	DATI IDENTIFICATIVI			DATI DI CLASSAMENTO				ALTRE INFORMAZIONI			
	Foglio	Particella	Sub	Porz	Qualità Classe	Superficie(m²)	Deduz.	Reddito	Dati derivanti da	Dati ulteriori	
1	51	535		-	SEMIN IRRIG	ha are ca 01 05	A4; C1	Dominicale Euro 1,93	Agrario Euro 0,76	FRAZIONAMENTO del 19/06/2008 protocollo n. LT0157746 in atti dal 19/06/2008 (n. 157746.1/2008)	

Intestazione degli immobili indicati al n. 63

N.	DATI ANAGRAFICI				CODICE FISCALE	DIRITTE ONERI REALI
	CONSORZIO PER LO SVILUPPO INDUSTRIALE ROMA-LATINA con sede in LATINA	ISTRUMENTO (ATTO PUBBLICO) del 07/10/2008 Nota presentata con Modello Unico in atti dal 17/10/2008 Repertorio n.: 10808 Rogante: RICCARDELLI NICOLA Sede: LATINA	DA DERIVANTI DA	Registrazione: PERMUTA Retifica la trasc. n.3614/2007 (DA SCATAFASSI GIOVANBATISTA) (PASSAGGI INTERMEDI DA VERIFICARE) (n. 17421.2/2008)		
1					00242200590*	(1) Proprieta: per 1/1

64: **Immobili siti nel Comune di SERMONETA(Codice I634) - Catasto dei Terreni**

N.	DATI IDENTIFICATIVI			DATI DI CLASSAMENTO				ALTRE INFORMAZIONI			
	Foglio	Particella	Sub	Porz	Qualità Classe	Superficie(m²)	Deduz.	Reddito	Dati derivanti da	Dati ulteriori	
1	51	464		-	SEMIN IRRIG	ha are ca 00 71	A4; C1	Dominicale Euro 1,31	Agrario Euro 0,51	FRAZIONAMENTO del 19/06/2008 protocollo n. LT0157746 in atti dal 19/06/2008 (n. 157746.1/2008)	
2	51	466		-	SEMIN IRRIG	01	A4; C1	Euro 2,94	Euro 1,16	FRAZIONAMENTO del 19/06/2008 protocollo n. LT0157746 in atti dal 19/06/2008 (n. 157746.1/2008)	
3	51	468		-	SEMIN IRRIG	01	A4; C1	Euro 2,19	Euro 0,86	FRAZIONAMENTO del 19/06/2008 protocollo n. LT0157746 in atti dal 19/06/2008 (n. 157746.1/2008)	
4	51	470		-	SEMIN IRRIG	01	A4; C1	Euro 2,37	Euro 0,93	FRAZIONAMENTO del 19/06/2008 protocollo n. LT0157746 in atti dal 19/06/2008 (n. 157746.1/2008)	
5	51	476		-	SEMINAT IVO	00 31	C1	Euro 0,46	Euro 0,30	FRAZIONAMENTO del 19/06/2008 protocollo n. LT0157746 in atti dal 19/06/2008 (n. 157746.1/2008)	

Visura per soggetto

Situazione degli atti informatizzati al 17/06/2019

Data: 17/06/2019 - Ora: 13.44.58

Segue

Visura n.: T191361 Pag: 52

6	51	478	-	SEMIN IRRIG	1	00	40	A4; C1	Euro 0,74	Euro 0,29	FRAZIONAMENTO del 19/06/2008 protocollo n. LT0157746 in atti dal 19/06/2008 (n. 157746.1/2008)
7	51	480	-	SEMIN IRRIG	1	01	46	A4; C1	Euro 2,68	Euro 1,06	FRAZIONAMENTO del 19/06/2008 protocollo n. LT0157746 in atti dal 19/06/2008 (n. 157746.1/2008)
8	51	482	-	SEMIN IRRIG	1	01	44	A4; C1	Euro 2,65	Euro 1,04	FRAZIONAMENTO del 19/06/2008 protocollo n. LT0157746 in atti dal 19/06/2008 (n. 157746.1/2008)
9	51	485	-	SEMIN IRRIG	1	01	43	A4; C1	Euro 2,63	Euro 1,03	FRAZIONAMENTO del 19/06/2008 protocollo n. LT0157746 in atti dal 19/06/2008 (n. 157746.1/2008)
10	51	488	-	SEMIN IRRIG	1	00	80	A4; C1	Euro 1,47	Euro 0,58	FRAZIONAMENTO del 19/06/2008 protocollo n. LT0157746 in atti dal 19/06/2008 (n. 157746.1/2008)
11	51	499	-	SEMINAT IVO	1	00	06	C1	Euro 0,09	Euro 0,06	FRAZIONAMENTO del 19/06/2008 protocollo n. LT0157746 in atti dal 19/06/2008 (n. 157746.1/2008)
12	51	501	-	SEMIN IRRIG	1	00	80	A4; C1	Euro 1,47	Euro 0,58	FRAZIONAMENTO del 19/06/2008 protocollo n. LT0157746 in atti dal 19/06/2008 (n. 157746.1/2008)
13	51	537	-	SEMIN IRRIG	1	01	51	A4; C1	Euro 2,78	Euro 1,09	FRAZIONAMENTO del 19/06/2008 protocollo n. LT0157746 in atti dal 19/06/2008 (n. 157746.1/2008)
14	51	544	-	SEMIN IRRIG	1	01	64	A4; C1	Euro 3,02	Euro 1,19	FRAZIONAMENTO del 19/06/2008 protocollo n. LT0157746 in atti dal 19/06/2008 (n. 157746.1/2008)
15	51	549	-	SEMIN IRRIG	1	00	88	A4; C1	Euro 1,62	Euro 0,64	FRAZIONAMENTO del 19/06/2008 protocollo n. LT0157746 in atti dal 19/06/2008 (n. 157746.1/2008)
16	51	551	-	SEMIN IRRIG	1	01	28	A4; C1	Euro 2,35	Euro 0,93	FRAZIONAMENTO del 19/06/2008 protocollo n. LT0157746 in atti dal 19/06/2008 (n. 157746.1/2008)

Totale: Superficie 16,80 Redditi: Dominicale Euro 30,77 Agrario Euro 12,25

Visura per soggetto

Situazione degli atti informatizzati al 17/06/2019

Data: 17/06/2019 - Ora: 13.44.58

Segue

Visura n.: T191361 Pag: 53

N.	DATI ANAGRAFICI		CODICE FISCALE	DIRITTI E ONERI REALI
	DATI IDENTIFICATIVI			
1	CONSORZIO PER LO SVILUPPO INDUSTRIALE ROMA-LATINA con sede in LATINA		00242200590*	(1) Proprietà per 1/1
DATI DERIVANTI DA		ISTRUMENTO (ATTO PUBBLICO) del 07/10/2008 Nota presentata con Modello Unico in atti dal 17/10/2008 Repertorio n.: 10808 Rogante: RICCARDELLI NICOLA Sede: LATINA		
		Registrazione: Sede: PERMUTA Retifica la trasc. n.3614/2007 (n.17421.2/2008)		

65. Immobili siti nel Comune di SERMONETA(Codice I634) - Catasto dei Terreni

N.	DATI IDENTIFICATIVI			DATI DI CLASSAMENTO				ALTRE INFORMAZIONI				
	Foglio	Particella	Sub	Porz	Qualità Classe	Superficie(m²) ha are ca	Deduz.	Reddituale	Dati derivanti da	Dati ulteriori		
1	51	493		-	SEMIN IRRIG	02	92	A4; C1	Euro 5,37	Euro 2,11	FRAZIONAMENTO del 19/06/2008 protocollo n. LT0157746 in atti dal 19/06/2008 (n. 157746.1/2008)	
2	51	503		-	SEMIN IRRIG	00	69	A4; C1	Euro 1,27	Euro 0,50	FRAZIONAMENTO del 19/06/2008 protocollo n. LT0157746 in atti dal 19/06/2008 (n. 157746.1/2008)	
3	51	514		-	SEMIN IRRIG	01	53	A4; C1	Euro 2,81	Euro 1,11	FRAZIONAMENTO del 19/06/2008 protocollo n. LT0157746 in atti dal 19/06/2008 (n. 157746.1/2008)	
4	51	517		-	SEMIN IRRIG	02	11	A4; C1	Euro 3,88	Euro 1,53	FRAZIONAMENTO del 19/06/2008 protocollo n. LT0157746 in atti dal 19/06/2008 (n. 157746.1/2008)	
5	51	519		-	SEMIN IRRIG	03	31	A4; C1	Euro 6,09	Euro 2,39	FRAZIONAMENTO del 19/06/2008 protocollo n. LT0157746 in atti dal 19/06/2008 (n. 157746.1/2008)	
6	51	522		-	SEMIN IRRIG	01	89	A4; C1	Euro 3,47	Euro 1,37	FRAZIONAMENTO del 19/06/2008 protocollo n. LT0157746 in atti dal 19/06/2008 (n. 157746.1/2008)	
7	51	526		-	SEMIN IRRIG	00	35	A4; C1	Euro 0,64	Euro 0,25	FRAZIONAMENTO del 19/06/2008 protocollo n. LT0157746 in atti dal 19/06/2008 (n. 157746.1/2008)	
8	51	528		-	SEMIN IRRIG	02	40	A4; C1	Euro 4,41	Euro 1,74	FRAZIONAMENTO del 19/06/2008 protocollo n. LT0157746 in atti dal 19/06/2008 (n. 157746.1/2008)	

Visura per soggetto

Situazione degli atti informatizzati al 17/06/2019

Data: 17/06/2019 - Ora: 13.44.58

Segue

Visura n.: T191361 Pag: 54

Totale: Superficie 15,20 Redditi: Dominicale Euro 27,94 Agrario Euro 11,00

Intestazione degli immobili indicati al n. 65

N.	DATI ANAGRAFICI		CODICE FISCALE		DIRITTE ONERI REALI	
1	CONSORZIO PER LO SVILUPPO INDUSTRIALE ROMA-LATINA con sede in LATINA		00242200590*		(1) Proprieta', per 1/1	
	DATI DERIVANTI DA		ISTRUMENTO (ATTO PUBBLICO) del 07/10/2008 Nota presentata con Modello Unico in atti dal 17/10/2008 Repertorio n.: 10810 Rogante: RICCARDELLI NICOLA Sede: LATINA Registrazione: Sede: PERMUTA Rettifica la trasc. n.3619/2007 (n. 17422.2/2008)			

66. Immobili siti nel Comune di SERMONETA(Codice I634) - Catasto dei Terreni

N.	DATI IDENTIFICATIVI			DATI DI CLASSAMENTO			ALTRE INFORMAZIONI							
	Foglio	Particella	Sub	Porz	Qualita Classe	Superficie(m ²)	Deduz.	Reddito	Dati derivanti da	Dati ulteriori				
1	55	578		-	SEMIN IRRIG	1		01	42	A4; C1	Dominicale Euro 2,61	Agrario Euro 1,03	FRAZIONAMENTO del 15/07/2008 protocollo n. LT0185640 in atti dal 15/07/2008 (n. 185640.1/2008)	

Intestazione degli immobili indicati al n. 66

N.	DATI ANAGRAFICI		CODICE FISCALE		DIRITTE ONERI REALI	
1	CONSORZIO PER LO SVILUPPO INDUSTRIALE ROMA-LATINA con sede in LATINA		00242200590*		(1) Proprieta', per 1/1	
	DATI DERIVANTI DA		ISTRUMENTO (ATTO PUBBLICO) del 03/11/2008 Nota presentata con Modello Unico in atti dal 19/11/2008 Repertorio n.: 42589 Rogante: UNGARI TRASATTI GIOVANNI Sede: ROMA Registrazione: Sede: PERMUTA (n. 19202.1/2008)			

Visura per soggetto

Situazione degli atti informatizzati al 17/06/2019

67: Vinificati nel Comune di SERMONETA(Codice I634) - Catasto dei Terreni

Data: 17/06/2019 - Ora: 13.44.59

Visura n.: T191361 Pag: 55

Segue

N.	DATI IDENTIFICATIVI			DATI DI CLASSAMENTO			ALTRE INFORMAZIONI						
	Foglio	Particella	Sub	Porz	Qualità Classe	Superficie(m²)	Deduz.	Reddito	Dati derivanti da	Dati ulteriori			
1	55	568		-	SEMIN IRRIG	1	01	87	A4; C1	Dominicale Euro 3,44	Agrario Euro 1,35	FRAZIONAMENTO del 15/07/2008 protocollo n. LT0185640 in atti dal 15/07/2008 (n. 185640.1/2008)	

Intestazione degli immobili indicati al n. 67

N.	DATI ANAGRAFICI			CODICE FISCALE		DIRITTE ONERI REALI	
	1	CONSORZIO PER LO SVILUPPO INDUSTRIALE ROMA-LATINA con sede in LATINA		00242200590*		(1) Proprieta' per l/1	
DATI DERIVANTI DA							
ISTRUMENTO (ATTO PUBBLICO) del 03/11/2008 Nota presentata con Modello Unico in atti dal 19/11/2008 Repertorio n.: 42589 Rogante: UNGARI TRASATTI GIOVANNI Sede: ROMA Registrazione: Sede: PERMUTA (n. 19203.1/2008)							

68. Immobili siti nel Comune di SERMONETA(Codice I634) - Catasto dei Terreni

N.	DATI IDENTIFICATIVI			DATI DI CLASSAMENTO			ALTRE INFORMAZIONI						
	Foglio	Particella	Sub	Porz	Qualità Classe	Superficie(m²)	Deduz.	Reddito	Dati derivanti da	Dati ulteriori			
1	55	555		-	SEMIN IRRIG	1	01	15	A4; C1	Dominicale Euro 2,11	Agrario Euro 0,83	FRAZIONAMENTO del 15/07/2008 protocollo n. LT0185640 in atti dal 15/07/2008 (n. 185640.1/2008)	

Visura per soggetto

Situazione degli atti informatizzati al 17/06/2019

Data: 17/06/2019 - Ora: 13.44.59

Segue

Visura n.: T191361 Pag: 56

N.	DATI ANAGRAFICI		CODICE FISCALE		DIRITTI E ONERI REALI	
1	CONSORZIO PER LO SVILUPPO INDUSTRIALE ROMA-LATINA con sede in LATINA		00242200590*		(1) Proprietà per 1/1	
DATI DERIVANTI DA						
ISTRUMENTO (ATTO PUBBLICO) del 03/11/2008 Nota presentata con Modello Unico in atti dal 19/11/2008 Repertorio n.: 42589 Rogante: UNGARI TRASATTI GIOVANNI Sede: ROMA Registrazione: Sede: PERMUTA (n. 19204.1/2008)						

69. Immobili siti nel Comune di SERMONETA(Codice I634) - Catasto dei Terreni

N.	DATI IDENTIFICATIVI			DATI DI CLASSAMENTO				ALTRE INFORMAZIONI			
	Foglio	Particella	Sub	Porz	Qualità Classe	Superficie(m²)	Deduz.	Reddito	Dati derivanti da	Dati ulteriori	
1	55	531		-	SEMIN IRRIG	1	ha are ca 01 42	A4; C1 Euro 2,61	Agrario Euro 1,03	FRAZIONAMENTO del 15/07/2008 protocollo n. L10185640 in atti dal 15/07/2008 (n. 185640.1/2008)	Riserve

Immobile 1: Riserve:

1 Atti passaggi intermedi non esistenti

Intestazione degli immobili indicati al n. 69

N.	DATI ANAGRAFICI		CODICE FISCALE		DIRITTI E ONERI REALI	
1	CONSORZIO PER LO SVILUPPO INDUSTRIALE ROMA-LATINA con sede in LATINA		00242200590*		(1) Proprietà per 1/1	
DATI DERIVANTI DA						
ISTRUMENTO (ATTO PUBBLICO) del 03/11/2008 Nota presentata con Modello Unico in atti dal 19/11/2008 Repertorio n.: 42589 Rogante: UNGARI TRASATTI GIOVANNI Sede: ROMA Registrazione: Sede: CESSIONE DI DIRITTI REALI A TITOLO ONEROSO (n. 19205.1/2008)						

Visura per soggetto

Situazione degli atti informatizzati al 17/06/2019

78: **Vini** **Gli** **Stati** nel Comune di SERMONETA (Codice I634) - Catasto dei Terreni

Data: 17/06/2019 - Ora: 13.44.59

Segue

Visura n.: T191361 Pag: 57

N.	DATI IDENTIFICATIVI				DATI DI CLASSAMENTO				ALTRE INFORMAZIONI			
	Foglio	Particella	Sub	Pozz	Qualità Classe	Superficie(m ²) ha are ca	Deduz.	Redditore	Reddito	Dati derivanti da	Dati ulteriori	
1	55	525		-	SEMIN IRRIG	01 15	A4; C1	Dominicale	Euro 2,11	Euro 0,83	VOLTURAD'UFFICIO del 03/11/2008 protocollo n. L10354188 in atti dal 18/12/2008 N. T.19201/08 L. C.11208/04 PERMUTA (n. 19807.1/2008)	Riserve
2	55	527		-	SEMIN IRRIG	00 22	A4; C1	Euro 0,40	Euro 0,16	VOLTURAD'UFFICIO del 03/11/2008 protocollo n. L10354188 in atti dal 18/12/2008 N. T.19201/08 L. C.11208/04 PERMUTA (n. 19807.1/2008)	Riserve	
3	55	529		-	SEMIN IRRIG	01 24	A4; C1	Euro 2,28	Euro 0,90	VOLTURAD'UFFICIO del 03/11/2008 protocollo n. L10354188 in atti dal 18/12/2008 N. T.19201/08 L. C.11208/04 PERMUTA (n. 19807.1/2008)	Riserve	
4	55	533		-	SEMIN IRRIG	03 84	A4; C1	Euro 7,06	Euro 2,78	VOLTURAD'UFFICIO del 03/11/2008 protocollo n. L10354188 in atti dal 18/12/2008 N. T.19201/08 L. C.11208/04 PERMUTA (n. 19807.1/2008)	Riserve	

Immobile 1: Riserve: 1 Atti passaggi intermedi non esistenti

Immobile 2: Riserve: 1 Atti passaggi intermedi non esistenti

Immobile 3: Riserve: 1 Atti passaggi intermedi non esistenti

Immobile 4: Riserve: 1 Atti passaggi intermedi non esistenti

Totale: Superficie 06,45 Redditi: Dominicale Euro 11,85 Agrario Euro 4,67

Visura per soggetto

Situazione degli atti informatizzati al 17/06/2019

Data: 17/06/2019 - Ora: 13.44.59
Visura n.: T191361 Pag: 58

Segue

Informazioni sugli immobili indicati al n. 70

N.	DATI ANAGRAFICI		CODICE FISCALE	DIRITTI E ONERI REALI
	DATI IDENTIFICATIVI			
1	CONSORZIO PER LO SVILUPPO INDUSTRIALE ROMA-LATINA con sede in LATINA		00242200590*	(1) Proprietà per 1/1
DATI DERIVANTI DA		VOLTURA D'UFFICIO del 03/11/2008 protocollo n. LT0354188 Voltura in atti dal 18/12/2008 Repertorio n.: 42589 Rogante: UNGARI TRASATTI Sede: ROMA Registrazione: Sede: N. T.19201/08 L. C.11208/04 PERMUTA (n. 19807.1/2008)		

71. Immobili siti nel Comune di SERMONETA(Codice I634) - Catasto dei Terreni

N.	DATI IDENTIFICATIVI			DATI DI CLASSAMENTO			ALTRE INFORMAZIONI				
	Foglio	Particella	Sub	Porz	Qualità Classe	Superficie(m²) ha are ca	Deduz.	Reddito	Dati derivanti da	Dati ulteriori	
1	55	550	-	-	SEMIN IRRIG	03	A4; C1	Dominicale Euro 6,12	Agrario Euro 2,41	VOLTURA D'UFFICIO del 03/11/2008 protocollo n. LT0354324 in atti dal 18/12/2008 N. T.19201/08 L. C.11208/04 PERMUTA (n. 19813.1/2008)	Riserve
2	55	557	-	-	SEMIN IRRIG	03	A4; C1	Euro 6,40	Euro 2,52	VOLTURA D'UFFICIO del 03/11/2008 protocollo n. LT0354324 in atti dal 18/12/2008 N. T.19201/08 L. C.11208/04 PERMUTA (n. 19813.1/2008)	Riserve
3	55	570	-	-	SEMIN IRRIG	01	A4; C1	Euro 2,96	Euro 1,16	VOLTURA D'UFFICIO del 03/11/2008 protocollo n. LT0354324 in atti dal 18/12/2008 N. T.19201/08 L. C.11208/04 PERMUTA (n. 19813.1/2008)	Riserve
4	55	580	-	-	SEMIN IRRIG	01	A4; C1	Euro 2,78	Euro 1,09	VOLTURA D'UFFICIO del 03/11/2008 protocollo n. LT0354324 in atti dal 18/12/2008 N. T.19201/08 L. C.11208/04 PERMUTA (n. 19813.1/2008)	Riserve

Immobile 1: Riserve: 1 Atti passaggi intermedi non esistenti

Immobile 2: Riserve: 1 Atti passaggi intermedi non esistenti

Immobile 3: Riserve: 1 Atti passaggi intermedi non esistenti

Immobile 4: Riserve: 1 Atti passaggi intermedi non esistenti

Visura per soggetto

Situazione degli atti informatizzati al 17/06/2019

Data: 17/06/2019 - Ora: 13.44.59
Visura n.: T191361 Pag: 59

Segue

Intestazione degli immobili indicati al n. 71

N.	DATI ANAGRAFICI		CODICE FISCALE	DIRITTI ONERI REALI
	DATI IDENTIFICATIVI			
1	CONSORZIO PER LO SVILUPPO INDUSTRIALE ROMA-LATINA con sede in LATINA		00242200590*	(1) Proprietà per 1/1
DATI DERIVANTI DA				
VOLTURA D'UFFICIO del 03/11/2008 protocollo n. LT0354324 Voltura in atti dal 18/12/2008 Repertorio n.: 42589 Rogante: UNGARI TRASATTI Sede: ROMA Registrazione: Sede: N. T.19201/08 L. C.11208/04 PERMUTA (n. 19813.1/2008)				

72. Immobili siti nel Comune di SERMONETA(Codice I634) - Catasto dei Terreni

N.	DATI IDENTIFICATIVI			DATI DI CLASSAMENTO			ALTRE INFORMAZIONI			
	Foglio	Particella	Sub	Porz	Qualità Classe	Superficie(m ²) ha are ca	Deduz.	Reddito	Dati derivanti da	Dati ulteriori
1	55	520	-	-	SEMIN IRRIG	00 26		Dominicale Euro 0,60 Agrario Euro 0,19	VOLTURA D'UFFICIO del 03/11/2008 protocollo n. LT0354390 in atti dal 18/12/2008 N. T.19201/08 L. C.11208/04 PERMUTA (n. 19814.1/2008)	Riserve
2	55	523	-	-	SEMIN IRRIG	00 22		Dominicale Euro 0,51 Agrario Euro 0,16	VOLTURA D'UFFICIO del 03/11/2008 protocollo n. LT0354390 in atti dal 18/12/2008 N. T.19201/08 L. C.11208/04 PERMUTA (n. 19814.1/2008)	Riserve
3	55	535	-	-	SEMIN IRRIG	01 17	A4; C1	Dominicale Euro 2,15 Agrario Euro 0,85	VOLTURA D'UFFICIO del 03/11/2008 protocollo n. LT0354390 in atti dal 18/12/2008 N. T.19201/08 L. C.11208/04 PERMUTA (n. 19814.1/2008)	Riserve
4	55	547	-	-	SEMIN IRRIG	00 80	A4; C1	Dominicale Euro 1,47 Agrario Euro 0,58	VOLTURA D'UFFICIO del 03/11/2008 protocollo n. LT0354390 in atti dal 18/12/2008 N. T.19201/08 L. C.11208/04 PERMUTA (n. 19814.1/2008)	Riserve

Immobile 1: Riserve: 1 Atti passaggi intermedi non esistenti

Immobile 2: Riserve: 1 Atti passaggi intermedi non esistenti

Visura per soggetto

Situazione degli atti informatizzati al 17/06/2019

Data: 17/06/2019 - Ora: 13.44.59
Visura n.: T191361 Pag: 60

Segue

Immobile 3: Riserve: 1 Atti passaggi intermedi non esistenti

Immobile 4: Riserve: 1 Atti passaggi intermedi non esistenti

Totale: Superficie 02,45 Redditi: Dominicale Euro 4,73 Agrario Euro 1,78

Intestazione degli immobili indicati al n. 72

N.	DATI ANAGRAFICI		CODICE FISCALE		DIRITTI ONERI REALI	
	CONSORZIO PER LO SVILUPPO INDUSTRIALE ROMA-LATINA con sede in LATINA	VOLTURA D'UFFICIO del 03/11/2008 protocollo n. LT0354490 Voltura in atti dal 18/12/2008 Repertorio n.: 42589 Rogante: UNGARI TRASATTI Sede: ROMA Registrazione: Sede: N. T.19201/08 L. C.11208/04 PERMUTA (n. 19816.1/2008)	00242200590*	(1) Proprietà per 1/1		
1	CONSORZIO PER LO SVILUPPO INDUSTRIALE ROMA-LATINA con sede in LATINA	VOLTURA D'UFFICIO del 03/11/2008 protocollo n. LT0354490 Voltura in atti dal 18/12/2008 Repertorio n.: 42589 Rogante: UNGARI TRASATTI Sede: ROMA Registrazione: Sede: N. T.19201/08 L. C.11208/04 PERMUTA (n. 19816.1/2008)	00242200590*	(1) Proprietà per 1/1		

73. Immobili siti nel Comune di SERMONETA(Codice I634) - Catasto dei Terreni

N.	DATI IDENTIFICATIVI			DATI DI CLASSAMENTO				ALTRE INFORMAZIONI		
	Foglio	Particella	Sub	Porz	Qualità Classe	Superficie(m²) ha are ca	Deduz.	Reddito	Dati derivanti da	Dati ulteriori
1	55	572		-	SEMIN IRRIG	02 09	A4; C1	Dominicale Euro 3,84	Agrario Euro 1,51	Riserve
2	55	574		-	SEMIN IRRIG	02 40	A4; C1	Euro 4,41	Euro 1,74	Riserve
3	55	576		-	SEMIN IRRIG	02 64	A4; C1	Euro 4,85	Euro 1,91	Riserve

Visura per soggetto

Situazione degli atti informatizzati al 17/06/2019

Data: 17/06/2019 - Ora: 13.44.59
Visura n.: T191361 Pag: 61

Segue

Immobile 1 : Riserve: 1 Atti passaggi intermedi non esistenti

Immobile 2 : Riserve: 1 Atti passaggi intermedi non esistenti

Immobile 3 : Riserve: 1 Atti passaggi intermedi non esistenti

Totale: Superficie 07.13 Redditi: Dominicale Euro 13,10 Agrario Euro 5,16

Intestazione degli immobili indicati al n. 73

N.	DATI ANAGRAFICI	CODICE FISCALE	DIRITTE ONERI REALI
1	CONSORZIO PER LO SVILUPPO INDUSTRIALE ROMA-LATINA con sede in LATINA	00242200590*	(1) Proprietà, per 1/1
	DATI DERIVANTI DA		
	VOLTURA D'UFFICIO del 03/11/2008 protocollo n. LT0354490 Voltura in atti dal 18/12/2008 Repertorio n.: 42589 Rogante: UNGARI TRASATTI Sede: ROMA Registrazione: Sede: N. T.19201/08 L. C.11208/04 PERMUTA (n. 19816.1/2008)		

74. Immobili siti nel Comune di SERMONETA(Codice I634) - Catasto dei Terreni

N.	DATI IDENTIFICATIVI			DATI DI CLASSAMENTO			ALTRE INFORMAZIONI			
	Foglio	Particella	Sub	Pozz	Qualità Classe	Superficie(m²) ha are ca	Deduz.	Reddito	Dati derivanti da	Dati ulteriori
1	55	592		-	SEMIN IRRIG	19 78	A4; C1	Euro 14,30	FRAZIONAMENTO del 01/04/2009 protocollo n. LT0114366 in atti dal 01/04/2009 (n. 114366.1/2009)	
2	55	593		-	SEMIN IRRIG	01 72	A4; C1	Euro 3,16	FRAZIONAMENTO del 01/04/2009 protocollo n. LT0114366 in atti dal 01/04/2009 (n. 114366.1/2009)	

Totale: Superficie 21,50 Redditi: Dominicale Euro 39,53 Agrario Euro 15,54

Visura per soggetto

Situazione degli atti informatizzati al 17/06/2019

Data: 17/06/2019 - Ora: 13.45.00
Visura n.: T191361 Pag: 62

Segue

N.	DATI ANAGRAFICI				CODICE FISCALE		DIRITTI E ONERI REALI	
1	CONSORZIO PER LO SVILUPPO INDUSTRIALE ROMA-LATINA con sede in LATINA				00242200590*		(1) Proprietà per 1/1	

75. Immobili siti nel Comune di SERMONETA(Codice I634) - Catasto dei Terreni

N.	DATI IDENTIFICATIVI			DATI DI CLASSAMENTO				ALTRE INFORMAZIONI			
	Foglio	Particella	Sub	Porz	Qualità Classe	Superficie(m ²)	Deduz.	Reddito	Dati derivanti da	Dati ulteriori	
1	55	594		-	SEMIN IRRIG	20	78	A4; C1	Dominicale Euro 38,21	Agrario Euro 15,02	FRAZIONAMENTO del 01/04/2009 protocollo n. LT0114366 in atti dal 01/04/2009 (n. 114366.1/2009)
2	55	595		-	SEMIN IRRIG	01	52	A4; C1	Euro 2,79	Euro 1,10	FRAZIONAMENTO del 01/04/2009 protocollo n. LT0114366 in atti dal 01/04/2009 (n. 114366.1/2009)

Totale: Superficie 22.30 Redditi: Dominicale Euro 41,00 Agrario Euro 16,12

Intestazione degli immobili indicati al n. 75

N.	DATI ANAGRAFICI		CODICE FISCALE		DIRITTI E ONERI REALI	
1	CONSORZIO PER LO SVILUPPO INDUSTRIALE ROMA-LATINA con sede in LATINA		00242200590*		(1) Proprietà per 1/1	

76. Immobili siti nel Comune di SERMONETA(Codice I634) - Catasto dei Terreni

N.	DATI IDENTIFICATIVI			DATI DI CLASSAMENTO				ALTRE INFORMAZIONI			
	Foglio	Particella	Sub	Porz	Qualità Classe	Superficie(m ²)	Deduz.	Reddito	Dati derivanti da	Dati ulteriori	
1	55	596		-	SEMIN IRRIG	09	22	A4; C1	Dominicale Euro 16,95	Agrario Euro 6,67	FRAZIONAMENTO del 01/04/2009 protocollo n. LT0114366 in atti dal 01/04/2009 (n. 114366.1/2009)
2	55	597		-	SEMIN IRRIG	00	78	A4; C1	Euro 1,43	Euro 0,56	FRAZIONAMENTO del 01/04/2009 protocollo n. LT0114366 in atti dal 01/04/2009 (n. 114366.1/2009)

Visura per soggetto

Situazione degli atti informatizzati al 17/06/2019

Data: 17/06/2019 - Ora: 13.45.00
Visura n.: T191361 Pag: 63

Segue

Totale: Superficie 10,00 Redditi: Dominicale Euro 18,38 Agrario Euro 7,23

Intestazione degli immobili indicati al n. 76

N.	DATI ANAGRAFICI		CODICE FISCALE		DIRITTI ONERI REALI	
1	CONSORZIO PER LO SVILUPPO INDUSTRIALE ROMA-LATINA con sede in LATINA		00242200590*		(1) Proprietà per 1/1	

77. Immobili siti nel Comune di SERMONETA(Codice I634) - Catasto dei Terreni

N.	DATI IDENTIFICATIVI			DATI DI CLASSAMENTO				ALTRE INFORMAZIONI		
	Foglio	Particella	Sub	Porz	Qualità Classe	Superficie(m²)	Deduz.	Reddito	Dati derivanti da	Dati ulteriori
1	55	598		-	SEMIN IRRIG	02	A4; C1	Euro 3,71	Euro 1,46	FRAZIONAMENTO del 01/04/2009 protocollo n. LT0114366 in atti dal 01/04/2009 (n. 114366.1/2009)
2	55	599		-	SEMIN IRRIG	02	A4; C1	Euro 3,92	Euro 1,54	FRAZIONAMENTO del 01/04/2009 protocollo n. LT0114366 in atti dal 01/04/2009 (n. 114366.1/2009)

Totale: Superficie 04,15 Redditi: Dominicale Euro 7,63 Agrario Euro 3,00

Intestazione degli immobili indicati al n. 77

N.	DATI ANAGRAFICI		CODICE FISCALE		DIRITTI E ONERI REALI	
1	CONSORZIO PER LO SVILUPPO INDUSTRIALE ROMA-LATINA con sede in LATINA		00242200590*		(1) Proprietà per 1/1	

Visura per soggetto

Situazione degli atti informatizzati al 17/06/2019

79: Immobili siti nel Comune di SERMONETA(Codice I634) - Catasto dei Terreni

Data: 17/06/2019 - Ora: 13.45.00

Visura n.: T191361 Pag: 64

Segue

N.	DATI IDENTIFICATIVI			DATI DI CLASSAMENTO			ALTRE INFORMAZIONI				
	Foglio	Particella	Sub	Porz	Qualità Classe	Superficie(m ²) ha are ca	Deduz.	Reddito	Dati derivanti da	Dati ulteriori	
1	55	600		-	SEMIN IRRIG	01	43	A4; C1	Dominicale Euro 2,63	Agrario Euro 1,03	FRAZIONAMENTO del 01/04/2009 protocollo n. LT0114366 in atti dal 01/04/2009 (n. 114366.1/2009)
2	55	601		-	SEMIN IRRIG	01	51	A4; C1	Euro 2,78	Euro 1,09	FRAZIONAMENTO del 01/04/2009 protocollo n. LT0114366 in atti dal 01/04/2009 (n. 114366.1/2009)

Totale: Superficie 02,94 Redditi: Dominicale Euro 5,41 Agrario Euro 2,12

Intestazione degli immobili indicati al n. 78

N.	DATI ANAGRAFICI		CODICE FISCALE		DIRITTI E ONERI REALI	
1	CONSORZIO PER LO SVILUPPO INDUSTRIALE ROMA-LATINA con sede in LATINA		00242200590*		(1) Proprietà per 1/1	

79. Immobili siti nel Comune di SERMONETA(Codice I634) - Catasto dei Terreni

N.	DATI IDENTIFICATIVI			DATI DI CLASSAMENTO			ALTRE INFORMAZIONI				
	Foglio	Particella	Sub	Porz	Qualità Classe	Superficie(m ²) ha are ca	Deduz.	Reddito	Dati derivanti da	Dati ulteriori	
1	55	602		-	SEMIN IRRIG	00	60	A4; C1	Dominicale Euro 1,10	Agrario Euro 0,43	FRAZIONAMENTO del 01/04/2009 protocollo n. LT0114366 in atti dal 01/04/2009 (n. 114366.1/2009)
2	55	603		-	SEMIN IRRIG	00	59	A4; C1	Euro 1,08	Euro 0,43	FRAZIONAMENTO del 01/04/2009 protocollo n. LT0114366 in atti dal 01/04/2009 (n. 114366.1/2009)

Totale: Superficie 01,19 Redditi: Dominicale Euro 2,18 Agrario Euro 0,86

Visura per soggetto

Situazione degli atti informatizzati al 17/06/2019

N.	DATI ANAGRAFICI		CODICE FISCALE		DIRITTI E ONERI REALI	
1	CONSORZIO PER LO SVILUPPO INDUSTRIALE ROMA-LATINA con sede in LATINA		00242200590*		(1) Proprietà per 1/1	

80. Immobili siti nel Comune di SERMONETA(Codice I634) - Catasto dei Terreni

N.	DATI IDENTIFICATIVI			DATI DI CLASSAMENTO				ALTRE INFORMAZIONI			
	Foglio	Particella	Sub	Porz	Qualità Classe	Superficie(m ²)	Deduz.	Reddito	Dati derivanti da	Dati ulteriori	
1	55	604		-	SEMINAT IVO	ha arc ca 01 03	C1	Dominicale Euro 1,52	Agrario Euro 1,01	FRAZIONAMENTO del 01/04/2009 protocollo n. LT0114366 in atti dal 01/04/2009 (n. 114366.1/2009)	Riserve
2	55	605		-	SEMINAT IVO	01 06	C1	Euro 1,57	Euro 1,04	FRAZIONAMENTO del 01/04/2009 protocollo n. LT0114366 in atti dal 01/04/2009 (n. 114366.1/2009)	Riserve

Immobile 1: Riserve: 1 Atti passaggi intermedi non esistenti

Immobile 2: Riserve: 1 Atti passaggi intermedi non esistenti

Totale: Superficie 02.09 Redditi: Dominicale Euro 3,09 Agrario Euro 2,05

Intestazione degli immobili indicati al n. 80

N.	DATI ANAGRAFICI		CODICE FISCALE		DIRITTI E ONERI REALI	
1	CONSORZIO PER LO SVILUPPO INDUSTRIALE ROMA-LATINA con sede in LATINA		00242200590*		(1) Proprietà per 1/1	

Visura per soggetto

Situazione degli atti informatizzati al 17/06/2019

Data: 17/06/2019 - Ora: 13.45.00
Visura n.: T191361 Pag: 66

Segue

82: **Immobili siti nel Comune di SERMONETA(Codice I634) - Catasto dei Terreni**

N.	DATI IDENTIFICATIVI			DATI DI CLASSAMENTO			ALTRE INFORMAZIONI				
	Foglio	Particella	Sub	Porz	Qualità Classe	Superficie(m ²) ha are ca	Deduz.	Reddito	Dati derivanti da	Dati ulteriori	
1	55	606		-	SEMINAT IVO	10 81	C1	Euro 15,97	Euro 10,61	FRAZIONAMENTO del 01/04/2009 protocollo n. LT0114366 in atti dal 01/04/2009 (n. 114366.1/2009)	Riserve
2	55	607		-	SEMINAT IVO	01 23	C1	Euro 1,82	Euro 1,21	FRAZIONAMENTO del 01/04/2009 protocollo n. LT0114366 in atti dal 01/04/2009 (n. 114366.1/2009)	Riserve

Immobile 1: Riserve: 1 Atti passaggi intermedi non esistenti

Immobile 2: Riserve: 1 Atti passaggi intermedi non esistenti

Totale: Superficie 12,04 Redditi: Dominicale Euro 17,79 Agrario Euro 11,82

Intestazione degli immobili indicati al n. 81

N.	DATI ANAGRAFICI	CODICE FISCALE	DIRITTE ONERI REALI
1	CONSORZIO PER LO SVILUPPO INDUSTRIALE ROMA-LATINA con sede in LATINA	00242200590*	(1) Proprietà per 1/1

82: Immobili siti nel Comune di SERMONETA(Codice I634) - Catasto dei Terreni

N.	DATI IDENTIFICATIVI			DATI DI CLASSAMENTO			ALTRE INFORMAZIONI				
	Foglio	Particella	Sub	Porz	Qualità Classe	Superficie(m ²) ha are ca	Deduz.	Reddito	Dati derivanti da	Dati ulteriori	
1	55	444		-	SEMIN ARBOR	08 18	C1	Euro 12,93	Euro 8,66	VOLTURA D'UFFICIO del 16/02/2009 protocollo n. LT0258771 in atti dal 17/07/2009 N. T.4143/09 L. C.11208/04 COMPRAVENDITA (n. 8480.1/2009)	Riserve
2	55	445		-	SEMIN ARBOR	08 76	C1	Euro 13,84	Euro 9,27	VOLTURA D'UFFICIO del 16/02/2009 protocollo n. LT0258771 in atti dal 17/07/2009 N. T.4143/09 L. C.11208/04 COMPRAVENDITA (n. 8480.1/2009)	Riserve

Visura per soggetto

Situazione degli atti informatizzati al 17/06/2019

Data: 17/06/2019 - Ora: 13.45.00

Visura n.: T191361 Pag: 67

Segue

3	55	446	-	SEMIN IRRIG	1	10	66	A4; C1	Euro 19,60	Euro 7,71	VOLTURA D'UFFICIO del 16/02/2009 protocollo n. LT0258771 in atti dal 17/07/2009 N. T.4143/09 L. C.11208/04 COMPRAVENDITA (n. 8480.1/2009)	Riserve
4	55	447	-	SEMIN IRRIG	1	22	31	A4; C1	Euro 41,02	Euro 16,13	VOLTURA D'UFFICIO del 16/02/2009 protocollo n. LT0258771 in atti dal 17/07/2009 N. T.4143/09 L. C.11208/04 COMPRAVENDITA (n. 8480.1/2009)	Riserve
5	55	448	-	SEMIN IRRIG	1	10	43	A4; C1	Euro 19,18	Euro 7,54	VOLTURA D'UFFICIO del 16/02/2009 protocollo n. LT0258771 in atti dal 17/07/2009 N. T.4143/09 L. C.11208/04 COMPRAVENDITA (n. 8480.1/2009)	Riserve
6	55	449	-	SEMIN IRRIG	1	14	44	A4; C1	Euro 26,55	Euro 10,44	VOLTURA D'UFFICIO del 16/02/2009 protocollo n. LT0258771 in atti dal 17/07/2009 N. T.4143/09 L. C.11208/04 COMPRAVENDITA (n. 8480.1/2009)	Riserve
7	55	548	-	SEMIN IRRIG	1	00	38	A4; C1	Euro 0,70	Euro 0,27	VOLTURA D'UFFICIO del 16/02/2009 protocollo n. LT0258771 in atti dal 17/07/2009 N. T.4143/09 L. C.11208/04 COMPRAVENDITA (n. 8480.1/2009)	Riserve
8	55	549	-	SEMIN IRRIG	1	29	98	A4; C1	Euro 55,12	Euro 21,68	VOLTURA D'UFFICIO del 16/02/2009 protocollo n. LT0258771 in atti dal 17/07/2009 N. T.4143/09 L. C.11208/04 COMPRAVENDITA (n. 8480.1/2009)	Riserve

Immobile 1: Riserve: 1 Atti passaggi intermedi non esistenti

Immobile 2: Riserve: 1 Atti passaggi intermedi non esistenti

Immobile 3: Riserve: 1 Atti passaggi intermedi non esistenti

Immobile 4: Riserve: 1 Atti passaggi intermedi non esistenti

Immobile 5: Riserve: 1 Atti passaggi intermedi non esistenti

Immobile 6: Riserve: 1 Atti passaggi intermedi non esistenti

Visura per soggetto

Situazione degli atti informatizzati al 17/06/2019

Data: 17/06/2019 - Ora: 13.45.01
Visura n.: T191361 Pag: 68

Segue

Immobile 7: Riserve: 1 Atti passaggi intermedi non esistenti

Immobile 8: Riserve: 1 Atti passaggi intermedi non esistenti

Totale: Superficie 01.05.14 Redditi: Dominicale Euro 188,94 Agrario Euro 81,70

Intestazione degli immobili indicati al n. 82

N.	DATI ANAGRAFICI		CODICE FISCALE		DIRITTI E ONERI REALI	
	VOLONTA' D'UFFICIO del 16/02/2009 protocollo n. LT0258771 Voltura in atti dal 17/07/2009 Repertorio n.: 42938 Rogante: UNGARI Sede: ROMA Registrazione: Sede: N. T.4143/09 L.C.11208/04 COMPRAVENDITA (n. 8480.1/2009)		00242200590*		(1) Proprietà per 1/1	
DATI DERIVANTI DA						

83. Immobili siti nel Comune di SERMONETA(Codice I634) - Catasto dei Terreni

N.	DATI IDENTIFICATIVI			DATI DI CLASSAMENTO				ALTRE INFORMAZIONI		
	Foglio	Particella	Sub	Porz	Qualità Classe	Superficie(m²) ha are ca	Deduz.	Reddito	Dati derivanti da	Dati ulteriori
1	55	618		-	SEMIN IRRIG	00	A4; C1	Euro 0,97	Agrario Euro 0,38	FRAZIONAMENTO del 01/04/2009 protocollo n. LT0114464 in atti dal 01/04/2009 (n. 114464.1/2009)
2	55	619		-	SEMIN IRRIG	01	A4; C1	Euro 1,95	Euro 0,77	FRAZIONAMENTO del 01/04/2009 protocollo n. LT0114464 in atti dal 01/04/2009 (n. 114464.1/2009)
3	55	625		-	SEMIN IRRIG	03	A4; C1	Euro 6,14	Euro 2,41	FRAZIONAMENTO del 01/04/2009 protocollo n. LT0114464 in atti dal 01/04/2009 (n. 114464.1/2009)
4	55	626		-	SEMIN IRRIG	01	A4; C1	Euro 3,38	Euro 1,33	FRAZIONAMENTO del 01/04/2009 protocollo n. LT0114464 in atti dal 01/04/2009 (n. 114464.1/2009)
5	55	627		-	SEMIN IRRIG	01	A4; C1	Euro 3,46	Euro 1,36	FRAZIONAMENTO del 01/04/2009 protocollo n. LT0114464 in atti dal 01/04/2009 (n. 114464.1/2009)

Visura per soggetto

Situazione degli atti informatizzati al 17/06/2019

Data: 17/06/2019 - Ora: 13.45.01
Visura n.: T191361 Pag: 69

Segue

Immobile 4: Annotazione: sr

Immobile 5: Annotazione: sr

Totale: Superficie 08,65 Redditi: Dominicale Euro 15,90 Agrario Euro 6,25

Intestazione degli immobili indicati al n. 83

N.	DATI ANAGRAFICI		CODICE FISCALE		DIRITTI E ONERI REALI		
	VOLONTA' D'UFFICIO del 14/05/2009 protocollo n. LT0283602 Voltura in atti dal 20/08/2009 Repertorio n.: 30005 Rogante: DE CAROLIS Sede: LATINA Registrazione: Sede: N. T.9952/09 L. C.11208/04 CESSIONI DIRITTI R (n. 9964.1/2009)		00242200590*		(1) Proprietà per l/1		
1	CONSORZIO PER LO SVILUPPO INDUSTRIALE ROMA-LATINA con sede in LATINA						
DATI DERIVANTI DA							

84. Immobili siti nel Comune di SERMONETA(Codice I634) - Catasto dei Terreni

N.	DATI IDENTIFICATIVI			DATI DI CLASSAMENTO				ALTRE INFORMAZIONI				
	Foglio	Particella	Sub	Porz	Qualità Classe	Superficie(m²) ha are ca	Deduz.	Reddito	Dati derivanti da	Dati ulteriori		
1	55	628		-	SEMIN IRRIG	01	81	A4; C1	Dominicale Euro 3,33	Agrario Euro 1,31	FRAZIONAMENTO del 01/04/2009 protocollo n. LT0114464 in atti dal 01/04/2009 (n. 114464.1/2009)	Annotazione
2	55	629		-	SEMIN IRRIG	01	81	A4; C1	Euro 3,33	Euro 1,31	FRAZIONAMENTO del 01/04/2009 protocollo n. LT0114464 in atti dal 01/04/2009 (n. 114464.1/2009)	Annotazione
3	55	630		-	SEMIN IRRIG	01	65	A4; C1	Euro 3,03	Euro 1,19	FRAZIONAMENTO del 01/04/2009 protocollo n. LT0114464 in atti dal 01/04/2009 (n. 114464.1/2009)	
4	55	631		-	SEMIN IRRIG	01	67	A4; C1	Euro 3,07	Euro 1,21	FRAZIONAMENTO del 01/04/2009 protocollo n. LT0114464 in atti dal 01/04/2009 (n. 114464.1/2009)	
5	55	641		-	SEMIN IRRIG	02	29	A4; C1	Euro 4,21	Euro 1,66	FRAZIONAMENTO del 01/04/2009 protocollo n. LT0114464 in atti dal 01/04/2009 (n. 114464.1/2009)	

Visura per soggetto

Situazione degli atti informatizzati al 17/06/2019

Data: 17/06/2019 - Ora: 13.45.01
Visura n.: T191361 Pag: 70

Segue

Immobile 1: Annotazione: sr

Immobile 2: Annotazione: sr

Totale: Superficie 09.23 Redditi: Dominicale Euro 16,97 Agrario Euro 6,68

Intestazione degli immobili indicati al n. 84

N.	DATI ANAGRAFICI		CODICE FISCALE	DIRITTI E ONERI REALI
	DATI ANAGRAFICI			
1	CONSORZIO PER LO SVILUPPO INDUSTRIALE ROMA-LATINA con sede in LATINA		00242200590*	(1) Proprietà per 1/1
DATI DERIVANTI DA		VOLTURA D'UFFICIO del 14/05/2009 protocollo n. LT0283608 Voltura in atti dal 20/08/2009 Repertorio n.: 30005 Rogante: DE CAROLIS Sede: LATINA Registrazione: Sede: N. T.9952/09 L. C.11208/04 CESSIONE DIRITTI R (n. 9965.1/2009)		

85. Immobili siti nel Comune di SERMONETA(Codice I634) - Catasto dei Terreni

N.	DATI IDENTIFICATIVI			DATI DI CLASSAMENTO				ALTRE INFORMAZIONI				
	Foglio	Particella	Sub	Porz	Qualità Classe	Superficie(m²) ha are ca	Deduz.	Reddito	Dati derivanti da	Dati ulteriori		
1	55	642		-	SEMIN IRRIG	01	93	A4; C1	Dominicale Euro 3,55	Agrario Euro 1,40	FRAZIONAMENTO del 01/04/2009 protocollo n. LT0114464 in atti dal 01/04/2009 (n. 114464.1/2009)	
2	55	649		-	SEMIN IRRIG	00	14	A4; C1	Euro 0,26	Euro 0,10	FRAZIONAMENTO del 01/04/2009 protocollo n. LT0114464 in atti dal 01/04/2009 (n. 114464.1/2009)	
3	55	650		-	SEMIN IRRIG	02	43	A4; C1	Euro 4,47	Euro 1,76	FRAZIONAMENTO del 01/04/2009 protocollo n. LT0114464 in atti dal 01/04/2009 (n. 114464.1/2009)	Annotazione
4	55	651		-	SEMIN IRRIG	00	73	A4; C1	Euro 1,34	Euro 0,53	FRAZIONAMENTO del 01/04/2009 protocollo n. LT0114464 in atti dal 01/04/2009 (n. 114464.1/2009)	
5	55	652		-	SEMIN IRRIG	00	16	A4; C1	Euro 0,29	Euro 0,12	FRAZIONAMENTO del 01/04/2009 protocollo n. LT0114464 in atti dal 01/04/2009 (n. 114464.1/2009)	

Visura per soggetto

Situazione degli atti informatizzati al 17/06/2019

Data: 17/06/2019 - Ora: 13.45.03

Segue

Visura n.: T191361 Pag: 71

Immobile 3: Annotazione: sr

Totale: Superficie 05.39 Redditi: Dominicale Euro 9,91 Agrario Euro 3,91

Intestazione degli immobili indicati al n. 85

N.	DATI ANAGRAFICI	CODICE FISCALE	DIRITTE ONERI REALI
1	CONSORZIO PER LO SVILUPPO INDUSTRIALE ROMA-LATINA con sede in LATINA	00242200590*	(1) Proprietà Per 1/1
DATI DERIVANTI DA			
VOLTURA D'UFFICIO del 14/05/2009 protocollo n. LT0283615 Voltura in atti dal 20/08/2009 Repertorio n.: 30005 Rogante: DE CAROLIS Sede: LATINA Registrazione: Sede: N. T.9952/09 L. C.11208/04 CESS. DIRITTI R (n. 9967.1/2009)			

86. Immobili siti nel Comune di SERMONETA(Codice I634) - Catasto dei Terreni

N.	DATI IDENTIFICATIVI			DATI DI CLASSAMENTO				ALTRE INFORMAZIONI				
	Foglio	Particella	Sub	Porz	Qualità Classe	Superficie(m²) ha are ca	Deduz.	Dominicale	Reddito	Agrario	Dati derivanti da	Dati ulteriori
1	55	653		-	SEMIN IRRIG	02 47	A4; C1	Euro 4,54	Euro 1,79		FRAZIONAMENTO del 01/04/2009 protocollo n. LT0114464 in atti dal 01/04/2009 (n. 114464.1/2009)	Annotazione
2	55	654		-	SEMIN IRRIG	00 77	A4; C1	Euro 1,42	Euro 0,56		FRAZIONAMENTO del 01/04/2009 protocollo n. LT0114464 in atti dal 01/04/2009 (n. 114464.1/2009)	
3	55	665		-	SEMIN IRRIG	11 89	A4; C1	Euro 21,86	Euro 8,60		FRAZIONAMENTO del 01/04/2009 protocollo n. LT0114464 in atti dal 01/04/2009 (n. 114464.1/2009)	
4	55	666		-	SEMIN IRRIG	01 49	A4; C1	Euro 2,74	Euro 1,08		FRAZIONAMENTO del 01/04/2009 protocollo n. LT0114464 in atti dal 01/04/2009 (n. 114464.1/2009)	
5	55	667		-	SEMIN IRRIG	29 15	A4; C1	Euro 53,59	Euro 21,08		FRAZIONAMENTO del 01/04/2009 protocollo n. LT0114464 in atti dal 01/04/2009 (n. 114464.1/2009)	

Immobile 1: Annotazione: sr

Visura per soggetto

Situazione degli atti informatizzati al 17/06/2019

Redditi: Dominicale Euro 84,15 Agrario Euro 33,11

Intestazione degli immobili indicati al n. 86

N.	DATI ANAGRAFICI		CODICE FISCALE	DIRITTI ONERI REALI
	DATI DERIVANTI DA			
1	CONSORZIO PER LO SVILUPPO INDUSTRIALE ROMA-LATINA con sede in LATINA		00242200590*	(1) Proprietà per 1/1
VOLTURA D'UFFICIO del 14/05/2009 protocollo n. LT0283627 Voltura in atti dal 20/08/2009 Repertorio n.: 30005 Rogante: DE CAROLIS Sede: LATINA Registrazione: Sede: N. T.9952/09 L. C.11208/04 CESS. DIRITTI R (n. 9971.1/2009)				

87. Immobili siti nel Comune di SERMONETA(Codice I634) - Catasto dei Terreni

N.	DATI IDENTIFICATIVI			DATI DI CLASSAMENTO				ALTRE INFORMAZIONI		
	Foglio	Particella	Sub	Porz	Qualità Classe	Superficie(m ²) ha arc ca	Deduz.	Reddito	Dati derivanti da	Dati ulteriori
1	55	668		-	SEMIN IRRIG	41	A4; C1	Dominicale Euro 76,76 Agrario Euro 30,19	FRAZIONAMENTO del 01/04/2009 protocollo n. LT0114464 in atti dal 01/04/2009 (n. 114464.1/2009)	
2	55	669		-	SEMIN IRRIG	01	A4; C1	Euro 2,19 Euro 0,86	FRAZIONAMENTO del 01/04/2009 protocollo n. LT0114464 in atti dal 01/04/2009 (n. 114464.1/2009)	
3	55	670		-	SEMIN IRRIG	07	A4; C1	Euro 14,18 Euro 5,57	FRAZIONAMENTO del 01/04/2009 protocollo n. LT0114464 in atti dal 01/04/2009 (n. 114464.1/2009)	
4	55	671		-	SEMIN IRRIG	07	A4; C1	Euro 13,46 Euro 5,29	FRAZIONAMENTO del 01/04/2009 protocollo n. LT0114464 in atti dal 01/04/2009 (n. 114464.1/2009)	
5	55	672		-	SEMIN IRRIG	93	A4; C1	Euro 172,17 Euro 67,71	FRAZIONAMENTO del 01/04/2009 protocollo n. LT0114464 in atti dal 01/04/2009 (n. 114464.1/2009)	

Totale: Superficie 01.51,61 Redditi: Dominicale Euro 278,76 Agrario Euro 109,62

Visura per soggetto

Situazione degli atti informatizzati al 17/06/2019

Data: 17/06/2019 - Ora: 13.45.04

Segue

Visura n.: T191361 Pag: 73

N.	DATI ANAGRAFICI		CODICE FISCALE		DIRITTI E ONERI REALI	
	DATI ANAGRAFICI		CODICE FISCALE		DIRITTI E ONERI REALI	
1	CONSORZIO PER LO SVILUPPO INDUSTRIALE ROMA-LATINA con sede in LATINA		00242200590*		(1) Proprietà per 1/1	
DATI DERIVANTI DA						
VOLTURA D'UFFICIO del 14/05/2009 protocollo n. LT0283632 Voltura in atti dal 20/08/2009 Repertorio n.: 30005 Rogante: DE CAROLIS Sede: LATINA Registrazione: Sede: N. T.9952/09 L. C.11208/04 CESS. DIRITTI R (n.9972.1/2009)						

88. Immobili siti nel Comune di SERMONETA(Codice I634) - Catasto dei Terreni

N.	DATI IDENTIFICATIVI			DATI DI CLASSAMENTO				ALTRE INFORMAZIONI			
	Foglio	Particella	Sub	Porz	Qualità Classe	Superficie(m²)	Deduz.	Reddito	Dati derivanti da	Dati ulteriori	
1	55	112	A	SERRA	ha are ca	74	10	Dominicale Euro 459,23	Agrario Euro 223,88	Tabella di variazione del 13/12/2000 protocollo n. LT0274086 in atti dal 14/10/2003 VARIATO DI COLTURA COME DA MOD.26 (n. 166089.1/2000)	Annotazione Notifica
						FRUTTETO	1	03	65		

Immobile 1: Annotazione: orto irriguo parificato a frutteto di classe prima per mancanza della qualità 'orto irriguo nell'ambito del comune variazione di qualità' su dichiarazione di parte

Notifica: LT0013957/2004

Intestazione degli immobili indicati al n. 88

N.	DATI ANAGRAFICI		CODICE FISCALE		DIRITTI E ONERI REALI	
	DATI ANAGRAFICI		CODICE FISCALE		DIRITTI E ONERI REALI	
1	CONSORZIO PER LO SVILUPPO INDUSTRIALE ROMA-LATINA con sede in LATINA		00242200590*		(1) Proprietà per 1/1	
DATI DERIVANTI DA						
ISTRUMENTO (ATTO PUBBLICO) del 16/03/2010 Nota presentata con Modello Unico in atti dal 02/04/2010 Repertorio n.: 147716 Rogante: VALENTE VINCENZO Sede: APRILIA Registrazione: Sede: COMPIRAVENDITA (n. 5394.1/2010)						

Visura per soggetto

Situazione degli atti informatizzati al 17/06/2019

Data: 17/06/2019 - Ora: 13.45.05
Visura n.: T191361 Pag: 74

Segue

89: **Vini** **Gli** **Stati** nel Comune di **SERMONETA**(Codice I634) - Catasto dei Terreni

N.	DATI IDENTIFICATIVI			DATI DI CLASSAMENTO			ALTRE INFORMAZIONI					
	Foglio	Particella	Sub	Porz	Qualità Classe	Superficie(m²)	Deduz.	Reddito	Dati derivanti da	Dati ulteriori		
1	51	355		-	SEMIN IRRIG	00	21	A4; C1	Euro 0,39	Euro 0,15	FRAZIONAMENTO del 04/09/2006 protocollo n. LT0140777 in atti dal 04/09/2006 (n. 140777.1/2006)	

Intestazione degli immobili indicati al n. 89

N.	DATI ANAGRAFICI			CODICE FISCALE		DIRITTE ONERI REALI	
	CONSORZIO PER LO SVILUPPO INDUSTRIALE ROMA-LATINA con sede in LATINA			00242200590*		(1) Proprietà per l/1	
DATI DERIVANTI DA		VOLTURA D'UFFICIO del 07/10/2008 protocollo n. LT0269750 in atti dal 12/12/2012 Registrazione: RIPRISTINO DITTA ALLO STADIO PRECEDENTE GIUSTO MOD. UNICO 17422/08 (STANZA N.26974/1/12) (n. 17256.1/2012)					

90. Immobili siti nel Comune di **SERMONETA**(Codice I634) - Catasto dei Terreni

N.	DATI IDENTIFICATIVI			DATI DI CLASSAMENTO			ALTRE INFORMAZIONI					
	Foglio	Particella	Sub	Porz	Qualità Classe	Superficie(m²)	Deduz.	Reddito	Dati derivanti da	Dati ulteriori		
1	55	235		-	SEMIN IRRIG	12	14	A4; C1	Euro 22,32 L. 43.218	Euro 8,78 L. 16.996	VARIAZIONE GEOMETRICA del 21/01/2000 in atti dal 10/03/2000 (n. 144.1/2000)	Annotazione
2	55	236		-	SEMIN IRRIG	00	77	A4; C1	Euro 1,42 L. 2.741	Euro 0,56 L. 1.078	VARIAZIONE GEOMETRICA del 21/01/2000 in atti dal 10/03/2000 (n. 144.1/2000)	Annotazione
3	55	237		-	SEMIN IRRIG	00	65	A4; C1	Euro 1,20 L. 2.314	Euro 0,47 L. 910	VARIAZIONE GEOMETRICA del 21/01/2000 in atti dal 10/03/2000 (n. 144.1/2000)	Annotazione
4	55	390		-	SEMIN IRRIG	03	80	A4; C1	Euro 6,99	Euro 2,75	FRAZIONAMENTO del 02/12/2004 protocollo n. LT0215141 in atti dal 02/12/2004 (n. 215141.1/2004)	

Visura per soggetto

Situazione degli atti informatizzati al 17/06/2019

Data: 17/06/2019 - Ora: 13.45.05
Visura n.: T191361 Pag: 75

Segue

Immobile 1 : Annotazione: atto di aggiornamento non conforme all'art. 1, comma 8, del decreto ministeriale n.701/1994

Immobile 2 : Annotazione: atto di aggiornamento non conforme all'art. 1, comma 8, del decreto ministeriale n.701/1994

Immobile 3 : Annotazione: atto di aggiornamento non conforme all'art. 1, comma 8, del decreto ministeriale n.701/1994

Totale: Superficie 17,36 Redditi: Dominicale Euro 31,93 Agrario Euro 12,56

Intestazione degli immobili indicati al n. 90

N.	DATI ANAGRAFICI	CODICE FISCALE	DIRITTE ONERI REALI
1	CONSORZIO PER LO SVILUPPO INDUSTRIALE ROMA-LATINA con sede in LATINA	00242200590*	(1) Proprietà, per 1/1
DATI DERIVANTI DA ISTRUMENTO (ATTO PUBBLICO) del 06/02/2003 protocollo n. LT0138787 Voltura in atti dal 07/11/2017 Repertorio n.: 61954 Rogante: NOT TUCCARI FEDERI Sede: ROMA Registrazione: Sede: ATTO DI CESSIONE AREA (n. 13294,1/2017)			

91. Immobili siti nel Comune di SERMONETA(Codice I634) - Catasto dei Terreni

N.	DATI IDENTIFICATIVI			DATI DI CLASSAMENTO			ALTRE INFORMAZIONI			
	Foglio	Particella	Sub	Pozz	Qualità Classe	Superficie(m²)	Deduz.	Dati derivanti da	Dati ulteriori	
1	55	517		-	SEMIN IRRIG	02 48		Dominicale Euro 5,76	Agrario Euro 1,79	FRAZIONAMENTO del 14/07/2008 protocollo n. LT0184459 in atti dal 14/07/2008 (n. 184459.1/2008)
2	55	518		-	SEMIN IRRIG	01 01		Euro 2,35	Euro 0,73	FRAZIONAMENTO del 14/07/2008 protocollo n. LT0184459 in atti dal 14/07/2008 (n. 184459.1/2008)

Totale: Superficie 03,49 Redditi: Dominicale Euro 8,11 Agrario Euro 2,52



Direzione Provinciale di Latina
Ufficio Provinciale - Territorio

19 - **Terreni edificabili** nel Comune di **SERMONETA**(Codice I634) - Catasto dei Terreni

Data: 17/06/2019 - Ora: 13.06.42

Segue

Visura n.: T179725 Pag: 15

Visura per soggetto

Situazione degli atti informatizzati al 17/06/2019

N.	DATI IDENTIFICATIVI				DATI DI CLASSAMENTO				ALTRE INFORMAZIONI		
	Foglio	Particella	Sub	Porz	Qualità Classe	Superficie(m ²)	Deduz.	Reddito	Dati derivanti da	Dati ulteriori	
1	55	111		-	SEMIN IRRIG	56 40		Dominicale Euro 131,08 L. 253.800	Agrario Euro 40,78 L. 78.960	VARIAZIONE D'UFFICIO del 30/06/1994 in atti dal 30/06/1994 IST. N.2786/94 (n. 5.1/1994)	Annotazione
2	55	114		-	SEMIN IRRIG	08 80		Euro 252,86 L. 489.600	Euro 78,67 L. 152.320	VARIAZIONE D'UFFICIO del 30/06/1994 in atti dal 30/06/1994 IST. N.2786/94 (n. 5.2/1994)	Annotazione

Immobile 1: Annotazione: orig.dal 136 ex 102 - con t.agg.64/93

Immobile 2: Annotazione: orig.dal num.137 ex 103 con t.agg.64/93

Totale: Superficie 01.65.20 Redditi: Dominicale Euro 383,94 Agrario Euro 119,45

Intestazione degli immobili indicati al n. 17

N.	DATI ANAGRAFICI		CODICE FISCALE	DIRITTI E ONERI REALI
	CONSORZIO PER L'AREA DI SVILUPPO INDUSTRIALE DEL LAZIO ROMA- LATINA con sede in LATINA	ISTRUMENTO (ATTO PUBBLICO) del 28/10/1994 Voltura in atti dal 23/07/1996 Repertorio n.: 351067 Rogante: ORSINI M. Sede: LATINA Registrazione: (n. 5297.1/1994)		
1			00242200590*	(1) Proprieta` per 1000/1000

18. Immobili siti nel Comune di SONNINO(Codice I832) - Catasto dei Terreni

N.	DATI IDENTIFICATIVI				DATI DI CLASSAMENTO				ALTRE INFORMAZIONI		
	Foglio	Particella	Sub	Porz	Qualità Classe	Superficie(m ²)	Deduz.	Reddito	Dati derivanti da	Dati ulteriori	
1	32	610		-	SEMINAT IVO	97 95		Dominicale Euro 58,17 L. 112.643	Agrario Euro 68,29 L. 132.233	FRAZIONAMENTO del 09/02/1989 in atti dal 13/03/1995 (n. 64.1A/1989)	
2	32	614		-	SEMINAT IVO	08 35		Euro 4,96 L. 9.603	Euro 5,82 L. 11.273	FRAZIONAMENTO del 09/02/1989 in atti dal 13/03/1995 (n. 64.3A/1989)	
3	32	615		-	SEMIN ARBOR	00 30		Euro 0,34 L. 660	Euro 0,30 L. 585	FRAZIONAMENTO del 09/02/1989 in atti dal 13/03/1995 (n. 64.4A/1989)	



Direzione Provinciale di Latina
Ufficio Provinciale - Territorio
Servizi Catastali

Data: 17/06/2019 - Ora: 13.06.42

Segue

Visura n.: T179725 Pag: 16

Visura per soggetto

Situazione degli atti informatizzati al 17/06/2019

Totale: Superficie 01.06.60 Redditi: Dominicale Euro 63,47 Agrario Euro 74,41

Intestazione degli immobili indicati al n. 18

N.	DATI ANAGRAFICI	CODICE FISCALE	DIRITTI E ONERI REALI
1	CONSORZIO PER L'AREA DI SVILUPPO INDUSTRIALE DEL LAZIO ROMA- LATINA con sede in LATINA	00242200590*	(1) Proprieta' per 1/1
DATI DERIVANTI DA DECRETO (DISPOSIZIONI DELLE AUTORITA') del 19/12/1990 protocollo n. 216446 Voltura in atti dal 08/07/2003 Repertorio n.: 4019 Rogante: PREFETTURA Sede: LATINA Registrazione: UR Sede: LATINA Volume: 71 n: 100 del 17/01/1991 ESPROPRIO (n. 3774.1/1991)			

19. Immobili siti nel Comune di SONNINO(Codice I832) - Catasto dei Terreni

N.	DATI IDENTIFICATIVI				DATI DI CLASSAMENTO			ALTRE INFORMAZIONI		
	Foglio	Particella	Sub	Porz	Qualità Classe	Superficie(m ²)	Deduz.	Reddito	Dati derivanti da	Dati ulteriori
1	32	613	-	SEMINATIVO	3	10 60		Agrario Euro 7,39 L. 14.310	FRAZIONAMENTO del 09/02/1989 in atti dal 13/03/1995 (n. 64.2A/1989)	

Intestazione degli immobili indicati al n. 19

N.	DATI ANAGRAFICI	CODICE FISCALE	DIRITTI E ONERI REALI
1	CONSORZIO PER L'AREA DI SVILUPPO INDUSTRIALE DEL LAZIO ROMA- LATINA con sede in LATINA	00242200590*	(1) Proprieta' per 1/1
DATI DERIVANTI DA DECRETO (DISPOSIZIONI DELLE AUTORITA') del 22/12/1990 protocollo n. 216454 Voltura in atti dal 08/07/2003 Repertorio n.: 4074 Rogante: PREFETTURA Sede: LATINA Registrazione: UR Sede: LATINA Volume: 71 n: 99 del 17/01/1991 ESPROPRIO (n. 3775.1/1991)			



Direzione Provinciale di Latina
Ufficio Provinciale - Territorio

20 **Termini** **Castelli** nel Comune di **SONNINO**(Codice **I832**) - Catasto dei Terreni

Visura per soggetto

Situazione degli atti informatizzati al 17/06/2019

Data: 17/06/2019 - Ora: 13.06.42

Segue

Visura n.: T179725 Pag: 17

N.	DATI IDENTIFICATIVI				DATI DI CLASSAMENTO				ALTRE INFORMAZIONI		
	Foglio	Particella	Sub	Porz	Qualità Classe	Superficie(m²) ha are ca	Deduz.	Reddito	Dati derivanti da	Dati ulteriori	
1	31	149		-	SEMINAT IVO	02 40	C1	Dominicale Euro 2,37 L. 4.584	Agrario Euro 2,42 L. 4.680	FRAZIONAMENTO del 09/02/1989 in atti dal 04/04/1995 (n. 65.7A/1989)	
2	31	221		-	SEMINAT IVO	19 25	C1	Euro 18,99 L. 36.768	Euro 19,39 L. 37.538	FRAZIONAMENTO del 09/02/1989 in atti dal 05/04/1995 (n. 65.1A/1989)	
3	31	224		-	SEMINAT IVO	33 80	C1	Euro 33,34 L. 64.558	Euro 34,04 L. 65.910	FRAZIONAMENTO del 09/02/1989 in atti dal 05/04/1995 (n. 65.3A/1989)	
4	31	226		-	SEMINAT IVO	09 25	C1	Euro 9,12 L. 17.668	Euro 9,32 L. 18.038	FRAZIONAMENTO del 09/02/1989 in atti dal 05/04/1995 (n. 65.4A/1989)	
5	31	228		-	SEMINAT IVO	10 15	C1	Euro 10,01 L. 19.387	Euro 10,22 L. 19.793	FRAZIONAMENTO del 09/02/1989 in atti dal 05/04/1995 (n. 65.6A/1989)	
6	31	229		-	SEMINAT IVO	10 30	C1	Euro 10,16 L. 19.673	Euro 10,37 L. 20.085	FRAZIONAMENTO del 09/02/1989 in atti dal 04/04/1995 (n. 65.7A/1989)	
7	31	231		-	SEMINAT IVO	02 90	C1	Euro 2,86 L. 5.539	Euro 2,92 L. 5.655	FRAZIONAMENTO del 09/02/1989 in atti dal 04/04/1995 (n. 65.7A/1989)	
8	31	232		-	VIGNETO	15 20	C1	Euro 29,12 L. 56.392	Euro 14,13 L. 27.360	FRAZIONAMENTO del 09/02/1989 in atti dal 05/04/1995 (n. 65.8A/1989)	
9	31	235		-	SEMINAT IVO	07 30	C1	Euro 7,20 L. 13.943	Euro 7,35 L. 14.235	FRAZIONAMENTO del 09/02/1989 in atti dal 05/04/1995 (n. 65.9A/1989)	
10	31	236		-	SEMINAT IVO	00 25	C1	Euro 0,25 L. 478	Euro 0,25 L. 488	FRAZIONAMENTO del 09/02/1989 in atti dal 05/04/1995 (n. 65.9A/1989)	
11	31	237		-	VIGNETO	09 87	C1	Euro 18,91 L. 36.618	Euro 9,18 L. 17.766	FRAZIONAMENTO del 09/02/1989 in atti dal 05/04/1995 (n. 65.10A/1989)	
12	31	240		-	ULIVETO	02 00	C1	Euro 0,27	Euro 0,21	Tabella di variazione del 16/01/1999 protocollo n. LT0293208 in atti dal 07/11/2003 VARIAZIONE DI COLTURA COME DA MOD.26 (n. 1317.1/1999)	Annotazione Notifica

Visura per soggetto

Situazione degli atti informatizzati al 17/06/2019

Data: 17/06/2019 - Ora: 13.06.43

Segue

Visura n.: T179725 Pag: 18

13	31	241	-	ULIVETO	3		05	75	C1	Euro 0,77	Euro 0,59	Tabella di variazione del 16/01/1999 protocollo n. LT0293208 in atti dal 07/11/2003 VARIAZIONE DI COLTURA COME DA MOD.26 (n. 1317.1/1999)	Annotazione Notifica
14	31	242	-	ULIVETO	3		05	63	C1	Euro 0,76	Euro 0,58	Tabella di variazione del 16/01/1999 protocollo n. LT0293208 in atti dal 07/11/2003 VARIAZIONE DI COLTURA COME DA MOD.26 (n. 1317.1/1999)	Annotazione Notifica
15	31	244	AA	ULIVETO	3		07	60		Euro 2,16	Euro 0,79	Tabella di variazione del 12/12/2007 protocollo n. LT0340347 in atti dal 12/12/2007 TRASMISSIONE DATI AGEA AI SENSI DEL DL 3.10.2006 N.262 (n. 40393.1/2007)	Annotazione
16	31	247	-	SEMINAT IVO	1		00	25	C1	Euro 0,25 L. 478	Euro 0,25 L. 488	FRAZIONAMENTO del 09/02/1989 in atti dal 23/09/1995 (n. 65.17A/1989)	
17	32	147	-	VIGNETO	1		21	00		Euro 43,38 L. 84.000	Euro 19,52 L. 37.800	FRAZIONAMENTO in atti dal 26/02/1986 (n. 679)	
18	32	152	-	VIGNETO	1		14	20		Euro 29,33 L. 56.800	Euro 13,20 L. 25.560	FRAZIONAMENTO del 26/10/1978 in atti dal 23/09/1995 (n. 6.3/1979)	
19	32	194	-	VIGNETO	1		21	90		Euro 45,24 L. 87.600	Euro 20,36 L. 39.420	FRAZIONAMENTO in atti dal 26/02/1986 (n. 679)	
20	32	294	-	SEMINAT IVO	3		06	10		Euro 3,62 L. 7.015	Euro 4,25 L. 8.235	FRAZIONAMENTO in atti dal 26/02/1986 (n. 679)	
21	32	465	-	SEMINAT IVO	3		06	10		Euro 3,62 L. 7.015	Euro 4,25 L. 8.235	FRAZIONAMENTO in atti dal 26/02/1986 (n. 1676)	
22	32	466	-	VIGNETO	1		01	50		Euro 3,10 L. 6.000	Euro 1,39 L. 2.700	FRAZIONAMENTO in atti dal 26/02/1986 (n. 1676)	
23	32	468	-	VIGNETO	1		01	40		Euro 2,89 L. 5.600	Euro 1,30 L. 2.520	FRAZIONAMENTO in atti dal 26/02/1986 (n. 1676)	
24	32	487	-	VIGNETO	1		04	80		Euro 9,92 L. 19.200	Euro 4,46 L. 8.640	FRAZIONAMENTO in atti dal 26/02/1986 (n. 679)	
25	32	491	-	VIGNETO	1		18	00		Euro 37,18 L. 72.000	Euro 16,73 L. 32.400	FRAZIONAMENTO in atti dal 26/02/1986 (n. 679)	
26	32	492	-	ULIVETO	1		03	00		Euro 2,71	Euro 0,93	Tabella di variazione del 12/12/2007 protocollo n. LT0340392 in atti dal 12/12/2007 TRASMISSIONE DATI AGEA AI SENSI DEL DL 3.10.2006 N.262 (n. 40438.1/2007)	Annotazione

Visura per soggetto

Situazione degli atti informatizzati al 17/06/2019

Data: 17/06/2019 - Ora: 13.06.43

Segue

Visura n.: T179725 Pag: 19

27	32	493	-	VIGNETO	1	00	46			Euro 0,95 L. 1.840	Euro 0,43 L. 828	FRAZIONAMENTO del 01/01/1979 in atti dal 23/09/1995 (n. 6.4/1979)
28	32	582	-	VIGNETO	2	08	20			Euro 13,55 L. 26.240	Euro 5,72 L. 11.070	FRAZIONAMENTO del 09/02/1989 in atti dal 23/09/1995 (n. 64.901/1989)
29	32	584	-	VIGNETO	2	06	15			Euro 10,16 L. 19.680	Euro 4,29 L. 8.303	FRAZIONAMENTO del 09/02/1989 in atti dal 23/09/1995 (n. 64.902/1989)
30	32	586	-	VIGNETO	2	04	35			Euro 7,19 L. 13.920	Euro 3,03 L. 5.873	FRAZIONAMENTO del 09/02/1989 in atti dal 23/09/1995 (n. 64.903/1989)
31	32	587	-	VIGNETO	2	00	85			Euro 1,40 L. 2.720	Euro 0,59 L. 1.148	FRAZIONAMENTO del 09/02/1989 in atti dal 23/09/1995 (n. 64.905/1989)
32	32	588	-	VIGNETO	2	00	10			Euro 0,17 L. 320	Euro 0,07 L. 135	FRAZIONAMENTO del 09/02/1989 in atti dal 23/09/1995 (n. 64.904/1989)
33	32	589	-	VIGNETO	2	00	20			Euro 0,33 L. 640	Euro 0,14 L. 270	FRAZIONAMENTO del 09/02/1989 in atti dal 23/09/1995 (n. 64.904/1989)
34	32	590	-	VIGNETO	1	03	75			Euro 7,75 L. 15.000	Euro 3,49 L. 6.750	FRAZIONAMENTO del 09/02/1989 in atti dal 23/09/1995 (n. 64.908/1989)
35	32	591	-	SEMINAT IVO	3	06	10			Euro 3,62 L. 7.015	Euro 4,25 L. 8.235	FRAZIONAMENTO del 09/02/1989 in atti dal 23/09/1995 (n. 64.909/1989)
36	32	592	-	VIGNETO	1	01	80			Euro 3,72 L. 7.200	Euro 1,67 L. 3.240	FRAZIONAMENTO del 09/02/1989 in atti dal 23/09/1995 (n. 64.906/1989)
37	32	593	-	VIGNETO	1	01	05			Euro 2,17 L. 4.200	Euro 0,98 L. 1.890	FRAZIONAMENTO del 09/02/1989 in atti dal 23/09/1995 (n. 64.907/1989)
38	32	602	-	SEMINAT IVO	3	03	15			Euro 1,87 L. 3.623	Euro 2,20 L. 4.253	FRAZIONAMENTO del 09/02/1989 in atti dal 23/09/1995 (n. 64.910/1989)
39	32	608	-	VIGNETO	2	13	20			Euro 21,82 L. 42.240	Euro 9,20 L. 17.820	FRAZIONAMENTO del 09/02/1989 in atti dal 23/09/1995 (n. 64.911/1989)
40	32	619	-	VIGNETO	1	19	90			Euro 41,11 L. 79.600	Euro 18,50 L. 35.820	FRAZIONAMENTO del 09/02/1989 in atti dal 23/09/1995 (n. 64.914/1989)
41	32	621	-	SEMINAT IVO	3	00	30			Euro 0,18 L. 345	Euro 0,21 L. 405	FRAZIONAMENTO del 09/02/1989 in atti dal 23/09/1995 (n. 64.913/1989)

Riserve

Visura per soggetto

Situazione degli atti informatizzati al 17/06/2019

42	32	622	-	SEMINAT IVO	3		01	90		Euro 1,13 L. 2.185	Euro 1,32 L. 2.565	FRAZIONAMENTO del 09/02/1989 in atti dal 23/09/1995 (n. 64.912/1989)
43	32	623	-	VIGNETO	1		03	95		Euro 8,16 L. 15.800	Euro 3,67 L. 7.110	FRAZIONAMENTO del 09/02/1989 in atti dal 23/09/1995 (n. 64.917/1989)
44	32	624	-	VIGNETO	1		00	80		Euro 1,65 L. 3.200	Euro 0,74 L. 1.440	FRAZIONAMENTO del 09/02/1989 in atti dal 23/09/1995 (n. 64.916/1989)
45	32	625	-	VIGNETO	1		24	00		Euro 49,58 L. 96.000	Euro 22,31 L. 43.200	FRAZIONAMENTO del 09/02/1989 in atti dal 23/09/1995 (n. 64.915/1989)
46	32	626	-	ULIVETO	2		10	80		Euro 6,69 L. 12.960	Euro 2,51 L. 4.860	FRAZIONAMENTO del 09/02/1989 in atti dal 23/09/1995 (n. 64.918/1989)
47	41	27	-	SEMINAT IVO	3		52	15		Euro 30,97 L. 59.973	Euro 36,36 L. 70.403	FRAZIONAMENTO del 08/02/1989 in atti dal 23/09/1995 (n. 63.901/1989)
48	41	190	-	VIGNETO	1		03	30		Euro 6,82 L. 13.200	Euro 3,07 L. 5.940	FRAZIONAMENTO del 29/05/1970 in atti dal 31/01/1984 (n. 3882)
49	41	261	-	SEMINAT IVO	3		10	40		Euro 6,18 L. 11.960	Euro 7,25 L. 14.040	FRAZIONAMENTO del 26/10/1978 in atti dal 23/09/1995 (n. 6.6/1979)
50	41	355	-	SEMINAT IVO	3		01	35		Euro 0,80 L. 1.553	Euro 0,94 L. 1.823	FRAZIONAMENTO del 08/02/1989 in atti dal 23/09/1995 (n. 63.901/1989)
51	41	356	-	SEMINAT IVO	3		28	25		Euro 16,78 L. 32.488	Euro 19,70 L. 38.138	FRAZIONAMENTO del 08/02/1989 in atti dal 23/09/1995 (n. 63.900/1989)
52	41	357	-	VIGNETO	1		17	70		Euro 36,57 L. 70.800	Euro 16,45 L. 31.860	FRAZIONAMENTO del 08/02/1989 in atti dal 04/08/1995 FRZ. 62/A/89 (n. 62.1A/1990)
53	41	358	-	VIGNETO	1		28	90		Euro 59,70 L. 115.600	Euro 26,87 L. 52.020	FRAZIONAMENTO del 08/02/1989 in atti dal 04/08/1995 FRZ. 62/A/89 (n. 62.1A/1990)
54	41	362	-	VIGNETO	1		08	05		Euro 16,63 L. 32.200	Euro 7,48 L. 14.490	FRAZIONAMENTO del 08/02/1989 in atti dal 04/08/1995 FRZ. 62/A/89 (n. 62.1A/1990)
55	41	363	-	VIGNETO	1		02	35		Euro 4,85 L. 9.400	Euro 2,18 L. 4.230	FRAZIONAMENTO del 08/02/1989 in atti dal 04/08/1995 FRZ. 62/A/89 (n. 62.1A/1990)



Direzione Provinciale di Latina
Ufficio Provinciale - Territorio
Servizi Catastali

Data: 17/06/2019 - Ora: 13.06.44

Segue

Visura n.: T179725 Pag: 21

Visura per soggetto

Situazione degli atti informatizzati al 17/06/2019

56	41	364	-	SEMINAT IVO	3	07	65	Euro 4,54 L. 8.798	Euro 5,33 L. 10.328	FRAZIONAMENTO del 08/02/1989 in atti dal 04/08/1995 FRZ. 62/A/89 (n. 62.1A/1990)	
57	41	365	-	SEMINAT IVO	4	01	30	Euro 0,54 L. 1.040	Euro 0,67 L. 1.300	FRAZIONAMENTO del 08/02/1989 in atti dal 04/08/1995 FRZ. 62/A/89 (n. 62.1A/1990)	

Immobile 12: Annotazione: variazione di qualita' su dichiarazione di parte.

Notifica: LT0006064/2005

Immobile 13: Annotazione: variazione di qualita' su dichiarazione di parte.

Notifica: LT0006064/2005

Immobile 14: Annotazione: variazione di qualita' su dichiarazione di parte.

Notifica: LT0006064/2005

Immobile 15: Annotazione: variazione culturale eseguita ai sensi del dl 3.10.2006 n. 262, convertito con modificazioni nella legge 24.11.2006 n. 286 (anno 2007) - qualita' dichiarata o parificata a coltura presente nel quadro tariffario del comune

Immobile 26: Annotazione: variazione culturale eseguita ai sensi del dl 3.10.2006 n. 262, convertito con modificazioni nella legge 24.11.2006 n. 286 (anno 2007) - qualita' dichiarata o parificata a coltura presente nel quadro tariffario del comune

Immobile 38: Riserve: 1 Atti passaggi intermedi non esistenti

Totale: Superficie 05.16.76 Redditi: Dominicale Euro 699,36 Agrario Euro 423,81

Intestazione degli immobili indicati al n. 20

N.	DATI ANAGRAFICI	CODICE FISCALE	DIRITTI E ONERI REALI
1	CONSORZIO PER L'AREA DI SVILUPPO INDUSTRIALE DEL LAZIO ROMA- LATINA con sede in LATINA	00242200590*	(1) Proprieta' per 1/1
DATI DERIVANTI DA DECRETO (DISPOSIZIONI DELLE AUTORITA') del 19/12/1990 protocollo n. 216478 Voltura in atti dal 08/07/2003 Repertorio n.: 4038 Rogante: PREFETTURA Sede: LATINA Registrazione: UR Sede: LATINA Volume: 71 n: 161 del 25/01/1991 ESPROPRIO (n. 3776.1/1991)			



Direzione Provinciale di Latina
Ufficio Provinciale - Territorio

21 **Termini** **Castelli** nel Comune di **SONNINO**(Codice **I832**) - Catasto dei Terreni

Visura per soggetto

Situazione degli atti informatizzati al 17/06/2019

Data: 17/06/2019 - Ora: 13.06.44

Segue

Visura n.: T179725 Pag: 22

N.	DATI IDENTIFICATIVI			DATI DI CLASSAMENTO				ALTRE INFORMAZIONI			
	Foglio	Particella	Sub	Porz	Qualità Classe	Superficie(m²) ha are ca	Deduz.	Reddito	Dati derivanti da	Dati ulteriori	
1	31	178		-	SEMINAT IVO	03 60	C1	Dominicale Euro 1,60 L. 3.096	Agrario Euro 2,51 L. 4.860	ISTRUMENTO (ATTO PUBBLICO) del 05/03/1972 in atti dal 31/12/1979 (n. 11177	Riserve
2	31	223		-	VIGNETO	01 25	C1	Euro 2,40 L. 4.638	Euro 1,16 L. 2.250	FRAZIONAMENTO del 09/02/1989 in atti dal 05/04/1995 (n. 65.2A/1989)	
3	31	227		-	SEMINAT IVO	00 55	C1	Euro 0,44 L. 858	Euro 0,47 L. 908	FRAZIONAMENTO del 09/02/1989 in atti dal 05/04/1995 (n. 65.5A/1989)	
4	31	239		-	VIGNETO	04 35	C1	Euro 8,33 L. 16.139	Euro 4,04 L. 7.830	FRAZIONAMENTO del 09/02/1989 in atti dal 06/04/1995 (n. 65.11A/1989)	Riserve
5	31	246		-	SEMINAT IVO	00 10	C1	Euro 0,04 L. 86	Euro 0,07 L. 135	FRAZIONAMENTO del 09/02/1989 in atti dal 06/04/1995 (n. 65.16A/1989)	Riserve
6	32	192		-	VIGNETO	00 25		Euro 0,41 L. 800	Euro 0,17 L. 338	FRAZIONAMENTO del 09/02/1989 in atti dal 23/09/1995 (n. 64.930/1989)	
7	32	224		-	VIGNETO	02 35		Euro 4,85 L. 9.400	Euro 2,18 L. 4.230	FRAZIONAMENTO in atti dal 26/02/1986 (n. 5384	Riserve
8	32	541		-	VIGNETO	00 65		Euro 1,34 L. 2.600	Euro 0,60 L. 1.170	FRAZIONAMENTO in atti dal 26/02/1986 (n. 5384	Riserve
9	32	594		-	SEMINAT IVO	05 65		Euro 3,36 L. 6.498	Euro 3,94 L. 7.628	FRAZIONAMENTO del 09/02/1989 in atti dal 23/09/1995 (n. 64.919/1989)	
10	32	595		-	SEMINAT IVO	02 25		Euro 1,34 L. 2.588	Euro 1,57 L. 3.038	FRAZIONAMENTO del 09/02/1989 in atti dal 23/09/1995 (n. 64.921/1989)	Riserve
11	32	596		-	VIGNETO	00 60		Euro 1,24 L. 2.400	Euro 0,56 L. 1.080	FRAZIONAMENTO del 09/02/1989 in atti dal 23/09/1995 (n. 64.920/1989)	
12	32	597		-	VIGNETO	02 30		Euro 4,75 L. 9.200	Euro 2,14 L. 4.140	FRAZIONAMENTO del 09/02/1989 in atti dal 23/09/1995 (n. 64.925/1989)	
13	32	598		-	VIGNETO	00 80		Euro 1,32 L. 2.560	Euro 0,56 L. 1.080	FRAZIONAMENTO del 09/02/1989 in atti dal 23/09/1995 (n. 64.927/1989)	Riserve



Direzione Provinciale di Latina
Ufficio Provinciale - Territorio
Servizi Catastali

Data: 17/06/2019 - Ora: 13.06.45

Segue

Visura n.: T179725 Pag: 23

Visura per soggetto

Situazione degli atti informatizzati al 17/06/2019

14	32	599	-	VIGNETO	2		00	10	Euro 0,17 L. 320	Euro 0,07 L. 135	FRAZIONAMENTO del 09/02/1989 in atti dal 23/09/1995 (n. 64.924/1989)	Riserve
15	32	600	-	VIGNETO	1		00	25	Euro 0,52 L. 1.000	Euro 0,23 L. 450	FRAZIONAMENTO del 09/02/1989 in atti dal 23/09/1995 (n. 64.922/1989)	
16	32	601	-	SEMINAT IVO	3		02	80	Euro 1,66 L. 3.220	Euro 1,95 L. 3.780	FRAZIONAMENTO del 09/02/1989 in atti dal 23/09/1995 (n. 64.923/1989)	Riserve
17	32	603	-	SEMINAT IVO	2		00	15	Euro 0,14 L. 278	Euro 0,13 L. 248	FRAZIONAMENTO del 09/02/1989 in atti dal 23/09/1995 (n. 64.928/1989)	
18	32	604	-	SEMINAT IVO	3		02	80	Euro 1,66 L. 3.220	Euro 1,95 L. 3.780	FRAZIONAMENTO del 09/02/1989 in atti dal 23/09/1995 (n. 64.926/1989)	Riserve
19	32	605	-	SEMINAT IVO	3		00	30	Euro 0,18 L. 345	Euro 0,21 L. 405	FRAZIONAMENTO del 09/02/1989 in atti dal 23/09/1995 (n. 64.926/1989)	Riserve
20	32	606	-	PASCOLO	3		00	25	Euro 0,01 L. 25	Euro 0,01 L. 8	FRAZIONAMENTO del 09/02/1989 in atti dal 23/09/1995 (n. 64.929/1989)	
21	32	616	-	VIGNETO	2		07	50	Euro 12,39 L. 24.000	Euro 5,23 L. 10.125	FRAZIONAMENTO del 09/02/1989 in atti dal 23/09/1995 (n. 64.930/1989)	
22	32	618	-	VIGNETO	2		00	25	Euro 0,41 L. 800	Euro 0,17 L. 338	FRAZIONAMENTO del 09/02/1989 in atti dal 23/09/1995 (n. 64.931/1989)	
23	41	360	-	SEMINAT IVO	4		04	15	Euro 1,71 L. 3.320	Euro 2,14 L. 4.150	FRAZIONAMENTO del 08/02/1989 in atti dal 04/08/1995 FRZ. 62/A/89 (n. 62.1A/1990)	
24	41	366	-	SEMINAT IVO	3		01	40	Euro 0,83 L. 1.610	Euro 0,98 L. 1.890	FRAZIONAMENTO del 08/02/1989 in atti dal 04/08/1995 FRZ. 62/A/89 (n. 62.1A/1990)	

Immobile 1: Riserve: 1 Atti passaggi intermedi non esistenti
Immobile 4: Riserve: 1 Atti passaggi intermedi non esistenti
Immobile 5: Riserve: 1 Atti passaggi intermedi non esistenti
Immobile 7: Riserve: 1 Atti passaggi intermedi non esistenti



Direzione Provinciale di Latina
Ufficio Provinciale - Territorio
Servizi Catastali

Data: 17/06/2019 - Ora: 13.06.45

Fine

Visura n.: T179725 Pag: 24

Visura per soggetto

Situazione degli atti informatizzati al 17/06/2019

Immobile 8: Riserve: 1 Atti passaggi intermedi non esistenti
Immobile 10: Riserve: 1 Atti passaggi intermedi non esistenti
Immobile 13: Riserve: 1 Atti passaggi intermedi non esistenti
Immobile 14: Riserve: 1 Atti passaggi intermedi non esistenti
Immobile 16: Riserve: 1 Atti passaggi intermedi non esistenti
Immobile 18: Riserve: 1 Atti passaggi intermedi non esistenti
Immobile 19: Riserve: 1 Atti passaggi intermedi non esistenti

Totale: Superficie 44.65 Redditi: Dominicale Euro 51,10 Agrario Euro 33,04

Intestazione degli immobili indicati al n. 21

N.	DATI ANAGRAFICI	CODICE FISCALE	DIRITTI E ONERI REALI
1	CONSORZIO PER L'AREA DI SVILUPPO INDUSTRIALE DEL LAZIO ROMA- LATINA con sede in LATINA	00242200590*	(1) Proprieta' per 1/1
DATI DERIVANTI DA DECRETO (DISPOSIZIONI DELLE AUTORITA') del 19/12/1990 protocollo n. 216488 Voltura in atti dal 08/07/2003 Repertorio n.: 4037 Rogante: PREFETTURA Sede: LATINA Registrazione: UR Sede: LATINA Volume: 71 n: 162 del 25/01/1991 ESPROPRIO (n. 3777.1/1991)			

Totale Generale: Superficie 16.36.06 Redditi: Dominicale Euro 2.312,87 Agrario Euro 1.300,08

Unità immobiliari n. 160

Tributi erariali: Euro 14,40

Visura telematica

* Codice Fiscale Validato in Anagrafe Tributaria

Visura per soggetto

Situazione degli atti informatizzati al 17/06/2019

Data: 17/06/2019 - Ora: 13.45.05
Visura n.: T191361 Pag: 76

Segue

N.	DATI ANAGRAFICI		CODICE FISCALE	DIRITTI E ONERI REALI
	DATI ANAGRAFICI			
1	CONSORZIO PER LO SVILUPPO INDUSTRIALE ROMA-LATINA con sede in LATINA		00242200590*	(1) Proprietà per 1/1
DATI DERIVANTI DA				
ISTRUMENTO (ATTO PUBBLICO) del 26/01/2005 protocollo n. LT0138791 Voltura in atti dal 07/11/2017 Repertorio n.: 66990 Rogante: NOT TUCCARI FEDERI Sede: ROMA				
Registrazione: Sede: ATTO DI CESSIONE AREA (n. 13296.1/2017)				

92. Immobili siti nel Comune di SONNINO(Codice I832) - Catasto dei Terreni

N.	DATI IDENTIFICATIVI			DATI DI CLASSAMENTO			ALTRE INFORMAZIONI			
	Foglio	Particella	Sub	Porz	Qualità Classe	Superficie(m ²) ha are ca	Deduz.	Reddito	Dati derivanti da	Dati ulteriori
1	41	433		-	ULIVETO	4		Dominicale Euro 0,10	Agrario Euro 0,03	FRAZIONAMENTO del 01/06/2005 protocollo n. LT0103514 in atti dal 01/06/2005 (n. 103514.1/2005)
2	41	434		-	ULIVETO	4		Euro 0,13	Euro 0,04	FRAZIONAMENTO del 01/06/2005 protocollo n. LT0103514 in atti dal 01/06/2005 (n. 103514.1/2005)

Totale: Superficie 01,00 Redditi: Dominicale Euro 0,23 Agrario Euro 0,07

Intestazione degli immobili indicati al n. 92

N.	DATI ANAGRAFICI		CODICE FISCALE	DIRITTI E ONERI REALI
	DATI ANAGRAFICI			
1	CONSORZIO PER LO SVILUPPO INDUSTRIALE ROMA-LATINA con sede in LATINA		00242200590*	(1) Proprietà per 1/1
DATI DERIVANTI DA				
ISTRUMENTO (ATTO PUBBLICO) del 03/08/2005 Nota presentata con Modello Unico in atti dal 15/08/2005 Repertorio n.: 6619 Rogante: RICCARDELLI NICOLA Sede: LATINA				
Registrazione: Sede: CESSIONE DI DIRITTI REALI A TITOLO ONEROSO (n. 14057.1/2005)				

Visura per soggetto

Situazione degli atti informatizzati al 17/06/2019

Data: 17/06/2019 - Ora: 13.45.05
Visura n.: T191361 Pag: 77

Segue

93: **ViniGibbs** siti nel Comune di SONNINO(Codice I832) - Catasto dei Terreni

N.	DATI IDENTIFICATIVI			DATI DI CLASSAMENTO			ALTRE INFORMAZIONI				
	Foglio	Particella	Sub	Porz	Qualità Classe	Superficie(m ²)	Deduz.	Reddito	Dati derivanti da	Dati ulteriori	
1	41	439		-	SEMINAT IVO	00	51	ha are ca	Dominicale Euro 0,30	Agrario Euro 0,36	FRAZIONAMENTO del 07/06/2005 protocollo n. LT0106110 in atti dal 07/06/2005 (n. 106110.1/2005)

Intestazione degli immobili indicati al n. 93

N.	DATI ANAGRAFICI		CODICE FISCALE		DIRITTE ONERI REALI		
	CONSORZIO PER LO SVILUPPO INDUSTRIALE ROMA-LATINA con sede in LATINA	ISTRUMENTO (ATTO PUBBLICO) del 03/08/2005 Nota presentata con Modello Unico in atti dal 15/08/2005 Repertorio n.: 6619 Rogante: RICCARDELLI NICOLA Sede: LATINA	00242200590*	(1) Proprietà per l/1			
DATI DERIVANTI DA							Registrazione: Sede: SESSIONE DI DIRITTI REALI A TITOLO ONEROSO (Passaggi intermedi da esaminare) (n. 14058.1/2005)

94. Immobili siti nel Comune di SONNINO(Codice I832) - Catasto dei Terreni

N.	DATI IDENTIFICATIVI			DATI DI CLASSAMENTO			ALTRE INFORMAZIONI				
	Foglio	Particella	Sub	Porz	Qualità Classe	Superficie(m ²)	Deduz.	Reddito	Dati derivanti da	Dati ulteriori	
1	41	431		-	VIGNETTO	00	99	ha are ca	Dominicale Euro 2,05	Agrario Euro 0,92	Tabella di variazione del 31/05/2005 protocollo n. LT0102277 in atti dal 31/05/2005 (n. 102277.1/2005)

Immobile 1: **Annotazione:** atto di aggiornamento non conforme all'art. 1, comma 8, del decreto ministeriale n. 701/1994

Visura per soggetto

Situazione degli atti informatizzati al 17/06/2019

Data: 17/06/2019 - Ora: 13.45.05

Segue

Visura n.: T191361 Pag: 78

N.	DATI ANAGRAFICI		CODICE FISCALE	DIRITTI E ONERI REALI
	DATI ANAGRAFICI			
1	CONSORZIO PER LO SVILUPPO INDUSTRIALE ROMA-LATINA con sede in LATINA		00242200590*	(1) Proprietà per 1/1
DATI DERIVANTI DA		ISTRUMENTO (ATTO PUBBLICO) del 03/08/2005 Nota presentata con Modello Unico in atti dal 15/08/2005 Repertorio n.: 6619 Rogante: RICCARDELLI NICOLA Sede: LATINA		
		Registrazione: Sede: CESSIONE DI DIRITTI REALI A TITOLO ONEROSO (Passaggi intermedi da esaminare) (n. 14059.1/2005)		

95. Immobili siti nel Comune di SONNINO(Codice I832) - Catasto dei Terreni

N.	DATI IDENTIFICATIVI			DATI DI CLASSAMENTO			ALTRE INFORMAZIONI				
	Foglio	Particella	Sub	Porz	Qualità Classe	Superficie(m ²) ha are ca	Deduz.	Reddito	Dati derivanti da	Dati ulteriori	
1	41	436	-	-	VIGNETO	1		Dominicale Euro 0,19	Agrario Euro 0,08	FRAZIONAMENTO del 07/06/2005 protocollo n. 1.T0106122 in atti dal 07/06/2005 (n. 106122.1/2005)	

Intestazione degli immobili indicati al n. 95

N.	DATI ANAGRAFICI		CODICE FISCALE	DIRITTI E ONERI REALI
	DATI ANAGRAFICI			
1	CONSORZIO PER LO SVILUPPO INDUSTRIALE ROMA-LATINA con sede in LATINA		00242200590*	(1) Proprietà per 1/1
DATI DERIVANTI DA		ISTRUMENTO (ATTO PUBBLICO) del 03/08/2005 Nota presentata con Modello Unico in atti dal 15/08/2005 Repertorio n.: 6619 Rogante: RICCARDELLI NICOLA Sede: LATINA		
		Registrazione: Sede: CESSIONE DI DIRITTI REALI A TITOLO ONEROSO (Passaggi intermedi da esaminare) (n. 14060.1/2005)		

Visura per soggetto

Situazione degli atti informatizzati al 17/06/2019

96: **Vita Immobiliari** site nel Comune di TERRACINA(Codice L120) - Catasto dei Fabbricati

Data: 17/06/2019 - Ora: 13.45.05

Segue

Visura n.: T191361 Pag: 79

N.	DATI IDENTIFICATIVI					DATI DI CLASSAMENTO					ALTRE INFORMAZIONI		
	Sezione Urbana	Foglio	Particella	Sub	Zona Cens.	Micro Zona	Categoria	Classe	Consistenza	Superficie Catastale	Rendita	Indirizzo Dati derivanti da	Dati ulteriori Annotazione Notifica
1		146	296	1			D/1				Euro 980,00	CONTRADA FRASSO SNC; VARIAZIONE TOPONOMASTICA del 15/04/2016 protocollo n. LT0050330 in atti dal 15/04/2016 VARIAZIONE TOPONOMASTICA DERIVANTE DA AGGIORNAMENTO ANSC (n. 15845-1/2016)	

Immobile 1: Annotazione: di immobile: rendita presunta attribuita ai sensi dell'art. 19, comma 10, del dl 78/2010

Notifica: Pubblicazione all albo pretorio comunale conclusa il 02/07/2012 (prot. n. LT0060555 del 2012)

Intestazione degli immobili indicati al n. 96

N.	DATI ANAGRAFICI		CODICE FISCALE		DIRITTI E ONERI REALI	
1	CONSORZIO PER LO SVILUPPO INDUSTRIALE ROMA-LATINA con sede in LATINA		00242200590*		(1) Proprietà per 1/1	
DATI DERIVANTI DA			VOLONTA D'UFFICIO del 12/12/1981 protocollo n. LT0169717 in atti dal 19/12/2016 Registrazione: Sede: INS.COD.FISC. N.R.PROT.163735/16 (n. 16871.1/2016)			

97. Immobili siti nel Comune di TERRACINA(Codice L120) - Catasto dei Terreni

N.	DATI IDENTIFICATIVI				DATI DI CLASSAMENTO				ALTRE INFORMAZIONI	
	Foglio	Particella	Sub	Porz	Qualità Classe	Superficie(m²) ha are ca	Deduz.	Reddito	Dati derivanti da	Dati ulteriori
1	146	211		-	FU D ACCERT	04 90		Dominicale Agrario	VARIAZIONE D'UFFICIO del 29/12/2011 protocollo n. LT0337778 in atti dal 29/12/2011 (n. 11175.1/2011)	Annotazione

Visura per soggetto

Situazione degli atti informatizzati al 17/06/2019

Data: 17/06/2019 - Ora: 13.45.06
Visura n.: T191361 Pag: 80

Fine

Immobile 1 : Annotazione: di immobile: particella interessata da immobile urbano non ancora regolarizzato ai sensi del dl 78/2010 - al momento della presentazione del tm dovrà assumere l'identificativo già utilizzato al ceu

Intestazione degli immobili indicati al n. 97

N.	DATI ANAGRAFICI	CODICE FISCALE	DIRTTIE ONERI REALI
1	CONSORZIO PER LO SVILUPPO INDUSTRIALE ROMA-LATINA con sede in LATINA	00242200590*	(1) Proprietà per 1/1
DATI DERIVANTI DA VOLTURA DUFFICIO del 12/12/1981 protocollo n. LT0169711 in atti dal 19/12/2016 Registrazione: Sede: INS.COD.FISC. N.R.PROT.163735/16 (n. 16869.1/2016)			

Totale Generale: m² 75 Rendita: Euro 1.091,00

Totale Generale: Superficie 23.46.35 Redditi: Dominicale Euro 4.244,74 Agrario Euro 2.051,59

Unità immobiliari n. 322 Tributi erariali: Euro 29,70

Visura telematica

* Codice Fiscale Validato in Anagrafe Tributaria

Agenzia delle Entrate
CATASTO FABBRICATI
Ufficio provinciale di Latina

ELABORATO PLANIMETRICO

Completato da: Rosato Eugenio

Iscritto all'albo: Ingegneri

Prov. Latina

N. 605

Comune di Latina

Sezione:

Foglio: 92

Particella: 540

Protocollo n. L70103079

del 20/09/2018

Dimostrazione grafica dei subaltri


del

Scala 1 : 500

Part 303

Part 734

PIANO TERRA



Agenzia delle Entrate
CATASTO FABBRICATI
Ufficio provinciale di Latina

ELABORATO PLANIMETRICO

Compilato da: Rosato Eugenio

iscritto all'albo: Ingegneri

Prov. Latina

N. 605

Comune di Latina

Sezione: Foglio: 92

Particella: 540


Protocollo n. 170103079 del 20/09/2018


Dimostrazione grafica dei subalterni

Tipo Mappale n.

Scala 1 : 500

PIANO PRIMO







Direzione Provinciale di Latina
Ufficio Provinciale - Territorio
Servizi Catastali

Data: 24/07/2019 - Ora: 11.03.31 Segue

Visura per immobile

Situazione degli atti informatizzati al 24/07/2019

Visura n.: T88874 Pag: 1

Dati della richiesta	Comune di LATINA (Codice: E472)	
Catasto Fabbricati	Provincia di LATINA	
	Foglio: 92 Particella: 540	

Unità immobiliare soppressa

N.	DATI IDENTIFICATIVI					DATI DI CLASSAMENTO					DATI DERIVANTI DA	
	Sezione Urbana	Foglio	Particella	Sub	Zona Cens.	Micro Zona	Categoria	Classe	Consistenza	Superficie Catastrale		Rendita
1		92	540									VARIAZIONE del 09/12/2003 protocollo n. LT0312671 in atti dal 09/12/2003 DIVISIONE- DIVERSA DISTRIBUZIONE DEGLI SPAZI INTERNI (n. 48417.1/2003)



Direzione Provinciale di Latina
Ufficio Provinciale - Territorio
Servizi Catastali

Data: 24/07/2019 - Ora: 11.03.31 Fine

Visura per immobile

Situazione degli atti informatizzati al 24/07/2019

Visura n.: Pag: 2

La soppressione ha originato e/o variato i seguenti immobili:

- foglio 92 particella 540 sub. 1
- foglio 92 particella 540 sub. 2
- foglio 92 particella 540 sub. 3
- foglio 92 particella 540 sub. 4
- foglio 92 particella 540 sub. 5
- foglio 92 particella 540 sub. 6
- foglio 92 particella 540 sub. 7
- foglio 92 particella 540 sub. 8
- foglio 92 particella 540 sub. 9
- foglio 92 particella 540 sub. 10
- foglio 92 particella 540 sub. 11
- foglio 92 particella 540 sub. 12
- foglio 92 particella 540 sub. 13
- foglio 92 particella 540 sub. 14

Mappali Terreni Correlati

Codice Comune E472 - Sezione A - Foglio 92 - Particella 540

Unità immobiliari n. 1

Tributi erariali: Euro 0,90

Visura telematica

CONSORZIO SUD PONTINO
Immobili

CONSORZIO SVILUPPO INDUSTRIALE SUD PONTINO

Comune	Foglio	Particella	Sub	Categoria
Minturno	18	898	-	cat. D/1
Minturno	17	905	-	cat. D/1
Formia	MAR/24	1159	1	zona2 cat. A/4
Gaeta	5	2086	1	zona2 cat. A/10
Gaeta	5	569	-	zona2 cat. C/2
Gaeta	5	2248	-	cat. F/2
Gaeta	5	2249	-	cat. F/2
Gaeta	5	2250	-	cat. F/2
Gaeta	5	571	-	zona2 cat. C/2
Gaeta	1	757	-	zona2 cat. D/7
Gaeta	5	534	-	zona2 cat. D/7
Gaeta	6	412	-	cat. F/2

Minturno	38	503	1	cat. A/2
Minturno	38	503	7	cat. C/2
Minturno	38	242	-	cat. D/1
Minturno	38	101	3	cat. D/1
Minturno	38	101	4	cat. A/2
Spigno Saturnia	11	813	13	cat. C/6
Spigno Saturnia	11	813	9	cat. F/3
Spigno Saturnia	11	813	23	cat. F/5
Minturno	17	933	2	cat. D/7
Minturno	17	933	3	cat. D/1
Minturno	18	50	1	PORZ DI FR
Minturno	18	50	2	PORZ DI FR
Minturno	11	32	-	FABB DIRUTO

ALLEGATO NR. 3

STIMA DEL VALORE DEL CAPITALE ECONOMICO DI OGNI CONSORZIO

(AL 31 DICEMBRE 2020)

SOMMARIO

CONSORZIO PER LO SVILUPPO INDUSTRIALE DELLA PROVINCIA DI RIETI	3
CONSORZIO PER LO SVILUPPO INDUSTRIALE DI ROMA E LATINA	4
CONSORZIO PER LO SVILUPPO INDUSTRIALE DEL SUD PONTINO	5
CONSORZIO PER LO SVILUPPO INDUSTRIALE DEL LAZIO MERIDIONALE (COSILAM)	6
CONSORZIO PER LO SVILUPPO INDUSTRIALE DI FROSINONE	7
QUOTE DI PARTECIPAZIONE	8

CONSORZIO PER LO SVILUPPO INDUSTRIALE DELLA PROVINCIA DI RIETI

Consorzio per lo sviluppo industriale di Rieti - Metodo patrimoniale					Rettifiche al patrimonio netto contabile	
<i>Importi in euro/migliaia</i>						
Patrimonio netto contabile al 31 dicembre 2020					1.238	
Rettifiche apportate al patrimonio netto contabile						
Terreni e fabbricati		Valore di iscrizione	Valore di mercato	Plusvalenza/(Minusvalenza)		
Centro servizi Rieti		1.849	7.105	5.256		
Centro servizi Cittaducale		1.859	3.083	1.223		
Totale rettifiche terreni e fabbricati		3.709	10.188	6.479		
Immobilizzazioni tecniche		Valore di iscrizione	Valore di mercato	Plusvalenza/(Minusvalenza)		
Fosso Ranaro		7	95	88		
Cavidotti e ripristini		65	291	226		
Collegamento fibra ottica		168	223	54		
Collegamento Fibra ottica Rieti (2012)		99	188	89		
Opera Metanizzazione Borgorose I (2012)		315	577	262		
Completamento metanizzazione Borgorose II stralcio		203	271	68		
Fibra ottica Passo Corese 2017		94	130	36		
Totale rettifiche immobilizzazioni tecniche		953	-	1.774	822	
Partecipazioni	% di partecipazione	Valore di iscrizione	Valore Equity	Equity Value pro quota	Plusvalenza/(Minusvalenza)	
Polo Universitario Rieti	6%	40	145	9	(31)	
Parco Scientifico e Tecnologico Alto Lazio	60%	3	9	6	3	
Totale rettifiche partecipazioni		43	154	14	(28)	
Totale rettifiche apportate al Patrimonio Netto contabile					7.273	
Patrimonio Netto rettificato al 31 dicembre 2020					8.511	
<i>Patrimonio Netto rettificato al 31 dicembre 2020 - arrotondato</i>					8.500	

Riassumendo, in breve:

<i>Importi in euro/migliaia</i>	
Patrimonio Netto contabile al 31 dicembre 2020	1.238
Totale rettifiche in aumento/(diminuzione)	7.273
Patrimonio Netto rettificato al 31 dicembre 2020	8.511

In esito alle analisi e valutazioni condotte, il valore del capitale economico del Consorzio di Rieti, al 31 dicembre 2020, è stimato, tramite l'applicazione del metodo patrimoniale, in euro 8.511 (euro 8.500 in c.t.).

La quota di partecipazione al capitale sociale del costituendo Consorzio Industriale Unico del Lazio, spettante al Consorzio di Rieti, è stata determinata in misura pari al 9%.

CONSORZIO PER LO SVILUPPO INDUSTRIALE DI ROMA E LATINA

Consorzio per lo sviluppo industriale di Roma Latina - Metodo patrimoniale					Rettifiche al
<i>Importi in euro/migliaia</i>					patrimonio netto contabile
Patrimonio netto contabile al 31 dicembre 2020					16.785
Rettifiche apportate al patrimonio netto contabile					
Terreni e fabbricati		Valore di iscrizione	Valore di mercato		Plusvalenza/(Minusvalenza)
Centro servizi Latina Scalo		1.566	3.572		2.006
Totale rettifiche terreni e fabbricati		1.566	3.572		2.006
Immobilizzazioni tecniche		Valore di iscrizione	Valore di mercato		Plusvalenza/(Minusvalenza)
Fognature Mazzocchio		2.130	2.161		32
Acquedotti Mazzocchio		3.064	3.393		328
Depuratore Mazzocchio		671	904		232
Acquedotti Pontinia		1.400	1.593		194
Acquedotti Cisterna		2.073	1.927		(146)
Ristrutt.depuratore consortile LT35		1.203	1.277		74
L.R.60/78 imp.dep.C.R. RM07		2.438	2.437		(1)
L.R.60/78 rete videosorveglianza LT51		65	69		4
Totale rettifiche immobilizzazioni tecniche		13.045	13.762		717
Partecipazioni	% di partecipazione	Valore di iscrizione	Valore Equity	Equity Value pro quota	Plusvalenza/(Minusvalenza)
Roma & Pontos Consulting S.r.l.	100%	20	24	24	4
Totale rettifiche partecipazioni		20	24	24	4
Altre rettifiche					Rettifiche nette (altre voci)
Crediti di difficile recupero/scaduti					(1.544)
Totale altre rettifiche					(1.544)
Totale rettifiche apportate al Patrimonio Netto contabile					1.183
Patrimonio Netto rettificato al 31 dicembre 2020					17.968
<i>Patrimonio Netto rettificato al 31 dicembre 2020 - arrotondato</i>					18.000

Riassumendo, in breve:

<i>Importi in euro/migliaia</i>	
Patrimonio Netto contabile al 31 dicembre 2020	16.785
Totale rettifiche in aumento/(diminuzione)	1.183
Patrimonio Netto rettificato al 31 dicembre 2020	17.968

In esito alle analisi e valutazioni condotte, il valore del capitale economico del Consorzio di Roma e Latina, al 31 dicembre 2020, è stimato, tramite l'applicazione del metodo patrimoniale, in euro 17.968 (euro 18.000 in c.t.).

La quota di partecipazione al capitale sociale del *costituendo* Consorzio Industriale Unico del Lazio, spettante al Consorzio di Roma e Latina, è stata determinata in misura pari al 19%.

CONSORZIO PER LO SVILUPPO INDUSTRIALE DEL SUD PONTINO

Consorzio per lo sviluppo industriale del Sud Pontino - Metodo patrimoniale			Rettifiche al patrimonio netto contabile
<i>Importi in euro/migliaia</i>			
Patrimonio netto contabile al 31 dicembre 2020			40.687
Rettifiche apportate al patrimonio netto contabile			
Terreni e fabbricati	Valore di iscrizione	Valore di mercato	Plusvalenza/(Minusvalenza)
Compendio immobiliare ex International Trading Company S.r.l.	790	790	-
Compendio immobiliare ex Cantieri Navali del Golfo	66	700	634
Compendio immobiliare ex Prima Iver	274	274	-
Totale rettifiche terreni e fabbricati	1.131	1.764	634
Immobilizzazioni tecniche	Valore di iscrizione	Valore di mercato	Plusvalenza/(Minusvalenza)
Acquedotto Penitro prog. Ex Casmez 1375/1	651	63	(589)
Trivellazione pozzi prog. Ex Casmez 1501	128	25	(103)
Fognatura prog. Ex Casmez 1375/3	490	156	(334)
Trivellazione pozzi prog. Ex Casmez 1379	129	27	(101)
Prog sosta merci logistica portuale	5.664	2.189	(3.475)
Prog. Metanizzazione M.S. Biagio	109	76	(32)
Totale rettifiche immobilizzazioni tecniche	7.171	2.536	(4.634)
Altre rettifiche			Rettifiche nette (altre voci)
Riserva per contributi pubblici post 1998			(11.635)
Crediti di difficile recupero/scaduti			(410)
Totale altre rettifiche			(12.045)
Totale rettifiche apportate al Patrimonio Netto contabile			(16.046)
Patrimonio Netto rettificato al 31 dicembre 2020			24.641
<i>Patrimonio Netto rettificato al 31 dicembre 2020 - arrotondato</i>			24.600

Riassumendo, in breve:

<i>Importi in euro/migliaia</i>	
Patrimonio Netto contabile al 31 dicembre 2020	40.687
Totale rettifiche in aumento/(diminuzione)	(16.046)
Patrimonio Netto rettificato al 31 dicembre 2020	24.641

In esito alle analisi e valutazioni condotte, il valore del capitale economico del Consorzio del Sud Pontino, al 31 dicembre 2020, è stimato, tramite l'applicazione del metodo patrimoniale, in euro 24.641 (euro 24.600 in c.t.).

La quota di partecipazione al capitale sociale del *costituendo* Consorzio Industriale Unico del Lazio, spettante al Consorzio del Sud Pontino, è stata determinata in misura pari al 26%.

CONSORZIO PER LO SVILUPPO INDUSTRIALE DEL LAZIO MERIDIONALE (COSILAM)

Consorzio per lo sviluppo industriale di Lazio Meridionale - Metodo patrimoniale			Rettifiche al patrimonio netto contabile
<i>Importi in euro/migliaia</i>			
Patrimonio netto contabile al 31 dicembre 2020			10.180
Rettifiche apportate al patrimonio netto contabile			
Terreni e fabbricati	Valore di iscrizione	Valore di mercato	Plusvalenza/(Minusvalenza)
Polo logistico	9.649	3.996	(5.653)
Totale rettifiche terreni e fabbricati	9.649	3.996	(5.653)
Immobilizzazioni tecniche	Valore di iscrizione	Valore di mercato	Plusvalenza/(Minusvalenza)
Impianto Fotovoltaico Polo Logistico	402	1.932	1.531
Impianti Villa Santa Lucia	7.512	9.610	2.098
Depuratore Aquino Località Pantani	7.895	8.589	694
Rete wireless Distr. Marmo e Val di Comino	858	585	(273)
Totale rettifiche immobilizzazioni tecniche	16.667	20.716	4.050
Altre rettifiche			Rettifiche nette (altre voci)
Crediti di difficile recupero/scaduti			(38)
Totale altre rettifiche			(38)
Totale rettifiche apportate al Patrimonio Netto contabile			(1.642)
Patrimonio Netto rettificato al 31 dicembre 2020			8.538
<i>Patrimonio Netto rettificato al 31 dicembre 2020 - arrotondato</i>			<i>8.500</i>

Riassumendo, in breve:

<i>Importi in euro/migliaia</i>	
Patrimonio Netto contabile al 31 dicembre 2020	10.180
Totale rettifiche in aumento/(diminuzione)	(1.642)
Patrimonio Netto rettificato al 31 dicembre 2020	8.538

In esito alle analisi e valutazioni condotte, il valore del capitale economico del Consorzio del Lazio Meridionale, al 31 dicembre 2020, è stimato, tramite l'applicazione del metodo patrimoniale, in euro 8.538 (euro 8.500 in c.t.).

La quota di partecipazione al capitale sociale del *costituendo* Consorzio Industriale Unico del Lazio, spettante al Consorzio del Lazio Meridionale, è stata determinata in misura pari al 9%.

CONSORZIO PER LO SVILUPPO INDUSTRIALE DI FROSINONE

Consorzio per lo sviluppo industriale di Frosinone - Metodo patrimoniale					Rettifiche al
Importi in euro/migliaia					patrimonio netto contabile
Patrimonio netto contabile al 31 dicembre 2020					26.677
Rettifiche apportate al patrimonio netto contabile					
Terreni e fabbricati	Valore di iscrizione	Valore di mercato	Plusvalenza/(Minusvalenza)		
Via Mazzini 30 Frosinone (Sede Ente)	2.078	2.455	376		
Polo Tecnologico	1.517	1.517	-		
Totale rettifiche terreni e fabbricati	3.595	- 3.972	376		
Immobilizzazioni tecniche	Valore di iscrizione	Valore di mercato	Plusvalenza/(Minusvalenza)		
Raccordino Fiat 761	11	29	19		
Acq.to Ind.le sacco 218/1/2/3	223	376	153		
Acq.to Ind.le laghetto 378	89	143	54		
Rete acqua ind.le 796/1/2	40	529	489		
Rete acqua potabile FrR 427/1/2	402	551	149		
Acq.to Ind.le Anagni 748/1	128	1.625	1.496		
Acq.to Ind.le Cassino 560/1/2	160	420	260		
Imp.to depuraz./rete sx sacco 579	1.598	8.751	7.153		
Imp.to depuraz./rete fognaria Cassino 711	1.153	1.343	190		
Man.imp.ti depuraz. Prog. B/0565	-	605	605		
Rete fognante dx sacco prog. 1078	4.162	3.548	(614)		
Rete fognante aggl.to Anagni prog. 748/3	1.635	1.919	284		
Rete fognante aggl.to Anagni prog. 27	1.164	1.367	202		
Tratt.to acque per riciclo prog. B/0567	4.499	1.028	(3.471)		
Raccordo ferroviario Fr 703/1	1.340	2.502	1.162		
Raccordo ferroviario Fr 703/2	693	1.213	520		
Raccordo ferroviario 310	390	510	120		
Sistemazione idraulica strada ASI n.4	740	742	2		
Estensione fibra ottica	960	720	(241)		
Totale rettifiche immobilizzazioni tecniche	19.388	27.918	8.530		
Partecipazioni	% di partecipazione	Valore di iscrizione	Valore Equity	Equity Value pro quota	Plusvalenza/(Minusvalenza)
Società Interportuale Frosinone S.p.a.	2,8%	89	-	-	(89)
Totale rettifiche partecipazioni		89	-	-	(89)
Altre rettifiche					Rettifiche nette (altre voci)
Crediti di difficile recupero/scaduti					(478)
Totale altre rettifiche					(478)
Totale rettifiche apportate al Patrimonio Netto contabile					8.340
Patrimonio Netto rettificato al 31 dicembre 2020					35.017
<i>Patrimonio Netto rettificato al 31 dicembre 2020 - arrotondato</i>					35.000

Riassumendo, in breve:

Importi in euro/migliaia	
Patrimonio Netto contabile al 31 dicembre 2020	26.677
Totale rettifiche in aumento/(diminuzione)	8.340
Patrimonio Netto rettificato al 31 dicembre 2020	35.017

In esito alle analisi e valutazione condotte, il valore del capitale economico del Consorzio di Frosinone, al 31 dicembre 2020, è stimato, tramite l'applicazione del metodo patrimoniale, in euro 35.017 (euro 35.000 in c.t.).

La quota di partecipazione al capitale sociale del *costituendo* Consorzio Industriale Unico del Lazio, spettante al Consorzio di Frosinone, è stata determinata in misura pari al 37%.

QUOTE DI PARTECIPAZIONE

Le quote di partecipazione al capitale sociale del *costituendo* Consorzio Industriale Unico del Lazio, spettanti post-fusione a ciascuno dei Consorzi coinvolti nell'operazione in oggetto, sono riportate nella tabella che segue:

<i>Importi in euro/migliaia</i>	Valore del capitale economico al 31 dicembre 2020	Quota spettante post-fusione
Consorzio di Rieti	8.500	9%
Consorzio di Roma Latina	18.000	19%
Consorzio del Sud Pontino	24.600	26%
Consorzio COSILAM	8.500	9%
Consorzio di Frosinone	35.000	37%
Totale	94.600	100%

CONSORZIO INDUSTRIALE DEL LAZIO
costituendo ai sensi della Legge Regionale nr. 7, del 22 ottobre 2018
PIANO ECONOMICO - PATRIMONIALE

Roma, 8 aprile 2021

SOMMARIO

1. LA COSTITUZIONE DEL CONSORZIO INDUSTRIALE DEL LAZIO	3
2. LE DIMENSIONI DEL CONSORZIO INDUSTRIALE DEL LAZIO - IL PIANO ECONOMICO- PATRIMONIALE	4
3. CONSIDERAZIONI CONCLUSIVE.....	8

1. LA COSTITUZIONE DEL CONSORZIO INDUSTRIALE DEL LAZIO

Con l'introduzione della Legge Regionale nr. 7, del 22 ottobre 2018 (pubblicata sul Bollettino Ufficiale Regionale in data 23 ottobre 2018), la Regione Lazio ha avviato il processo di riforma della disciplina organica regionale relativa al coordinamento ed al funzionamento dei Consorzi Industriali del Lazio.

La legge succitata riforma, profondamente, l'assetto giuridico formale e strutturale dei Consorzi della Regione Lazio, proponendosi di contribuire alla *"(...) modernizzazione ed al potenziamento dei sistemi industriali e produttivi del Lazio ed (...) alla razionalizzazione e semplificazione dell'assetto gestionale dei consorzi per lo sviluppo industriale di cui alla legge regionale 29 maggio 1997, n. 13 (...)".* *"(...) La ratio dell'iniziativa legislativa in esame è consentire alla Regione Lazio di implementare (...) una nuova politica industriale capace di attrarre investimenti sul nostro territorio (...)".*

L'art. 40 della predetta norma promuove, in particolare, la razionalizzazione del numero e della struttura dei Consorzi per lo sviluppo industriale del Lazio, tramite la **costituzione del Consorzio Industriale Unico, denominato "Consorzio industriale del Lazio"**, che trarrà origine dall'operazione di fusione che vede coinvolti i cinque attuali Consorzi Industriali della Regione Lazio, ossia:

- il Consorzio per lo sviluppo industriale della Provincia di Rieti (nel prosieguo, anche il "Consorzio di Rieti");
- il Consorzio per lo sviluppo industriale di Roma e Latina (nel prosieguo, anche il "Consorzio di Roma e Latina");
- il Consorzio per lo sviluppo industriale del Sud Pontino (nel prosieguo, anche il "Consorzio del Sud Pontino");
- il Consorzio per lo sviluppo industriale del Lazio meridionale (nel prosieguo, anche "COSILAM");
- il Consorzio per l'area di sviluppo industriale della Provincia di Frosinone (nel prosieguo, anche il "Consorzio di Frosinone").

La fusione - intesa in senso stretto, ai sensi dell'art. 2501 c.c. - determinerà la cessazione dei consorzi suddetti, ed il subentro del Consorzio industriale del Lazio in tutti i rapporti giuridici attivi e passivi facenti capo agli stessi, *"(...) ivi comprese le quote delle società partecipate dai singoli consorzi industriali (...)"*, così come disposto dalla Legge Regionale 7/2018, art. 40, comma 3.

2. LE DIMENSIONI DEL CONSORZIO INDUSTRIALE DEL LAZIO - IL PIANO ECONOMICO-PATRIMONIALE

Si espone, di seguito, la situazione economico-patrimoniale dei Consorzi del Lazio al 31 dicembre 2020, nonché l'aggregato di tale situazione, con l'obiettivo di rappresentare le dinamiche economiche e patrimoniali che caratterizzeranno, a tendere e nel breve-medio termine, l'andamento gestionale del Consorzio industriale del Lazio.

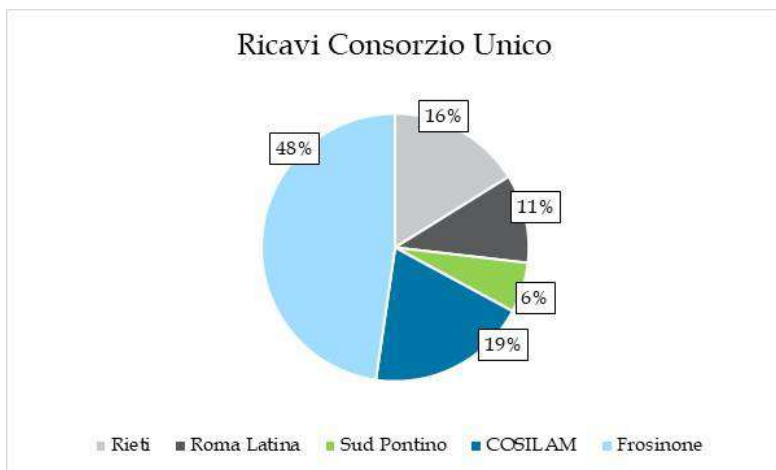
ESERCIZIO CHIUSO AL 31 DICEMBRE 2020 - SITUAZIONE ECONOMICA

La tabella che segue rappresenta i risultati economici conseguiti da ciascun Consorzio del Lazio durante l'esercizio 2020; nella colonna di destra tali risultati sono esposti in forma aggregata:

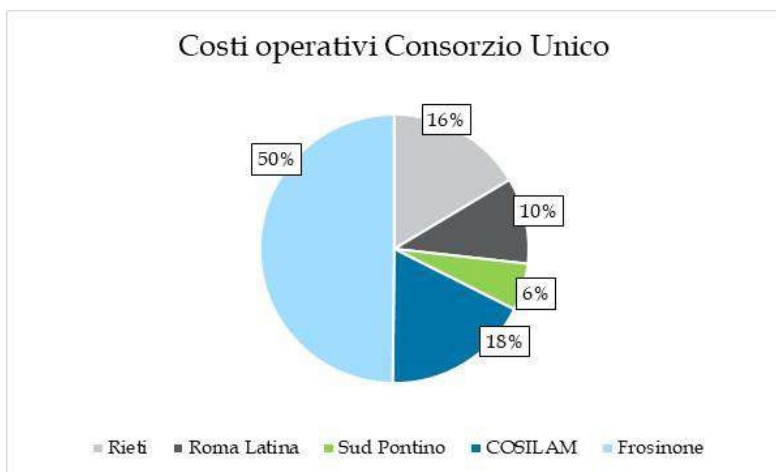
Conto Economico - 2020	Rieti	Roma Latina	Sud Pontino	COSILAM	Frosinone	Aggregato
Importi in k€	Actual	Actual	Actual	Actual	Actual	Actual
Ricavi netti	3.443	1.594	602	2.863	7.160	15.662
Altri ricavi	180	955	840	1.761	4.200	7.936
Variazione rimanenze e lavori	221	-	-	-	-	221
Incrementi di immobilizzazioni	-	-	-	-	-	-
Valore della Produzione	3.844	2.549	1.442	4.624	11.360	23.819
Consumi	(61)	(14)	(48)	-	-	(123)
Gross Margin	3.783	2.535	1.394	4.624	11.360	23.696
Servizi	(2.527)	(165)	(847)	(2.121)	(5.533)	(11.193)
Godimento beni di terzi	(6)	(1)	-	(4)	-	(11)
Personale	(554)	(1.443)	(290)	(703)	(1.250)	(4.240)
Oneri diversi di gestione	(429)	(92)	(125)	(124)	(477)	(1.247)
Totale costi	(3.516)	(1.702)	(1.262)	(2.952)	(7.259)	(16.692)
EBITDA	268	833	131	1.672	4.101	7.005
<i>EBITDA Margin</i>	7,8%	52,2%	21,8%	58,4%	57,3%	44,7%
Ammortamenti	(228)	(667)	-	(1.166)	(772)	(2.833)
Accantonamenti	-	-	-	-	(3.518)	(3.518)
Svalutazioni	-	(20)	-	-	-	(20)
EBIT	40	146	131	505	(188)	634
Proventi / (oneri) finanziari	(117)	-	(35)	(232)	(67)	(451)
Proventi / (oneri) straordinari	256	-	-	19	-	275
Rettifiche attività finanziarie	(112)	-	-	-	-	(112)
Risultato ante imposte	67	146	97	292	(255)	347
Imposte	(28)	(67)	(35)	(28)	206	48
Utile / (Perdita) di esercizio	39	79	62	265	(49)	395

Di seguito i principali trend:

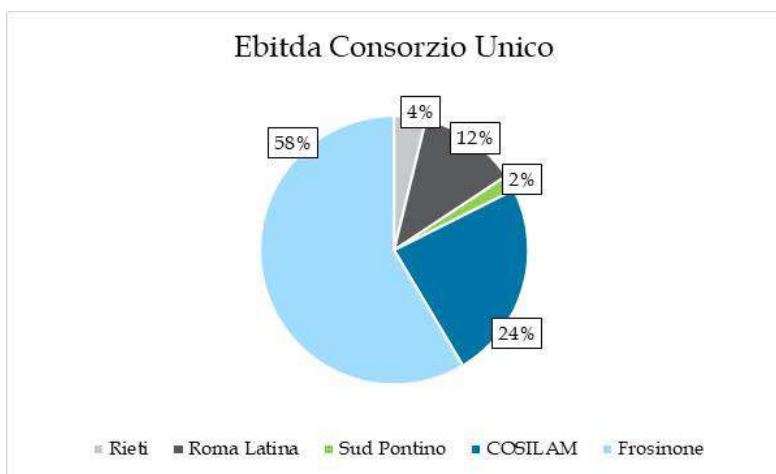
- ricavi-contributi complessivi pari ad euro 23.819 migliaia. Di seguito il contributo di ogni consorzio alla formazione dei ricavi in oggetto:



- costi operativi – inclusi ammortamenti, accantonamenti e svalutazioni – pari ad euro 23.185 migliaia, così ripartiti, in termini percentuali, per ogni consorzio:



- margine operativo lordo (Ebitda) pari a euro 7.005 migliaia (44,72% dei ricavi). Di seguito, il contributo, in termini percentuali, di ogni consorzio alla formazione del margine in oggetto:



- condizione di equilibrio complessivo: i ricavi concorrono alla integrale copertura dei costi operativi.

I valori aggregati possono, dunque, ritenersi espressione dell'andamento economico che il Consorzio industriale del Lazio esprimerà post-operazione di fusione e fino alla ridefinizione, sotto il profilo industriale, della *mission* e delle modalità operative del medesimo, la quale potrà avvenire solo dopo aver esperito una approfondita *due diligence*, tesa a verificare i vari profili (contabili, legali e di conformità) che caratterizzano la gestione dei singoli consorzi. E' ragionevole ritenere che tali attività di verifica, unitamente alla ridefinizione della *mission*, impegneranno l'organo amministrativo nel primo anno di vita del Consorzio industriale del Lazio.

Allo stato, pertanto, i suddetti valori configurano la declinazione economica del piano che caratterizzerà la gestione del Consorzio industriale del Lazio nel breve-medio termine.

ESERCIZIO CHIUSO AL 31 DICEMBRE 2020 - SITUAZIONE PATRIMONIALE

Sotto il profilo patrimoniale, il Consorzio industriale del Lazio presenta il seguente assetto:

Situazione Patrimoniale - 31 dicembre 2020 <i>Importi in k€</i>	Rieti Actual	Roma Latina Actual	Sud Pontino Actual	COSILAM Actual	Frosinone Actual	Aggregato Actual
Immobilizzazioni immateriali	39	2	604	334	53	1.032
Immobilizzazioni materiali	6.250	22.728	33.988	44.239	44.037	151.242
Immobilizzazioni finanziarie	489	25	36	169	578	1.296
Attivo fisso	6.778	22.755	34.627	44.742	44.668	153.571
Rimanenze	871	-	-	-	-	871
Crediti verso clienti	13.365	(63)	1.354	1.562	19.735	35.954
Debiti verso fornitori	(2.612)	(86)	(1.587)	(1.357)	(6.480)	(12.122)
Altri crediti	-	-	-	-	-	-
Altri debiti	(12.754)	(1.876)	9.348	2.179	14	(3.089)
Ratei e risconti	(197)	(4.794)	27	(23.570)	(7.719)	(36.254)
Capitale Circolante Netto	(1.326)	(6.818)	9.142	(21.187)	5.550	(14.639)
Fondo TFR	(273)	-	(292)	(283)	(638)	(1.485)
Fondo Rischi	(869)	-	(1.133)	(4.614)	(5.729)	(12.345)
Fondi	(1.142)	-	(1.425)	(4.897)	(6.367)	(13.830)
Capitale Investito Netto	4.310	15.937	42.344	18.659	43.852	125.102
Capitale Sociale	792	182	2.000	96	437	3.507
Riserve	407	16.525	38.625	9.820	26.288	91.665
Utile / (Perdita) dell'esercizio	39	78	62	265	(49)	395
Patrimonio Netto	1.238	16.785	40.687	10.180	26.677	95.567
Posizione Finanziaria Netta	3.072	(848)	1.657	8.479	17.175	29.534
Totale Fonti	4.310	15.937	42.344	18.659	43.852	125.102

Di seguito, i principali aspetti di interesse relativi all'assetto patrimoniale del Consorzio industriale del Lazio al 31 dicembre 2020:

- il **Capitale Investito Netto** - derivante dalla aggregazione del capitale investito netto di ciascun consorzio - ammonta ad euro 125.102 migliaia, composto, in massima parte, da attivo fisso e, nello specifico, da immobilizzazioni materiali (euro 151.242 migliaia). I crediti commerciali risultano pari ad euro 35.954 migliaia.

- la **Posizione Finanziaria Netta** (indebitamento netto) ammonta ad euro 29.534 migliaia e deriva dalla aggregazione dell'indebitamento (finanziario) netto di ogni consorzio;
- il **Patrimonio Netto** del Consorzio industriale del Lazio ammonta ad euro 95.567 migliaia;
- risultano, inoltre, iscritti fondi rischi e oneri per passività potenziali collegate ai contenziosi in essere per euro 12.345 migliaia.

3. CONSIDERAZIONI CONCLUSIVE

Dalle prime analisi condotte sono emersi, rispetto alle situazioni patrimoniali esposte nel precedente paragrafo, i seguenti aspetti di attenzione, che identificano possibili svalutazioni di posizioni creditorie:

Rettifiche - 31 dicembre 2020	Rieti	Roma Latina	Frosinone	Sud Pontino	COSILAM	Aggregato
<i>Importi in euro/migliaia</i>						
Svalutazione crediti di difficile recupero/scaduti	-	(1.344)	(478)	(410)	(38)	(2.270)

Tenuto conto delle analisi condotte e di quanto testé rappresentato, si ritiene opportuno che l'organo amministrativo del costituendo Consorzio industriale del Lazio, su iniziativa del presidente del medesimo, approfondisca taluni aspetti ed esperisca una *due diligence* contabile, fiscale e legale-giuslavoristica, verificando, altresì, lo stato corrente delle infrastrutture e degli impianti relativi a ciascun Consorzio, valutandone la possibilità residua di utilizzo/sfruttamento, nonché la rispondenza dei valori effettivi delle posizioni in oggetto rispetto alle risultanze contabili.

La *due diligence* suddetta avrà anche la finalità di individuare eventuali fabbisogni finanziari.

Roma, 8 aprile 2021

Il Commissario

STATUTO
DEL
CONSORZIO INDUSTRIALE DEL LAZIO

Titolo I
Disposizioni generali

Art. 1
(Denominazione e natura giuridica)

1. Il Consorzio industriale del Lazio, di seguito denominato Consorzio, è costituito ai sensi dell'articolo 40 della legge regionale 22 ottobre 2018, n. 7 a seguito del processo di fusione del Consorzio per lo sviluppo industriale della Provincia di Rieti, del Consorzio per lo sviluppo industriale di Roma e Latina, del Consorzio per lo sviluppo industriale del Sud Pontino, del Consorzio per lo sviluppo industriale del Lazio meridionale (COSILAM) e del Consorzio per lo sviluppo Industriale Frosinone.
2. Il Consorzio succede, nel rispetto della normativa vigente, in tutti i rapporti giuridici attivi e passivi facenti capo ai consorzi estinti di cui al comma 1, ivi comprese le quote delle società partecipate dai singoli consorzi.
3. Il Consorzio è un ente pubblico economico ai sensi dell'articolo 36 della legge 5 ottobre 1991, n. 317, dotato di autonomia imprenditoriale, organizzativa, gestionale, finanziaria, contabile e patrimoniale.

Art. 2
(Durata e sede)

1. Il Consorzio ha durata indeterminata.
2. Il Consorzio ha sede legale nel Comune di Roma Capitale.
3. Ai fini dell'erogazione dei servizi sul territorio, il Consorzio è organizzato in articolazioni territoriali periferiche dislocate presso le sedi dei consorzi industriali di cui all'articolo 1, comma 1.

Art. 3
(Finalità e attività)

1. Nel quadro delle previsioni della programmazione generale e di settore della Regione Lazio, il Consorzio promuove lo sviluppo delle attività industriali, artigianali, del commercio, del terziario e dei servizi e crea le condizioni per favorire l'insediamento di nuove attività produttive nel territorio regionale.
2. Per i fini di cui al comma 1, il Consorzio provvede in particolare:
 - a) a redigere il piano regolatore delle aree e dei nuclei di sviluppo industriale;
 - b) ad assegnare le aree nel piano regolatore di cui alla lettera a) ad imprese che esercitano attività produttive industriali, artigianali e di commercio all'ingrosso, nonché ad imprese che esercitano le ulteriori attività produttive di beni e servizi di cui all'articolo 1 del decreto del presidente della Repubblica 7 settembre 2010, n. 160 (Regolamento per la semplificazione ed il riordino della disciplina sullo sportello unico per le attività produttive, ai sensi dell'articolo 38, comma 3, del decreto legge n. 112 del 2008, convertito, con modificazioni, della legge n. 133 del 2008) e successive modifiche nei limiti del dieci per cento del totale delle aree, libere o dismesse, destinate alle attività industriali, artigianali e di commercio all'ingrosso;
 - c) a gestire le aree produttive individuate dagli strumenti urbanistici;
 - d) ad acquisire le aree ed attrezzarle con le opere di urbanizzazione necessarie;
 - e) a gestire, nelle forme previste dalle leggi vigenti, i servizi consortili ponendone il pagamento a carico dei beneficiari;
 - f) a realizzare e gestire attività strumentali all'insediamento di attività produttive;
 - g) a promuovere l'espropriazione di aree ed immobili necessari ai fini dell'attrezzatura della zona e della localizzazione industriale;
 - h) a intraprendere le attività previste dall'articolo 63 della legge 23 dicembre 1998, n. 448 (Misure di finanza pubblica per la stabilizzazione e lo sviluppo) e successive modifiche.
3. Il Consorzio, inoltre, collabora con la Regione nell'attuazione delle misure per l'attrattività territoriale degli investimenti all'interno del territorio di propria competenza, svolgendo, in particolare, le seguenti attività:
 - a) ricerca di investitori nazionali ed esteri, promozione internazionale delle opportunità di investimento nell'economia del territorio e valorizzazione delle realtà produttive e delle eccellenze regionali, anche di piccola e media impresa;
 - b) promozione e gestione di progetti strategici di innovazione industriale, concernenti, in particolare, il recupero e la riqualificazione delle aree industriali dismesse e delle aree colpite da eventi sismici, la logistica, il rispetto e la valorizzazione dell'ambiente, l'economia del mare e l'economia della montagna;
 - c) supporto alla Regione nell'esercizio della funzione di punto unico di contatto e nella valutazione delle ricadute economiche ed occupazionali delle iniziative di investimento di cui all'articolo 1 della l.r. 1/2020 relativo

- a misure per lo sviluppo economico e l'attrattività territoriale degli investimenti;
- d) cooperazione alla realizzazione di opere per la fornitura di servizi necessari all'insediamento, allo sviluppo, alla riqualificazione e alla riconversione delle imprese;
 - e) sostegno alla diffusione di reti di telecomunicazione e di servizi telematici alle imprese operanti in zone in *digital divide* rispetto agli obiettivi europei;
 - f) promozione della costituzione di Aree produttive ecologicamente attrezzate (APEA);
 - g) sviluppo di sinergie di tipo distrettuale, mediante la valorizzazione delle competenze imprenditoriali e scientifiche del territorio;
 - h) erogazione di servizi ad alto valore aggiunto per le imprese, concernenti: programmi di formazione, studi e progetti per lo sviluppo produttivo, ricerche e studi per l'innovazione tecnologica, consulenza, certificazione di qualità alle imprese;
 - i) gestione di incentivi e contributi a favore delle imprese esclusivamente sulla base di piani triennali di investimento approvati con deliberazione della Giunta regionale, previo parere delle commissioni consiliari competenti;
 - l) predisposizione di una mappatura analitica delle aree disponibili, comprensiva delle informazioni necessarie alle imprese ai fini delle valutazioni sulla realizzazione degli insediamenti produttivi;
 - m) supporto alle imprese nella partecipazione ai bandi di finanziamenti regionali ed europei.
4. Ai fini dello svolgimento delle funzioni di cui al presente articolo, il Consorzio può promuovere o partecipare a consorzi e società, nonché stipulare convenzioni o accordi amministrativi ai sensi della disciplina dettata dalla l. 241/90 e dal d.lgs. 267/2000 e successive modificazioni.
5. Il Consorzio, sulla base di appositi accordi con la Regione e con i comuni interessati, può svolgere le attività di cui al comma 3 anche al di fuori del proprio territorio di competenza.

Art. 4

(Composizione consortile e quote)

1. Fanno parte del Consorzio la Città metropolitana di Roma capitale, le province, i comuni, gli altri enti locali, le camere di commercio, industria, artigianato e agricoltura, gli istituti di credito, le università, le associazioni, gli enti ed istituti pubblici o economici, i consorzi di imprese e le organizzazioni delle categorie produttive operanti nel territorio regionale, facenti parte dei consorzi industriali di cui all'articolo 1, comma 1, alla data di entrata in vigore della l.r. 7/2018 e successive modifiche.
2. L'entità della quota di partecipazione di ciascun consorziato è determinata nel piano di fusione e riportata nella tabella A allegata al presente Statuto.

Art. 5
(Nuove adesioni)

1. Possono, su richiesta, aderire al Consorzio gli istituti di credito, le università, le associazioni, gli enti pubblici, i consorzi di imprese e le organizzazioni delle categorie produttive operanti nel territorio regionale.
2. L'ammissione di nuovi partecipanti è deliberata dall'assemblea generale che provvede contestualmente ad adeguare il presente Statuto nella parte relativa alle quote di partecipazione di ciascun consorziato.
3. La somma delle quote dei consorziati non di parte pubblica non può essere superiore al 30 per cento di tutte le quote consortili.

Art. 6

(Recesso, esclusione e scioglimento)

1. Ciascuno degli enti consorziati può recedere dal Consorzio con una comunicazione scritta, che è portata all'esame della prima assemblea generale utile ai fini dell'adozione delle conseguenti deliberazioni.
2. L'ente recedente non può vantare quote di proprietà comune, indennizzi o rimborsi per eventuali conferimenti fatti, né somme ad altro titolo. L'ente rimane obbligato a versare nelle casse del Consorzio, con le modalità previste dal presente Statuto, le quote di conferimento ad esso attribuite ed approvate con il bilancio di previsione e quant'altro riferito all'esercizio finanziario in corso.
3. L'ente che recede rimane, inoltre, obbligato ad adempiere agli impegni assunti e deve onorare, pro quota, le obbligazioni fino a quel momento assunte dal Consorzio.
4. Il recesso ha effetto dall'esercizio finanziario successivo a quello della sua presentazione.
5. Il recesso di consorziati della parte pubblica che determini il venir meno della maggioranza delle quote di partecipazione comporta lo scioglimento del Consorzio.
6. L'inadempienza degli obblighi che discendono dal presente Statuto e dalle deliberazioni dell'assemblea generale costituisce causa di esclusione del consorziato.
7. L'esclusione è deliberata dall'assemblea generale nei confronti del consorziato che si sia reso insolvente o non abbia adempiuto alle obbligazioni assunte verso il Consorzio o assunte dal Consorzio in suo nome.
8. In caso di recesso o di esclusione di uno o più consorziati, i restanti, riuniti in assemblea generale, adeguano il presente Statuto nella parte relativa alla determinazione delle quote di partecipazione, provvedendo alla ripartizione della quota o delle quote di partecipazione del recedente o dell'escluso in misura proporzionale a quelle possedute dai restanti, fatta salva diversa specifica determinazione dell'assemblea generale, da assumersi con la maggioranza numerica dei due terzi dei soci.
9. Il Consorzio può essere sciolto in qualunque momento con deliberazione dell'assemblea generale con la maggioranza prevista dall'articolo 8.
10. Salvo diverse previsioni di legge, in caso di scioglimento il patrimonio netto del Consorzio, dedotti i diritti dei terzi e le passività, è ripartito tra i consorziati in ragione delle quote di partecipazione.

Titolo II Organi

Art. 7 (Organi)

1. Sono organi del Consorzio:
 - l'assemblea generale;
 - il presidente;
 - il consiglio di amministrazione;
 - il collegio sindacale.

2. Gli organi del Consorzio durano in carica quattro anni e sono rinnovati entro la scadenza del termine di durata dei precedenti, ferme restando le disposizioni in materia di proroga degli organi di cui al decreto legge 16 maggio 1994, n. 293 (Disciplina della proroga degli organi amministrativi), convertito, con modificazioni, dalla legge 15 luglio 1994, n. 444.

3. Si applicano ai rappresentanti in assemblea generale, al presidente e ai componenti il consiglio di amministrazione le disposizioni in tema di inconfiribilità e incompatibilità previste per gli incarichi presso enti pubblici dal decreto legislativo 8 aprile 2013, n. 39 e successive modifiche.

Art. 8
(Assemblea generale)

1. L'assemblea generale è nominata con decreto del presidente della Regione ed è composta da un rappresentante designato da ciascuno degli enti partecipanti.
2. In seno all'assemblea generale sono istituite cinque commissioni permanenti articolate su base territoriale, in corrispondenza delle province della Regione e della Città metropolitana di Roma Capitale, composte da un numero di rappresentanti degli enti partecipanti al consorzio definito dal regolamento di cui all'articolo 12 in proporzione alle rispettive quote di partecipazione.
3. Le commissioni territoriali permanenti esprimono pareri consultivi sulle questioni riguardanti le aree e gli agglomerati industriali ricadenti nel territorio di competenza e, in particolare, sulla:
 - a) adozione del piano regolatore delle aree e dei nuclei di sviluppo industriale;
 - b) gestione di incentivi e contributi a favore delle imprese;
 - c) realizzazione delle opere di urbanizzazione sulle aree acquisite dal Consorzio.
4. Ciascuna commissione territoriale permanente esprime parere vincolante per la nomina dei rappresentanti del Consorzio presso altri enti che insistono esclusivamente sul rispettivo ambito territoriale.
5. L'assemblea generale è l'organo d'indirizzo e di controllo politico amministrativo del Consorzio.
6. Spetta all'assemblea generale, in particolare:
 - a) approvare i bilanci del Consorzio;
 - b) adottare il programma triennale di attività e di organizzazione di cui all'articolo 6 della l.r. 13/97;
 - c) adottare, su proposta del consiglio di amministrazione, uno o più regolamenti di organizzazione e funzionamento degli uffici e dei servizi;
 - d) deliberare in ordine alla nomina, alla revoca e alla responsabilità dei membri del consiglio di amministrazione;
 - e) deliberare in ordine alla nomina dei membri del collegio sindacale;
 - f) stabilire l'indennità dei membri del consiglio di amministrazione, in misura non superiore al 70 per cento del trattamento economico spettante ai componenti la giunta regionale, nonché il compenso dei membri del collegio sindacale, tenendo conto dei minimi delle tariffe professionali, e l'ammontare dei rimborsi per la partecipazione alle riunioni dell'assemblea generale, in misura non superiore ai rimborsi previsti per i componenti il consiglio regionale;
 - g) deliberare le nuove adesioni e le esclusioni e adottare le conseguenti variazioni che si rendono necessarie;
 - h) deliberare l'emissione dei prestiti obbligazionari;
 - i) adottare il piano regolatore delle aree e dei nuclei di sviluppo industriale;
 - l) determinare l'entità dei contributi annui;
 - m) deliberare in ordine alla assunzione di prestiti e mutui;

- n) deliberare in ordine alla partecipazione del consorzio a consorzi o società pubbliche o private il cui oggetto sociale abbia attinenza con l'attività svolta dal Consorzio;
 - o) deliberare l'aumento del patrimonio netto;
 - p) deliberare su ogni altro oggetto eventualmente sottoposto all'esame dell'assemblea generale dal consiglio di amministrazione;
 - q) deliberare l'eventuale scioglimento anticipato del Consorzio.
7. Il rappresentante dell'ente esercita in assemblea generale le prerogative di voto, anche mediante altro dipendente o collaboratore dell'ente da lui delegato, in misura proporzionale alle quote di partecipazione così come determinate in applicazione alla tabella allegata.
 8. L'esercizio dei diritti di voto di ciascun componente dell'assemblea generale presuppone che il soggetto rappresentato in sede di assemblea sia in regola con il versamento dei contributi annui.
 9. Il presidente del Consorzio dirige e coordina i lavori dell'assemblea generale.
 10. Alle sedute dell'assemblea generale devono partecipare i membri del consiglio di amministrazione e del collegio sindacale. Il direttore generale del Consorzio assiste alle sedute con funzioni di segretario. In caso di assenza del direttore, l'assemblea provvede alla nomina del segretario. Delle sedute dell'assemblea è redatto sommario processo verbale sottoscritto dal presidente e dal segretario.
 11. L'assemblea generale si riunisce, in via ordinaria, almeno due volte l'anno, per l'approvazione del bilancio economico di previsione e del bilancio di esercizio.
 12. L'assemblea generale è convocata dal presidente di sua iniziativa, o su richiesta, contenente gli argomenti da porre all'ordine del giorno, del consiglio di amministrazione, con deliberazione approvata a maggioranza, del collegio sindacale o di almeno un terzo dei membri dell'assemblea generale che rappresentino almeno un terzo delle quote. Il presidente, in caso di richiesta, ha l'obbligo di inviare la convocazione in un termine non superiore a venti giorni dalla istanza. In mancanza, l'assemblea generale è convocata dal presidente del collegio sindacale.
 13. L'avviso di convocazione stabilisce l'ordine del giorno, la data e il luogo della prima convocazione e la data e il luogo della seconda convocazione, nonché le modalità di svolgimento della seduta e deve essere inviato a mezzo PEC almeno otto giorni prima della data fissata per la riunione; i giorni devono essere liberi, non si computano né il giorno di spedizione né quello dell'adunanza. In casi eccezionali d'urgenza, l'avviso di convocazione può essere inviato con un preavviso di almeno tre giorni prima dell'adunanza e l'ordine del giorno deve contenere il motivo dell'urgenza.
 14. L'assemblea generale può essere convocata anche in video-conferenza, con la partecipazione dei soggetti consorziati dislocati in più luoghi, contigui o

distanti, audio/video collegati, salvaguardando in ogni caso il metodo collegiale e i principi di trasparenza e di parità di trattamento dei consorziati stessi.

15. L'assemblea generale è validamente riunita in prima convocazione quando siano presenti almeno la metà dei suoi componenti che rappresentino almeno il 50 per cento delle quote di partecipazione al Consorzio. In seconda convocazione, da tenersi in giorno diverso da quella fissato per la prima convocazione, e comunque dopo un intervallo di almeno ventiquattro ore, l'assemblea generale è validamente riunita quando sia presente almeno un terzo dei suoi componenti che rappresentino almeno il 40 per cento delle quote di partecipazione e purché siano presenti in maggioranza i rappresentanti degli enti pubblici consorziati.
16. Le deliberazioni sono assunte con votazione palese, salve le ipotesi di deliberazioni concernenti persone.
17. Le deliberazioni sono validamente adottate se ottengono il voto favorevole della maggioranza dei presenti e con la maggioranza delle quote di partecipazione dei presenti salvo maggioranze speciali previste espressamente dalla legge e dal presente Statuto.
18. Le deliberazioni concernenti l'approvazione e le successive modifiche dello Statuto sono assunte con il voto favorevole di tanti componenti che rappresentino i due terzi dei partecipanti al Consorzio e i due terzi delle quote di partecipazione e sono sottoposte all'approvazione della Giunta regionale.
19. La deliberazione di scioglimento del Consorzio è adottata con le maggioranze di cui al comma 18.
20. Per quanto non espressamente previsto si applicano, in quanto compatibili, le norme del codice civile che disciplinano le società per azioni.

Art. 9
(Presidente)

1. Il presidente è nominato dal presidente della Regione tra soggetti muniti di documentata capacità manageriale e di comprovata esperienza in materia di consorzi industriali.
2. Il presidente:
 - a) ha la rappresentanza legale e la legittimazione processuale del Consorzio;
 - b) convoca e presiede l'assemblea generale ed il consiglio di amministrazione, formula i relativi ordini del giorno e ne dirige i lavori;
 - c) vigila sull'esecuzione delle deliberazioni adottate dal consiglio di amministrazione, sull'operato del direttore generale e sull'andamento dell'attività del Consorzio;
 - d) assicura il coordinamento dei servizi erogati sul territorio da parte delle articolazioni territoriali periferiche di cui all'articolo 2, comma 3;
 - e) provvede, con il supporto del direttore generale, ad inviare alla Giunta regionale, entro dieci giorni dalla rispettiva approvazione da parte dell'assemblea generale, il programma triennale di attività e di organizzazione, il bilancio economico di previsione ed il bilancio di esercizio;
 - f) esercita le funzioni a lui eventualmente delegate dal consiglio di amministrazione;
 - g) può delegare al vicepresidente o ad altro membro del consiglio di amministrazione compiti a carattere permanente e la trattazione di affari specifici;
 - h) adotta, sotto la propria responsabilità, in casi straordinari di necessità o urgenza, i provvedimenti di competenza del consiglio di amministrazione, sottoponendoli alla ratifica da parte del consiglio stesso nella prima seduta utile.
3. Al presidente è attribuita un'indennità corrispondente al 70 per cento del trattamento economico spettante al presidente della Regione.
4. Il presidente, in caso di assenza o impedimento temporaneo, è sostituito dal vicepresidente, eletto dal consiglio di amministrazione nel proprio seno.
5. Il presidente, che abbia ricoperto la carica per due mandati, non è rieleggibile.
6. Il presidente può essere revocato, nei termini, alle condizioni e nei casi disciplinati dal codice civile con riferimento al presidente del consiglio di amministrazione di società per azioni. Colui che subentra al presidente revocato esercita la funzione limitatamente al periodo di tempo in cui sarebbe rimasto in carica il proprio predecessore.

Art. 10
(Consiglio di amministrazione)

1. Il consiglio di amministrazione è composto dal presidente e da quattro membri nominati dall'assemblea generale, anche al di fuori dei componenti l'assemblea, tra soggetti muniti di documentata capacità manageriale. Un membro è designato da Unioncamere Lazio per conto delle Camere di commercio, industria, artigianato ed agricoltura, indicando il territorio dallo stesso rappresentato. I restanti tre membri sono nominati sulla base di liste presentate dagli enti consorziati su base provinciale, secondo le modalità definite con apposito regolamento adottato dall'assemblea generale previa approvazione della Giunta regionale, in modo da garantire la rappresentanza dei territori delle province su cui insistevano i consorzi industriali di cui all'articolo 1, comma 1, nonché della Città metropolitana di Roma capitale, non rappresentati dalla designazione di Unioncamere Lazio.
2. Non possono ricoprire la carica di presidente e di membro del consiglio di amministrazione coloro che sono in lite con il consorzio, nonché i titolari, i soci illimitatamente responsabili, gli amministratori, i dipendenti con poteri di rappresentanza o di coordinamento di imprese esercenti attività concorrenti con i servizi prodotti dal consorzio.
3. Nella prima seduta, il consiglio di amministrazione nomina nel suo seno un vicepresidente che sostituisce il presidente in caso di assenza o impedimento temporaneo nonché in caso di revoca o dimissioni dello stesso fino alla nomina del sostituto.
4. Al consiglio di amministrazione compete:
 - a) predisporre, su iniziativa del Presidente, il bilancio economico di previsione accompagnato dalla relazione illustrativa;
 - b) predisporre, su iniziativa del Presidente, il bilancio di esercizio, unitamente alla relazione sulla gestione;
 - c) predisporre, su iniziativa del Presidente, il programma triennale di attività e di organizzazione di cui all'articolo 6 della l.r. 13/97;
 - d) predisporre il piano regolatore delle aree e dei nuclei di sviluppo industriale;
 - e) predisporre uno o più regolamenti di organizzazione e funzionamento degli uffici e dei servizi;
 - f) assumere personale nell'ambito della dotazione organica definita ai sensi dell'articolo 13, comma 1;
 - g) attribuire incarichi di consulenza per il miglior conseguimento degli obiettivi;
 - h) assumere mutui o prestiti di qualsiasi natura, previa deliberazione dell'assemblea generale;
 - i) nominare i rappresentanti del Consorzio presso altri enti;
 - l) adottare tutti gli atti intesi a promuovere le espropriazioni, l'acquisto e la vendita di immobili;
 - m) approvare i programmi di attuazione delle funzioni demandate al Consorzio dalla Regione o da altri enti;
 - n) decidere in ordine alla costituzione in giudizio, nonché esercitare il potere di conciliare e di transigere;

- o) proporre all'assemblea generale i prezzi di vendita delle aree;
 - p) adottare il piano triennale di prevenzione della corruzione e la nomina del responsabile della prevenzione della corruzione e della trasparenza;
 - q) assumere ogni altra iniziativa che appaia utile al raggiungimento delle finalità del Consorzio e che non rientri nella specifica competenza dell'assemblea generale.
5. Le sedute del consiglio di amministrazione non sono pubbliche. Alle sedute assistono i membri del collegio sindacale e il direttore generale del Consorzio, con funzioni di segretario. In caso di assenza del direttore, il consiglio di amministrazione nomina un segretario. Delle sedute del consiglio di amministrazione è redatto processo verbale sottoscritto dal presidente e dal segretario.
 6. Il consiglio di amministrazione si riunisce su convocazione del presidente di sua iniziativa o su richiesta, contenente gli argomenti da porre all'ordine del giorno, di almeno due componenti il consiglio di amministrazione o del collegio sindacale. In caso di richiesta, il presidente ha l'obbligo di inviare la convocazione in un termine non superiore a venti giorni dalla istanza. In mancanza, vi provvede il vicepresidente.
 7. L'avviso di convocazione, contenente l'ordine del giorno, la data e il luogo nonché le modalità di svolgimento della seduta, deve essere inviato a mezzo PEC almeno tre giorni prima della data fissata per la riunione; i giorni devono essere liberi, non si computano né il giorno di spedizione né quello della riunione. In casi eccezionali d'urgenza, l'avviso di convocazione può essere inviato con un preavviso di almeno ventiquattro ore e deve specificare il motivo dell'urgenza.
 8. Le riunioni possono svolgersi anche in videoconferenza.
 9. Le riunioni sono valide se è presente la maggioranza dei componenti in carica.
 10. Le deliberazioni sono assunte a maggioranza assoluta dei presenti aventi diritto al voto. In caso di parità nell'espressione di voto palese, prevale il voto del presidente.
 11. I componenti del consiglio di amministrazione che non intervengono, senza giustificato motivo, a tre sedute consecutive decadono dalla carica. La decadenza è pronunciata dal consiglio di amministrazione nella prima seduta utile e diviene immediatamente efficace. Il presidente ne dà comunicazione all'assemblea generale perché provveda, nella prima seduta utile, alla nomina di un nuovo componente.
 12. Nel caso di dimissioni di un componente del consiglio di amministrazione, il presidente convoca immediatamente il consiglio di amministrazione per la presa

d'atto delle stesse, e ne dà comunicazione all'assemblea generale perché provveda, nella prima seduta utile, alla nomina di un nuovo componente.

13. I componenti del consiglio di amministrazione possono essere revocati dall'assemblea generale, nei termini, alle condizioni e nei casi disciplinati dal codice civile con riferimento ai componenti del consiglio di amministrazione di società per azioni. Coloro che surrogano i componenti del consiglio di amministrazione, anzi tempo cessati dalla carica, esercitano la loro funzione limitatamente al periodo di tempo in cui sarebbero rimasti in carica i loro predecessori.

Art. 11
(Collegio sindacale)

1. Il collegio sindacale è composto da tre membri effettivi, compreso il presidente del collegio, e tre membri supplenti, nominati dall'assemblea generale su designazione del Consiglio regionale tra soggetti iscritti nel registro dei revisori contabili.
2. Il collegio sindacale verifica la regolarità della gestione e la corretta applicazione delle norme di amministrazione, di contabilità e fiscali, ed esercita una valutazione complessiva dell'attività del Consorzio in base a criteri di efficienza e di tutela dell'interesse pubblico, formulando, nell'ambito della relazione al bilancio di esercizio, rilievi e proposte tendenti a conseguire la migliore efficacia, produttività ed economicità della gestione del consorzio. A tal fine, in particolare:
 - a) verifica il bilancio di previsione, il bilancio di esercizio e gli altri atti contabili più rilevanti del Consorzio e predispose le relazioni e i pareri di accompagnamento;
 - b) controlla la gestione del Consorzio, i risultati conseguiti, le risorse finanziarie impiegate.
3. Il collegio sindacale vigila sull'osservanza da parte del Consorzio delle disposizioni di legge, regolamentari e statutarie e, in particolare, esercita le funzioni di cui all'articolo 20 del decreto legislativo 30 giugno 2011, n. 123 (Riforma dei controlli di regolarità amministrativa e contabile e potenziamento dell'attività di analisi e valutazione della spesa, a norma dell'articolo 49 della legge 31 dicembre 2009, n. 196) e successive modifiche.
4. Il collegio relaziona annualmente all'assemblea generale sui risultati della propria attività.
5. Il collegio si riunisce almeno ogni novanta giorni e delibera a maggioranza dei suoi membri. Il revisore dissenziente ha diritto di fare iscrivere a verbale i motivi del proprio dissenso. Delle riunioni del collegio viene redatto verbale sottoscritto dagli intervenuti.
6. Il revisore che non partecipi a più di tre riunioni del collegio o a un'adunanza dell'assemblea generale durante un esercizio sociale senza giustificato motivo, decade dall'ufficio.
7. In caso di decadenza o dimissioni del revisore, subentra il più anziano dei sindaci supplenti. I revisori subentranti durano in carica fino alla prima assemblea generale, che provvede alla nomina dei nuovi revisori effettivi e supplenti necessari per la reintegrazione del collegio e alla elezione del nuovo presidente.

Titolo III
Organizzazione

Art. 12
(Principi in materia di organizzazione)

1. Il Consorzio modella l'organizzazione dei servizi e del personale, ispirandosi a criteri di sostenibilità, funzionalità ed economicità della gestione, al fine di assicurare efficienza ed efficacia.
2. Il Consorzio adotta uno o più regolamenti per disciplinare l'organizzazione e il funzionamento degli uffici e dei servizi, nonché delle commissioni permanenti istituite in seno all'assemblea generale, assicurando la disponibilità, presso ogni sede territoriale del Consorzio, di idonei spazi e dotazioni strumentali.
3. L'attività gestionale viene svolta nelle forme e secondo le modalità prescritte dalla legge, dal presente Statuto, dai regolamenti interni.

Art. 13
(Personale)

1. La dotazione organica del Consorzio è approvata dal consiglio di amministrazione nell'ambito dei limiti di spesa e dei criteri definiti dal programma triennale di attività e di organizzazione di cui all'articolo 6 della l.r. 13/97.
2. Il Consorzio, con il regolamento di cui all'articolo 12, comma 2, individua i criteri e le modalità da utilizzare ai fini del reclutamento del personale nel rispetto dei principi di trasparenza, pubblicità e imparzialità e dei principi indicati dalle norme generali sull'ordinamento del lavoro alle dipendenze delle amministrazioni pubbliche.
3. In fase di costituzione, al Consorzio sono assegnate le risorse umane dei consorzi industriali di cui all'articolo 1, comma 1, conformemente a quanto stabilito nell'articolo 40 della l.r. 7/2018.

Art. 14
(Direttore generale)

1. La gestione amministrativa e organizzativa del Consorzio è affidata ad un direttore generale, nominato dal consiglio di amministrazione tra soggetti in possesso del titolo di laurea in discipline economiche, tecniche o giuridiche, che abbiano maturato per almeno cinque anni continuativi esperienza nell'esercizio di funzioni di direzione, comportanti assunzione di autonome responsabilità gestionali presso enti e società pubbliche o private.

2. Il direttore generale svolge le seguenti funzioni:
 - a) collabora con gli organi consortili verso i quali risponde del proprio operato e predispose gli atti di competenza degli stessi;
 - b) svolge attività di segretario degli organi consortili;
 - c) partecipa alle sedute degli organi consortili con funzione consultiva e può essere audito dagli stessi sulle questioni di propria competenza;
 - d) organizza e sovrintende la struttura operativa e tecnico amministrativa e adotta gli atti di gestione del personale;
 - e) formula proposte sul reclutamento del personale, sulla base del programma triennale di attività e di organizzazione;
 - f) coadiuva il presidente nei rapporti con gli uffici dello Stato, della Regione e di tutti gli altri enti pubblici e privati che vengono in contatto con il Consorzio;
 - g) relaziona trimestralmente al consiglio di amministrazione sull'andamento dell'attività del Consorzio;
 - h) adotta i provvedimenti diretti a migliorare la funzionalità e l'efficienza delle attività del Consorzio;
 - i) adotta, ai sensi e nelle forme previste dallo Statuto e dai regolamenti consortili, i provvedimenti del Consorzio ad efficacia esterna ivi compresi la sottoscrizione dei contratti, che non sono riservati all'assemblea generale, al consiglio di amministrazione o al presidente;
 - l) provvede all'aggiudicazione e all'affidamento dei lavori, delle forniture e dei servizi nel rispetto del programma triennale di attività e di organizzazione e degli indirizzi degli organi consortili;
 - m) provvede alla riscossione delle entrate di competenza del Consorzio e al pagamento delle spese.

Art. 15
(Articolazioni territoriali)

1. Ai fini dell'erogazione dei servizi sul territorio, il Consorzio è organizzato in articolazioni territoriali di cui all'articolo 2, alle quali è preposto un dirigente.
2. Nell'ambito delle attività e funzioni unitarie del Consorzio, le articolazioni territoriali svolgono le seguenti funzioni:
 - a) gestiscono le risorse umane, strumentali e finanziarie assegnate;
 - b) progettano, realizzano e eseguono le opere di urbanizzazione relative agli agglomerati industriali e alle aree attrezzate territoriali del Consorzio;
 - c) svolgono i servizi affidati in funzione delle necessità territoriali;
 - d) predispongono proposte di attività e servizi sul territorio da sottoporre al direttore generale;
 - e) coadiuvano gli organi consortili nei rapporti con le imprese e gli altri enti presenti sul territorio;
 - f) svolgono ogni attività che sia loro attribuita dal regolamento di organizzazione e funzionamento di cui all'articolo 12, comma 2, dal direttore generale o dagli organi consortili.

Titolo IV
Gestione

Art. 16
(Criteri generali)

1. Le attività del Consorzio sono orientate alla sostenibilità economica e finanziaria dello stesso e, quindi, alla garanzia di un pareggio delle poste di bilancio annuale e pluriennale.
2. Il Consorzio adotta un regolamento di contabilità con cui disciplina, in particolare, le modalità di approvazione del bilancio economico di previsione e del bilancio di esercizio, nonché l'articolazione della propria organizzazione per centri di costo che consentano la programmazione e la rendicontazione della gestione economica e amministrativa nonché delle risorse umane e strumentali.

Art. 17
(Bilanci)

1. Il bilancio di esercizio del Consorzio, redatto seguendo il principio della competenza economica, è costituito dal conto economico, dallo stato patrimoniale, dalla nota integrativa e dalla relazione di gestione.
2. Il bilancio di esercizio del Consorzio si chiude al 31 dicembre di ogni anno, è redatto dal consiglio di amministrazione, quale proposta di bilancio di esercizio, entro il 20 marzo ed è approvato dall'assemblea generale entro il 30 aprile dell'anno successivo a quello a cui si riferisce.
3. Il bilancio economico di previsione è redatto dal consiglio di amministrazione entro il 31 ottobre di ogni anno ed è inviato al collegio sindacale per le dovute osservazioni e all'assemblea generale per la relativa approvazione entro il 31 dicembre.
4. Il bilancio economico di previsione ed il bilancio di esercizio sono trasmessi alla Giunta regionale entro dieci giorni dalla loro approvazione.

Art. 18
(Patrimonio)

1. Il Consorzio ha un proprio patrimonio costituito, originariamente, ai sensi dell'articolo 40, comma 9, l.r. 7/2018 e successive modifiche, dai patrimoni dei consorzi industriali di cui all'articolo 1, comma 1, nonché dai beni acquistati e dai trasferimenti effettuati successivamente.
2. I beni del Consorzio sono dettagliatamente inventariati.
3. Le plusvalenze derivanti dall'alienazione dei beni patrimoniali del Consorzio sono destinate alla realizzazione di investimenti riguardanti i medesimi ambiti territoriale dei beni alienati.

Art. 19
(Risorse finanziarie)

1. Le risorse finanziarie del Consorzio sono costituite:
 - a) dalle risorse finanziarie dei consorzi industriali di cui all'articolo 1, comma 1, ai sensi dell'articolo 40, comma 9, della l.r. 7/2018 e successive modifiche;
 - b) dai contributi annui a carico dei consorziati;
 - c) dai contributi della Regione, dello Stato, dell'Unione Europea e di qualsiasi altro ente pubblico o privato;
 - d) dagli interessi sugli investimenti finanziari;
 - e) dai corrispettivi percepiti in relazione all'attività svolta;
 - f) da ogni altro provento comunque collegato all'attività consortile;
 - g) dai finanziamenti concessi da istituti di credito, anche a medio termine.

Art. 20
(Contributi)

1. Il contributo annuo è ripartito tra i consorziati in misura proporzionale alle quote di partecipazione, in sede di redazione del bilancio di previsione.
2. I consorziati versano al Consorzio il contributo annuale in un'unica soluzione, entro il primo semestre dell'anno di riferimento del bilancio, ovvero, in rate trimestrali anticipate, secondo quanto stabilito dall'assemblea generale in sede di approvazione del bilancio.

Art. 21
(Diritti e ripartizioni)

1. I diritti, gli obblighi, i vantaggi e gli oneri derivanti dal presente Statuto e da tutti gli atti del Consorzio sono ripartiti fra i consorziati secondo le quote percentuali di partecipazione di cui all'articolo 4.
2. Il Consorzio può adire le vie legali per l'escussione delle quote dovute nei confronti dei soci.

Art. 22
(Contratti)

1. Il Consorzio dispone gli affidamenti di contratti ed appalti, di servizi, lavori e forniture, seguendo le norme sui contratti pubblici e può approvare specifici regolamenti per definire le procedure di gestione dei contratti.

Titolo V
Trasparenza

Art. 23
(Trasparenza)

1. Il Consorzio assolve agli obblighi di pubblicazione degli atti, dei dati e delle informazioni relativi all'organizzazione e alle attività previsti dalle norme sulla trasparenza per gli enti pubblici economici, mediante pubblicazione nella sezione "amministrazione trasparente" del sito internet istituzionale.
2. Il Consorzio promuove azioni di conoscenza della propria attività mediante l'utilizzo di idonei mezzi di comunicazione e con periodiche iniziative di informazione.

Art. 24
(Diritto di accesso)

1. È consentito il diritto di accesso agli atti degli organi consortili. Questo può essere esercitato ai sensi della l. 241/1990 (Nuove norme in materia di procedimento amministrativo e di diritto di accesso ai documenti amministrativi) e successive modifiche, oppure ai sensi del d.lgs. 33/2013 (Riordino della disciplina riguardante il diritto di accesso civico e gli obblighi di pubblicità, trasparenza e diffusione di informazioni da parte delle pubbliche amministrazioni) e successive modifiche, secondo le diverse modalità stabilite dalle rispettive normative.

2. Il Consorzio provvede ad organizzare, nel regolamento di organizzazione e funzionamento di cui all'articolo 12, un sistema che fornisca risposte tempestive in caso di richieste da parte di cittadini ed imprese sui dati non pubblicati.

Art. 25
(Albo delle pubblicazioni)

1. Le deliberazioni dell'assemblea generale e del consiglio di amministrazione e gli atti del presidente sono pubblicati sull'albo pretorio telematico disponibile sul sito internet istituzionale.
2. L'albo è tenuto a cura del direttore generale del Consorzio.

Titolo VI
Vigilanza e norme finali

Art. 26
(Vigilanza e poteri sostitutivi)

1. La Regione esercita i propri poteri di vigilanza e controllo sul Consorzio come previsto dalla l.r. 13/1997 e successive modifiche.
2. Ai fini dell'espletamento delle funzioni di vigilanza e controllo di cui al precedente comma 1, il Consorzio trasmette alla Giunta regionale, nei tempi e con le modalità dalla stessa stabilite, tutte le informazioni necessarie per la valutazione della corretta ed economica gestione delle risorse, dell'imparzialità e del buon andamento dell'attività del Consorzio.
3. Nel caso di accertata impossibilità di funzionamento degli organi consortili o di riscontrate gravi irregolarità nella gestione e nel perseguimento delle finalità istituzionali, la Giunta regionale, su proposta dell'assessore competente in materia di sviluppo economico, può procedere allo scioglimento degli organi stessi ed alla nomina di un collegio di gestione commissariale composto da tre membri di cui uno presidente.
4. La gestione commissariale non può avere durata superiore a sei mesi. Entro tale termine devono essere ricostituiti gli organi di amministrazione ordinaria.

Art. 27
(Controversie)

1. Gli eventuali conflitti fra i consorziati ed il Consorzio, in ordine alle attività del Consorzio stesso o all'interpretazione dello Statuto, sono risolti da un collegio arbitrale composto da un membro nominato da ciascuna delle parti e da un terzo membro, che lo presiede, nominato d'intesa tra le parti o, in difetto, dal presidente del Tribunale di Roma su istanza della parte più diligente, ovvero in sede di conciliazione camerale.

Art. 28
(Disposizioni transitorie)

1. In fase di prima costituzione del consiglio di amministrazione, al fine di garantire la continuità degli interventi di sviluppo industriale già avviati nel territorio dei preesistenti consorzi industriali, tre membri sono nominati dall'assemblea generale tra i presidenti dei consorzi di cui all'articolo 1, comma 1, nonché tra i commissari che ne esercitano le relative funzioni, in carica al momento dell'entrata in vigore della legge regionale n. 1 del 2020. Nelle more della costituzione dell'assemblea generale ai sensi dell'articolo 10, il Consiglio di amministrazione è costituito in via provvisoria, per lo svolgimento delle funzioni indifferibili e urgenti, dal Presidente del Consorzio nominato dal Presidente della Regione, dal membro designato da Unioncamere Lazio e da tre membri individuati dal Presidente del Consorzio ai sensi del precedente periodo in modo da garantire la rappresentanza dei territori delle province su cui insistevano i consorzi industriali di cui all'articolo 1, comma 1.
2. In fase di prima applicazione, il piano regolatore del Consorzio è costituito dai piani regolatori territoriali dei consorzi aderenti e vigenti alla data di costituzione del Consorzio ai sensi degli articoli 2501 e seguenti del codice civile.

Art. 29
(Rinvio a leggi)

1. Per quanto non previsto nel presente Statuto si fa riferimento alle norme di legge e alle leggi regionali in materia di consorzi di sviluppo industriale e, in quanto compatibili, alle norme del codice civile in materia di società per azioni.

TABELLA A

Quote di partecipazione nel capitale sociale del Consorzio industriale del Lazio
(in percentuale):

Partecipazioni dei soci del Consorzio di Rieti	Quota pre-fusione	Quota spettante post-fusione
CCIAA Rieti	21,26%	1,91%
Provincia di Rieti	21,26%	1,91%
Comune di Rieti	16,36%	1,47%
Banca Intesa (ex Cassa Risparmio Rieti)	8,54%	0,77%
Comune di Fara Sabina	4,83%	0,43%
Unindustria di Rieti	4,83%	0,43%
Federlazio	4,17%	0,38%
Bacini Imbriferi Nera e Velino	3,60%	0,32%
Comune di Borgorose	3,52%	0,32%
Comune di Scandriglia	1,96%	0,18%
Comune di Montelibretti	1,96%	0,18%
Comune di Poggio Nativo	1,96%	0,18%
Comune di Poggio Moiano	1,96%	0,18%
Comune di Frasso Sabino	1,96%	0,18%
Comune di Cittaducale	1,85%	0,17%
TOTALE PRE E POST-FUSIONE	100%	9%

Partecipazioni dei soci del Consorzio di Roma Latina	Quota pre-fusione	Quota spettante post-fusione
Comune di Roma Capitale	18,48%	3,51%
CCIAA Roma	15,86%	3,01%
Comune di Latina	8,61%	1,63%
Comune di Cisterna di Latina	7,18%	1,36%
Provincia di Latina	6,80%	1,29%
Comune di Aprilia	6,19%	1,17%
Comune di Pontinia	5,07%	0,96%
Città Metropolitana di Roma Capitale	4,71%	0,89%
Comune di Pomezia	4,29%	0,81%
Comune di Sermoneta	4,14%	0,79%
Comune di Sezze	3,86%	0,73%
CCIAA Frosinone Latina	3,14%	0,60%
Comune di Sabaudia	3,14%	0,60%
Comune di Lanuvio	1,89%	0,36%
Comune di Sonnino	1,69%	0,32%
Confesercenti	1,62%	0,31%
Unindustria del Lazio	1,58%	0,30%
Confederazione Nazionale dell'Artigianato e della Piccola e Media Impresa di Latina	0,98%	0,19%
Federlazio	0,79%	0,15%
TOTALE PRE E POST-FUSIONE	100%	19%

Partecipazioni dei soci del Consorzio del Sud Pontino	Quota pre-fusione	Quota spettante post-fusione
Comune di Fondi	9,43%	2,46%
Comune di Formia	9,43%	2,46%
Comune di Gaeta	9,43%	2,46%
CCIAA Frosinone Latina	9,43%	2,46%
Assoper-Federlazio	9,43%	2,46%
Comune di Minturno	7,55%	1,96%
Comune di Castelforte	5,66%	1,47%
Comune di Monte San Biagio	5,66%	1,47%
Comune di Itri	5,66%	1,47%
UNIAP	5,00%	1,30%
Assoittica Italia	4,43%	1,15%
Comune di Campodimele	3,77%	0,98%
Comune di Lenola	3,77%	0,98%
Comune di Sperlonga	3,77%	0,98%
Comune di Spigno Saturnia	3,77%	0,98%
Comune di SS. Cosma e Damiano	3,77%	0,98%
TOTALE PRE E POST-FUSIONE	100%	26%

Partecipazioni dei soci del Consorzio COSILAM	Quota pre-fusione	Quota spettante post-fusione
Comune di Cassino	17,88%	1,61%
Comune di Pontecorvo	8,18%	0,74%
Comune di Piedimonte San Germano	6,72%	0,61%
Comune di Aquino	4,53%	0,41%
Comune di Roccasecca	3,94%	0,36%
Comune di Villa Santa Lucia	3,73%	0,34%
Comune di Sant'Elia Fiume Rapido	3,56%	0,32%
Comune di Cervaro	3,49%	0,31%
Comune di Atina	2,79%	0,25%
Comune di San Vittore del Lazio	2,78%	0,25%
Comune di Castrocielo	2,68%	0,24%
Comune di San Giorgio a Liri	2,56%	0,23%
Comune di Ausonia	2,51%	0,23%
Comune di Esperia	2,27%	0,20%
Confimprese Italia	2,03%	0,18%
Federlazio	2,03%	0,18%
Banca Popolare del Cassinate	2,03%	0,18%
Unione Industriale	2,03%	0,18%
CCIAA Frosinone Latina	2,03%	0,18%
Università di Cassino	2,03%	0,18%
Banca Popolare del Frusinate	2,03%	0,18%
Comune di Pignataro Interamna	1,92%	0,17%
Provincia di Frosinone	1,88%	0,17%
Comune di Coreno Ausonio	1,53%	0,14%
Comune di Sant'Apollinare	1,28%	0,12%
Comune di San Giovanni Incarico	1,27%	0,11%
Comune di Casalvieri	1,26%	0,11%
Consorzio Bonifica Valle del Liri	1,22%	0,11%
Comune di Colfèlice	1,22%	0,11%
Comune di Vallemaino	1,20%	0,11%
Comune di Castelnuovo Parano	0,77%	0,07%
Comune di Sant'Andrea del Garigliano	0,71%	0,06%
Comune di Villa Latina	0,69%	0,06%
Comune di Picinisco	0,65%	0,06%
Comune di Vallerotonda	0,49%	0,04%
Comune di Gallinara	0,48%	0,04%
Comune di San Ambrogio sul Garigliano	0,38%	0,03%
Comune di Colle San Magno	0,36%	0,03%
Comune di Belmonte Castello	0,25%	0,02%
Comune di Settefrati	0,23%	0,02%
Comune di Terelle	0,20%	0,02%
Comune di Acqua fondata	0,18%	0,02%
TOTALE PRE E POST-FUSIONE	100%	9%

Il Presidente pone ai voti, a norma di legge, il sujesteso schema di decisione che risulta approvato all'unanimità.